

REFERAT Økonomi- og Planudvalget d. 09-12-2025

Mødedato Tirsdag d. 09. december 2025 kl. 13:00

Mødested Lokale 100

Mødedeltagere Ib Lauritsen, Kasper Pauli Pedersen, H. C. Jørgensen, Lotte
Stoltenborg, Mikael Würtz, Henrik Overgaard, Palle Høj

Indholdsfortegnelse

Evaluering af Brande Byjubilæum (D).....	3
Praksis for behandling af ansøgninger fra private grundejerforeninger om fritagelse for betaling af gæld (D).....	5
Sammenbygning af Brande Hallerne og Artium og padel-arena (D).....	7
Procedure og tidsplan for budget 2027-2030 (D).....	10
Ændringer i Ikast-Brande Byråds styrelsesvedtægt (E).....	11
Brand & Redning - Risikobaseret dimensionering - godkendelse (E).....	12
Fastsættelse af mindstepriser for boliggrunde for 2026 (E).....	14
Fastsættelse af mindstepriser for erhvervsgrunde 2026 (E).....	20
Praksis for reparation af hjælpemidler (E).....	25
Strategi for samarbejde mellem civilsamfund og Sundheds- og Ældreområdet (E).....	30
Sagsbehandlingsfrister (E).....	36
Skolevejsanalyse 2025 - Godkendelse og prioritering (E).....	38
Forslag - Lokalplan nr. 448 - Ahornvej, Ejstrupholm - Boligområde (E).....	43
Forslag - Lokalplan nr. 469 - Gludstedgårdvej, Gludsted - Boligområde (E).....	46
Endelig vedtagelse - Lokalplan nr. 459 - Teknisk anlæg, Vandværk, Nygade, Ikast (E).....	49
Ny cykelsti langs Skovbyvej, Ikast (E).....	53
Principvedtagelse af omlægningsplan for Randers Fjord (E).....	56
Principvedtagelse af omlægningsplan for Limfjorden (E).....	61
Principvedtagelse af omlægningsplan for Nissum Fjord (E).....	65
Principvedtagelse af omlægningsplan for Ringkøbing Fjord (E).....	68
Takster 2026 - Ikast-Brande Spildevand - godkendelse (E).....	71
Status på Den Boligsociale Visionsgruppe (E).....	74
Kommissorium for Forum for Arbejdskraft (E).....	77
Status på udvalgets resultater på arbejdsmarkedsområdet i nuværende byrådsperiode (E).....	78
Status på udvalgets resultater på socialområdet i nuværende byrådsperiode (E).....	81
Målgruppebeskrivelse og visitationsprocedure til specialdagtilbud (E).....	85
Vedtægtsændringer FællesElevrådet 2025 (E).....	87
Sagsbehandlingsfrister. Opfølgning efter Ankestyrelsens stikprøvekontrol (E).....	89
Fælles øverste skoleleder på Ejstrupholm Skole og Nørre Snede Skole (E).....	91
Midler til skolefraværsindsatsen (E).....	94
Tværgående projekt under entreprenørskabsskolen (E).....	96
Åbne meddelelser.....	98
Lukket: Orientering om drift af vej- og parkområdet (D).....	99
Lukket: Information til alle borgere (D).....	100
Lukket: Førsteindsats i Frisenborgparken og Midtjyden i 2026 (D).....	101
Lukket: Henvendelse fra Danske Diakonhjem vedr. underskud på Kærmindeparken (D).....	102
Lukket: Team Danmark Elite-Innovationskommune - godkendelse af samarbejdsaftale (D).....	103
Lukket: Brugsretsaf tale - arealer i Brande (D).....	104
Lukket: Retningslinjer for udlejning af arealer til brug for mobilmaster, antennepositioner m.v. (D).....	105

Lukket: Engesvang - Dybdalsparken - udbud uden mindstepris (D).....	106
Lukket: Pårup - Tilbagekøbsret (D).....	107
Lukket: Køb af ejendom (D).....	108
Lukket: Lukkede meddelelser.....	109
Tillægsdagsorden - Ændring af areal til statslig udpeget Industripark i Pårup (D).....	110

Punkt 1: Evaluering af Brande Byjubilæum (D)

20.15.00-G01-1-25

Beslutning

Drøftet. Udvalget kan tilslutte sig anbefalingerne til fremtidige fejring.

Behandlingsforløb

Økonomi- og Planudvalget 9. december 2025

Byrådet 15. december 2025

Indstilling

Direktøren for Børne- og Fællesskabsområdet indstiller, at indstiller, at

- udvalget drøfter evalueringen af Brandes Byjubilæum, herunder administrationens anbefalinger til næste skridt.

Sagsfremstilling

På Økonomi- og Planudvalgets møde den 23. april 2024 blev det besluttet, at byjubilæerne i hhv. Brande og Ikast skal fejres, og at der på den baggrund skulle udarbejdes en masterplan for fejringen i begge byer. Samtidig blev det besluttet at nedsætte en byjubilæumskomite med borgmesteren som formand, og byjubilæumsarbejdsgrupper, som ansvarlige for den praktiske gennemførelse.

De to byer fik up-front bevilget 300.000 kr. til afholdelse af byjubilæer i hver af de to byer.

Byjubilæet i Brande:

Byjubilæet i Brande blev fejret med stor succes i august-september 2025 med et stort anlagt program som arbejdsgruppen havde planlagt sammen med mange foreninger og frivillige i Brande. Sammenlagt har Ikast-Brande Kommune medfinansieret jubilæums-programmet med 450.000 kr.

Efter afholdelsen af byjubilæet har byjubilæums-arbejdsgruppen i Brande og Ikast-Brande Kommune evalueret forløbet. Resultatet af evalueringen kan ses nedenfor:

Brande byjubilæums-arbejdsgruppen:

Der er i arbejdsgruppen enighed om, at der med byjubilæet blev skabt en fantastisk fest med mange gode initiativer. Der er ting, der har fungeret godt og ting, der har fungeret mindre godt.

- kæmpe opbakning fra hele lokalområdet - 50 foreninger
- der blev gennemført et optog med Brande-tæppet med stor opbakning
- Vejen Garden satte en fantastisk stemning
- Der var publikum til de mange arrangementer, trods overlap mellem disse
- Samarbejder mellem foreningerne er opstået og har skabt grobund for at lave flere arrangementer i fællesskab

Hvad har fungeret mindre godt:

- Uklarhed om arbejdsgruppens opgave, herunder roller og økonomi - hvem gør hvad, kommunen eller arbejdsgruppen?
- arbejdsgruppens forventning var, at kommunen påtog sig projektlederrollen
- Budgettet skulle have været fastlagt langt tidligere og der har været usikkerhed omkring den økonomiske ramme fra kommunen
- Ting sker uden at styregruppen kan kontrollere det.

Gode råd til fremtidige fejring:

- Der bør være forskellige profiler/kompetencer i arbejdsgruppen
- Der skal være en projektleder

- Programmet skal være overskueligt (der var 70 forskellige arrangementer i Brande)

Endelig ønsker arbejdsgruppen at anvende et eventuelt overskud til at udarbejde en film af byjubilæet.

Ikast-Brande Kommune:

- Arbejdsgruppen i Brande har sammen med foreninger og frivillige udarbejdet og gennemført et stærkt program
- Sammenhængskraften i Brande har været tydelig og engagementet har været stort
- Programmet har været varieret og oplevelsen er, at det har tiltrukket mange gæster til de forskellige arrangementer/aktiviteter

Hvad har fungeret mindre godt:

- Der var længe en uklarhed om roller, ansvar og økonomi, som med fordel kunne have været afklaret meget tidligt i projektet. Uklarheden skabte en frustration både i arbejdsgruppen og hos kommunens medarbejdere.

Administrationens anbefaling til fremtidige fejring:

- Ved fremtidige fejring anbefales det at roller, ansvar og økonomi er tydelig fra starten.
- Da der potentielt kan være mange byjubilæer i kommunen, anbefales det, at der fremover ikke er politisk deltagelse i jubilæumsgruppen og at der i stedet nedsættes lokale jubilæumsgrupper med lokale kræfter
- de aktiviteter som involverer Ikast-Brande Kommune iværksættes i fællesskab (f.eks. åbningsarrangementer)
- der bør udpeges en økonomiansvarlig blandt deltagerne i arbejdsgruppen
- Ikast-Brande Kommune deltager med en repræsentant fra kulturområdet

I masterplanen for byjubilæer, som blev godkendt af Byrådet den 30. juni 2025 fremgår det, at byjubilæumsarbejdsgrupperne er ansvarlige for

- Programindhold
- Budgetudarbejdelse og overholdelse
- Indgåelse af aftaler med kunstnere og andre leverandører
- Praktisk afvikling af programmets aktiviteter
- Markedsføring
- Evaluering

Byjubilæums-arbejdsgruppen for Ikast bør snarest inviteres til et møde, hvor ovennævnte rammer gennemgås, herunder at ansvaret for økonomien også er placeret hos arbejdsgruppen. Derudover skal erfaringerne fra byjubilæet i Brande gives videre. Forinden inviteres byjubilæums-komiteén til møde, hvor evalueringen af Brande Byjubilæum gennemgås.

Budgetmæssige konsekvenser

Ingen.

Punkt 2: Praksis for behandling af ansøgninger fra private grundejerforeninger om fritagelse for betaling af grundskyld (D)

25.02.01-P00-1-25

Beslutning

Anbefales.

Behandlingsforløb

Økonomi- og Planudvalget 9. december 2025

Byrådet 15. december 2025

Tidligere udvalgsbeslutninger

Økonomi- og Planudvalget 10. december 2024 punkt 3 samt Byrådet 16. december 2024 punkt 3:

På et kommende møde ønskes et punkt vedr. den ændrede beskatning af de privatejede friarealer og mulighederne for fritagelse af disse.

Indstilling

Teknik- og Stabsdirektøren indstiller, at

- der fastlægges en administrativ praksis, hvor private grundejerforeningers fællesarealer og friarealer – herunder grønne områder, stier, legepladser og fælles parkeringsarealer – som udgangspunkt ikke fritages for betaling af grundskyld
- der ved hver konkret ansøgning om fritagelse foretages en individuel vurdering af, om arealet reelt har almennyttig karakter, og dermed om samfundsmæssige hensyn kan begrunde fritagelse for betaling af grundskyld.

Sagsfremstilling

I forlængelse af Økonomi- og Planudvalgets behandling den 10. december 2024 og Byrådets behandling den 16. december 2024, hvor det blev besluttet at fritage kommunalt ejede grønne områder for betaling af grundskyld fra 1. januar 2025, blev det samtidig besluttet, at der på et senere tidspunkt skulle tages stilling til beskatningen af private grundejerforeningers friarealer og eventuelle muligheder for fritagelse.

Denne sag følger op på den tidligere drøftelse og har til formål at fastlægge administrationens praksis i forbindelse med ansøgninger fra private grundejerforeninger om fritagelse for betaling af grundskyld på deres fællesarealer og friarealer – såsom grønne områder, stier, legepladser og fælles parkeringsarealer.

Efter gældende regler opkræves der som udgangspunkt grundskyld af alle ejendomme, herunder arealer ejet af private grundejerforeninger. Kommunalbestyrelsen har dog efter ejendomsskattelovens § 8 mulighed for at træffe beslutning om fritagelse af enkelte ejendomme, hvis de anvendes til almennyttige formål og hvis ejeren forpligter sig til ikke at foretage ændringer af ejendommens udnyttelse uden tilladelse.

Fritagelse kan kun gives efter konkret ansøgning og individuel vurdering af, om anvendelsen opfylder betingelserne for almennyttighed. Private grundejerforeninger falder som udgangspunkt uden for denne kategori, da deres aktiviteter primært tilgodeser egne medlemmer. Kommunalbestyrelsen kan dog i særlige tilfælde og på baggrund af konkret henvendelse vurdere, om et fællesareal reelt har almennyttig karakter – eksempelvis hvor arealet:

- fungerer som rekreativt grønt område med offentlig adgang
- udelukkende anvendes til ikke-kommercielle formål
- vurderes at have samfundsmæssig nytte ud over foreningens egne medlemmer og
- bidrager positivt til områdets samlede kvalitet og lokalmiljø.

Der kan ikke etableres en generel ordning, som automatisk fritager alle grundejerforeningers fællesarealer, da lovhjemlen kun giver adgang til vurdering fra sag til sag.

Kommunalbestyrelsen kan heller ikke træffe generel beslutning om, at private grundejerforeningers fællesarealer ikke fritages. Lovgivningen kræver en konkret vurdering for hver ejendom eller areal, hvor samfundsmæssige hensyn kan begrunde fritagelse. Kommunalbestyrelsen kan vælge at fastlægge en generel linje, hvor private grundejerforeningers fællesarealer som udgangspunkt ikke fritages for grundskyld, men kan ikke lovligt afvise at tage stilling i den konkrete situation, hvis en grundejerforening ansøger om fritagelse. I bilag 1 er der angivet en række kriterier, der kan lægges til grund for vurderingen.

En eventuel kommunal fritagelse vil have økonomiske konsekvenser i form af lavere indtægter fra grundskyld afhængigt af antallet af berørte grundejerforeninger og arealernes værdi. Derudover vil det kræve administrative ressourcer til behandling af ansøgninger og vurdering af, om kriterierne for almennyttighed er opfyldt.

Baggrund

Den nye vurderingslovgivning medfører, at grundejerforeningers fællesarealer fra 1. januar 2025 skal vurderes som ubebyggede erhvervsgrunde til rekreative formål. Grundværdien fastsættes til 1/10 af grundværdien pr. m² for et standardiseret enfamiliehus i samme område.

Tidligere var praksis, at sådanne friarealer blev vurderet til 0 kr., og der blev derfor ikke opkrævet grundskyld. Med den nye vurdering vil der fremover blive fastsat en positiv grundværdi, og der skal derfor betales grundskyld.

For de grundejerforeninger, der af den årsag ikke hidtil har betalt grundskyld, vil første opkrævning ske i 2025. På grund af stigningsbegrænsningen kan grundskylden dog maksimalt stige 4,75% årligt, hvilket medfører en indfasning over cirka 21 år. For ejendomme opstået efter 2024 betales der dog fuld grundskyld fra og med første år.

Budgetmæssige konsekvenser

Ingen.

Bilag

Bilag 1 - Vurderingskriterier, mulighed for fritagelse for betaling af grundskyld

Punkt 3: Sammenbygning af Brande Hallerne og Artium og padel-arena (D)

04.04.00-Ø40-1-25

Beslutning

Anbefales.

Behandlingsforløb

Økonomi- og Planudvalget 9. december 2025

Byrådet 15. december 2025

Indstilling

Kommunaldirektøren indstiller, at

- såfremt Byrådet kan godkende projektet, som foreligger, frigives de budgetlagte 4.500.000 kr.
- myndighedsbehandling af projektet foregår administrativt i et andet spor, og midlerne tidligst udbetales når:
 - der foreligger byggetilladelse,
 - der er indgået bindende aftale med entreprenøren og
 - der foreligger dokumentation for, at den samlede finansiering er endelig på plads
- det er en forudsætning, at projektet opføres som beskrevet og illustreret i ansøgningen
- øgede driftsudgifter til Brande Hallerne, er Ikast-Brande Kommune uvedkommende og derfor ikke dækkes af Ikast-Brande Kommune
- det forudsættes endvidere, at Artium og biblioteket kan booke mødelokalet til et mindre antal arrangementer pr. måned i tidsrummet 08.00-14.00 uden yderligere beregning.

Sagsfremstilling

Byrådet har i budget 2026 afsat 4.500.000 kr. til en sammenbygning af Skolen Artium i Brande og Brande Hallerne.

En projektgruppe under Brande Hallerne, der arbejder med oprettelse af en Padel-Arena i umiddelbar tilknytning til Brande Hallerne mod syd-øst tæt ved skolen, har indtænkt sammenbygningen med Artium som en del af Padel-projektet.

Projektgruppen har ansøgt om at få de afsatte midler frigivet til sammenbygningen jf. bilag 1.

Projektgruppen består af 4 medlemmer, hvoraf det ene medlem tillige er medlem af Brande Hallernes bestyrelse. Projektgruppen oplyser, at der endvidere kontinuerligt har været dialog/korrespondance med bestyrelsesformanden for Brande Hallerne omkring projektets fremdrift og udfordringer.

Projektgruppen har ikke direkte involveret Artium sammenbygnings-/Padel Arena-projektet, da den fysiske sammenbygning med skolen fortsat finder sted, hvor de tidligere udarbejdede tegninger/adgang fremgår.

Brande Hallerne er bygherre på projektet, og projektgruppen oplyser, at den refererer til bestyrelsen for Brande Hallerne.

Arkitektur, placering og adgang til Artium:

Byggeriet er geografisk placeret inde på Brande Hallernes egen matrikel – bortset fra selve forbindelsesgangen. Projektets arkitektur vil bevirke et meget synligt udtryk og vil reducere det frie område i Brande Anlæg jf. bilag 2.

Projektgruppen har tænkt sammenbygningens adgang til Artium via biblioteket. Sammenbygningen indeholder - foruden selve forbindelsesgangen - et mødelokale.

Byrådet, som er bygningsejer af Artium, skal indledningsvis godkende, om man ønsker sammenbygningen som tegnet. Sammenbygningen har kommunalt været forelagt kommunen, der har det opmærksomhedspunkt, at adgangen via biblioteket vil reducere mulighederne for at skabe ro til fordybelse for biblioteksbrugere.

Alt andet lige påvirkes den nuværende funktion som en "bypark" også. Stier og parkmiljøet uden for byggefeltet vil blive påvirket, da der forventes etableret en brandvej gennem parken, og der skal foretages omlægning af stiforløb. Det er derfor belyst, hvordan skyggegener evt. vil påvirke parkens legeplads i eftermiddagstimerne. Skyggediagrammerne er bilagt denne sag.

Møderummet:

Skolen og biblioteket kan booke mødelokalet ved sammenbygningen via Brande Hallerne - uden beregning - i tidsrummet 08.00-14.00.

Der skal indgås aftale med Brande Hallerne herom forud for bevillingens frigivelse.

Byggetilladelse m.v.

Denne sag forholder sig ikke til de byggetekniske- og myndighedsmæssige forhold.

Myndighedsbehandling af byggeansøgningen kører sideløbende i et andet administrativt spor i teknisk område.

Der er i forbindelse med sagsbehandlingen heraf leveret flere forskellige illustrationer af projektets udformning og placering. Blandt andet er der leveret en illustration, der viser, hvorledes Artiums hjørne ind mod Padel-arenaen påvirkes. Påvirkningen er overvejende af visuel karakter, idet arenaens placering i skel betyder, at der skabes et "gådrum" hvor arenaens højde påvirker uderummet. Visualiseringerne er vedlagt. Der er ikke leveret yderligere materialer end, hvad der fremgår af ansøgningsmaterialet for så vidt angår påvirkningen af parkmiljøet.

Et bygningsværk i mere end 10 meters højde og med det ønskede udtryk vil naturligvis påvirke den nuværende funktion af Brande Anlæg. Stier og parkmiljøet uden for byggefeltet vil blive påvirket bl.a. som følge af forventning om etablering af en brandvej gennem anlægget og der forventes ligeledes omlægning af enkelte stiforløb.

Det er blevet belyst, hvordan eventuelle skyggegener vil påvirke anlæggets legeplads i eftermiddagstimerne.

Udbud:

Projektet er omfattet af udbudspligt. Projektgruppen har oplyst, at der har været gennemført udbud ved indhentelse af tilbud hos tre entreprenører.

Det er bygherrens ansvar, at den kommunale udbudspligt overholdes.

Ingen øgede kommunale driftsudgifter:

Projektgruppen oplyser, at der ikke forventes øgede kommunale bidrag til hverken Brande Hallerne eller til padel-arenaen som følge af byggeriet. Eventuelt øgede driftsudgifter afholdes således inden for eksisterende budgetter hos Brande Hallerne.

Anlægsøkonomi:

Det samlede anlægsbudget udgør 23.429.000 kr. ekskl. moms, hvoraf kommunen bidrager med 4.500.000 kr.

Det er ikke muligt at se, hvorledes kommunens bidrag præcist anvendes, da sammenbygningen indgår i den samlede projektsum.

Eventuel forflytning af parkinventar, brandveje, stier, beplantning og/eller kunst skal afholdes af bygherren.

Momsforhold:

Det er bygherrens ansvar at sikre, at der svares korrekt moms af såvel tilskud, sponsorater som byggeudgifter. Der kan ikke forventes øgede kommunale bidrag til at betale tilskudsmoms o.l., hvilket projektgruppen er informeret om.

Udbetaling:

Midlerne kan udbetales i henhold til sædvane, når

- der er fremsendt dokumentation for at den samlede finansiering er på plads,
- der er indgået en bindende aftale med entreprenøren,
- der ligger en aftale om benyttelse af møderummet i sammenbygningen

- myndighedsbehandlingen har resulteret i en fuld gyldig byggetilladelse.

Budgetmæssige konsekvenser

Ingen yderligere, idet det ansøgte beløb er afsat i budget 2026 til formålet og kan frigives efter 1. januar 2026 ved en byrådsbeslutning.

Bilag

Ansøgning - Sammenbygning Artium og DSI Brande Hallerne

Visualisering af mindre gårdrum - juni

Scannet visualisering - 09-05-2025 - Parken

Padelhal Brande - Situationsplan rev-nov

Skyggediagram - 25-1495 - 17

Skyggediagram -25-1495 - 17A

Punkt 4: Procedure og tidsplan for budget 2027-2030 (D)

00.00.00-A00-56-25

Beslutning

Anbefales.

Behandlingsforløb

Økonomi- og Planudvalget 9. december 2025

Byrådet 15. december 2025

Indstilling

Teknik- og Stabsdirektøren indstiller at

- forslag til budgetprocedure for 2025-2028 godkendes
- forslag til politisk tidsplan for budget 2025-2028 og budgetopfølgning 2024 godkendes.

Sagsfremstilling

Der fremsættes forslag til procedure og tidsplan for budget 2027-2030. Procedure og tidsplan ligner i store træk den proces, der blev anvendt for budget 2026-2029.

Det bemærkes, at nærværende procedure og politiske tidsplan primært er rettet mod det politiske niveau. Tidsplanen er adskilt fra proceduren, således at proceduren alene beskriver indholdet i de væsentligste aktiviteter i budgetprocessen.

Proceduren omfatter:

- De væsentligste aktiviteter i forbindelse med budgetlægningen.
- En præcisering af, hvilke aktører/personer der er involveret: byråd, økonomiudvalg, fagudvalg, direktion, afdelingschefer, aftaleholdere, brugerbestyrelser, MED-udvalg, råd og foreninger.
- Hvilke produkter der skal udarbejdes, hvad de skal indeholde, og hvem der skal modtage dem

Det antages, at det også i år anses for vigtigt, at foreninger under Fritidsrådet og distriktslokalråd har mulighed for at indsende ønsker til budget. Når budgettet er endeligt vedtaget får alle, der har indsendt ønsker, besked fra administrationen, om deres ønsker er imødekommet eller ej.

Det kan blive nødvendigt at foretage ændringer i procedure og tidsplan som følge af ændrede forudsætninger eller yderligere koordineringsbehov i forhold til krav og terminer fastlagt af Regeringen, Økonomi- og Indenrigsministeriet og/eller KL og som ikke er kendte pt.

Budgetmæssige konsekvenser

Ingen.

Bilag

Procedure budget 2027

politisk tidsplan budget 2027

Punkt 5: Ændringer i Ikast-Brande Byråds styrelsesvedtægt (E)

00.01.00-G01-4-18

Beslutning

Anbefales.

Behandlingsforløb

Økonomi- og Planudvalget 9. december 2025

Byrådet 15. december 2025

Indstilling

Borgmesteren indstiller, at

- udkast til styrelsesvedtægt samt det planlagte behandlingsforløb tages til efterretning.

Sagsfremstilling

Det følger af den kommunale styrelseslovs § 2, stk. 2, at de nærmere regler om kommunens styrelse fastsættes i en styrelsesvedtægt, der vedtages af byrådet efter to behandlinger med mindst 6 dages mellemrum.

Det følger også af den kommunale styrelseslov, at et nyvalgt byråd ikke kan nøjes med en enkelt behandling af et forslag om styrelsesvedtægtens indhold under henvisning til, at forslaget har været undergivet en behandling i det afgående byråd. De to behandlinger skal således ske i samme byråd.

Med konstitueringen som grundlag vil ændringer til Ikast-Brande Byråds styrelsesvedtægt blive behandlet i byrådet den 2. februar 2026 og 16. marts 2026. Ændringerne skal herefter sendes til Ankestyrelsen til underretning.

Ændringer omfatter

- To viceborgmestre i stedet for én
- Ændring af udvalgsnavn (Social- og Arbejdsmarkedsudvalget)
- Ændring af medlemstal i Økonomi- og Planudvalget
- Formandsvederlag

Ændringerne omfatter fremgår af vedlagt udkast.

Budgetmæssige konsekvenser

Ingen.

Bilag

Ikast-Brande Byråds styrelsesvedtægt

Punkt 6: Brand & Redning - Risikobaseret dimensionering - godkendelse (E)

85.02.00-P00-2-25

Beslutning

Anbefales.

Behandlingsforløb

Økonomi- og Planudvalget 9. december 2025

Byrådet 15. december 2025

Indstilling

Teknik- og Stabsdirektøren indstiller, at

- Dimensioneringsplan for 2026-2030 Brand & Redning MidtVest godkendes.

Sagsfremstilling

Brand & Redning MidtVest har udarbejdet revideret plan for den risikobaserede dimensionering for 2026-2030. Ejerkommunerne (Ringkøbing-Skjern Kommune, Ikast-Brande Kommune, Herning Kommune) har modtaget planen til godkendelse.

Byrådet i Ikast-Brande Kommune godkendte sidste gang den risikobaserede dimensionering på møde d. 3. februar 2020 (punkt 18).

Oplæg til revideret risikobaseret dimensionering 2026-2030 er fremlagt og behandlet på kommissionsmøde og planen har været fremsendt til Beredskabsstyrelsen.

Beredskabsstyrelsen skal vurdere, hvorvidt det kommunale redningsberedskab kan yde en forsvarlig indsats, jf. beredskabslovens § 12, stk. 1, og skal navnlig påse, at der i planforslaget er sikret overensstemmelse mellem områdets risikoprofil og redningsberedskabets organisation, virksomhed, dimensionering og materiel.

Som det fremgår af medsendte udtalelse, finder Beredskabsstyrelsen, at Brand & Redning MidtVest med den planlagte dimensionering vil kunne iværksætte og gennemføre en forsvarlig indsats ved de dagligt forekommende hændelser. For så vidt angår planlægning for større og ekstraordinære hændelser, er det Beredskabsstyrelsens vurdering, at planudkastet ligeledes viser, at dimensioneringen og planlægningen imødekommer håndteringen af sådanne hændelser.

Beredskabsstyrelsen har i øvrigt følgende bemærkninger til planudkastet:

1. Beredskabsstyrelsen anbefaler, at der i planudkastet anvendes ordet 'ansvarsområde' i stedet for 'dækningsområde'. Ansvarsområdet er det geografiske område, som omfatter de kommuner, der indgår i Brand & Redning MidtVest. betegnelsen 'dækningsområde' nu anvendes om det geografiske område, som Beredskabsstyrelsens centre hver især som udgangspunkt dækker.
2. Beredskabsstyrelsen finder, at planudkastet rummer en velbeskrevet risikoprofil med kvalificerede og uddybende beskrivelser af de beredskabsmæssige udfordringer.
3. Beredskabsstyrelsen anbefaler, at Brand & Redning MidtVest fastsætter det fremtidige serviceniveau med konkrete og realiserbare mål. Brand & Redning MidtVest skal fastsætte krav til førsteudrykningens responstider til redningsberedskabets forskellige geografiske områder, der viser, hvornår borgere og virksomheder kan forvente, at Brand & Redning MidtVest ankommer til skadestedet. Beredskabsstyrelsen anbefaler, at Brand & Redning MidtVest supplerer kortet på side 55 med GIS-kort, der enkeltvis illustrerer det fastlagte serviceniveau for de enkelte udrykningsområder. I planudkastet angives mål for andelen af udrykninger med responstider inden for hhv. 10, 15 og 20 minutter i 90% af tilfældene. Dog rummer denne metode ikke informationer om, hvornår borgere og virksomheder kan forvente, at Brand & Redning MidtVest ankommer til et givent skadested. Beredskabsstyrelsen anerkender, at der kan være situationer, hvor en førsteudrykning forsinkes på grund af uforudsete hændelser, for eksempel færdselsuheld eller vejrlig, med det resultat, at responstiden ikke kan overholdes. Imidlertid bør afvigelse behandles i kvalitetsstyringssystemet, og målsætningen bør derfor være 100 pct.

4. Brand & Redning MidtVests metodiske tilgang til udarbejdelsen af scenarie og kapacitetsanalyser fremstår meget gennemarbejdet og velfunderet.
5. Beredskabsstyrelsen finder, at Brand & Redning MidtVest har en god beskrivelse af opgaver på det forebyggende område
6. Det fremgår af planudkastet at indsatsledervagten ændres fra tre til to indsatsledere suppleret med en bagvagt, ligesom der ændres i udrykningssammensætningen (pick-listen). Beredskabsstyrelsen skal i den forbindelse anmode Brand & Redning MidtVest om at disse ændringer følges nøje i den kommende tid, samt at der evalueres efter 6 måneder, hvorvidt ændringerne har den forventede positive effekt. Når evalueringen er udarbejdet, anmoder Beredskabsstyrelsen om at blive orienteret om resultatet med frist senest den 1. september 2026.
7. Beredskabsstyrelsen anerkender Brand & Redning MidtVests store arbejde med at implementere nyt materiel og nye metoder såsom fjernstyrede slukningsenheder og storhændelseskoncept. Beredskabsstyrelsen er meget interesseret i at få indsigt i Brand & Redning MidtVests erfaringer vedr. brug af disse nye initiativer
8. Beredskabsstyrelsen finder, at forhold vedrørende vandforsyning til brandslukning fremstår velbeskrevet. Brand & Redning MidtVests plan for vandforsyning til brandslukning kunne med fordel tage udgangspunkt i de udvalgte scenarier i scenarie- og kapacitetsanalyserne.
9. Beredskabsstyrelsen ser frem til at modtage en operationel plan for indkvarterings- og forplejningsberedskabet i Brand & Redning MidtVests ansvarsområde. Planen skal være fremsendt til Beredskabsstyrelsen senest den 31. marts 2026.
10. Det fremgår ikke tydeligt af planudkastet at Brand & Redning MidtVest anvender et kvalitetsstyringssystem eller hvordan, der generelt følges op på afvigelser m.v.

Beredskabsstyrelsen forudsætter, at denne udtalelse indgår i sagsgrundlaget, når planen behandles af den fælles beredskabskommission, jf. dimensioneringsbekendtgørelsen § 3, stk. 3. Efter den endelige vedtagelse i de tre kommunalbestyrelser sendes planen til Beredskabsstyrelsen til orientering, jf. dimensioneringsbekendtgørelsens § 3, stk. 5. Beredskabsstyrelsen bemærker, at planen skal revideres og indsendes til Beredskabsstyrelsens udtalelse, i det omfang udviklingen gør det nødvendigt, jf. § 3, stk. 6, i dimensioneringsbekendtgørelsen.

Beredskabskommissionen har 25. november 2025 taget udtalelsen til efterretning med følgende beslutning:

- Ordet dækningsområde erstattes af ansvarsområde i planen
- Der udarbejdes indvartering og forplejningsplaner, som fremsendes til Beredskabsstyrelsen som angivet
- Ændring af udrykningssammensætninger og indsatsledervagten evalueres efter 6 måneders ikrafttræden
- Brand & Redning MidtVest indgår i en videre dialog omkring de anbefalinger Beredskabsstyrelsen påpeger i udtalelsen, herunder en nærmere beskrivelse af kvalitetsstyringssystemet.

Budgetmæssige konsekvenser

Ingen.

Bilag

Bilag 1 Udrykningsdata - Dimensioneringsplan 2026-2030.pdf

Bilag 2 Scenarieanalyser - Dimensioneringsplan 2026-2030.pdf

Bilag 3 Samarbejdsaftaler - Dimensioneringsplan 2026-2030.pdf

Bilag 4 Analyse af responstid - Dimensioneringsplan 2026-2030.pdf

Bilag 5 Udrykningssammensætning - Dimensioneringsplan 2026-2030.pdf

Bilag 6 Frivilligstrategi - Dimensioneringsplan 2026-2030.pdf

Bilag 7 slukningsgrænser - Dimensioneringsplan 2026-2030.pdf

Bilag 8 Vandforsyningsstrategi - Dimensioneringsplan 2026-2030.pdf

Bilag 9 Forebyggelsesstrategi og samarbejdsaftale - Dim. plan 2026-2030.pdf

Bilag 10 Placering af indsatskapaciteter - Dim. plan 2026-2030.pdf

Beredskabsstyrelsens udtalelse for Brand og Redning.pdf

Dimensioneringsplan 2026-2030

Punkt 7: Fastsættelse af mindstepriser for boliggrunde for 2026 (E)

82.01.00-G01-8-18

Beslutning

Anbefales.

Behandlingsforløb

Økonomi- og Planudvalget 9. december 2025

Byrådet 15. december 2025

Indstilling

Teknik- og Stabsdirektøren indstiller, at

- mindstepriserne på boliggrundene fastsættes uændret for 2026 i forhold til 2025-priserne
- grundene ikke genudbydes i forbindelse med årsskiftet, men annonceres som en orientering
- administrationen bemyndiges til at kunne forlænge den toårige byggepligt på boliggrunde med op til to x et halvt år efter anmodning fra køber.

Sagsfremstilling

I forbindelse med årsskiftet skal mindstepriserne for udbudte boliggrunde godkendes af Økonomi- og Planudvalget samt Byrådet.

I henhold til lovgivningen skal der ikke ske et nyt udbud, hvis grundpriserne ikke ændres. Administrationen foreslår, at priserne fastholdes, således at boliggrundene ikke genudbydes, men at der i stedet annonceres for at gøre opmærksom på, hvad der er udbudt af boliggrunde i kommunen.

I nedenstående skema fremgår salget af boliggrunde for de seneste tre år. Endvidere fremgår hvor stor en beholdning af grunde, der var ved udgangen af hvert år. (tallene for 2025 er opgjort pr. 24. november 2025)

	Salg 2023	Beholdning ultimo 2023		Salg 2024	Beholdning ultimo 2024		Salg 2025	Beholdning ultimo 2025
Bording	0	20		2 (1)	17		1	15
Brande, inkl. Blåhøj	5 (1)	20		4 (1)	18		1	17
Ejstrupholm	1	5		1 (1)	3		1	2
Engesvang	3 (1)	8		1	9		4	5
Gludsted	0	2*		0	2		0	2
Hampen	0	3		0	3		0	3
Ikast	9 (3)	10		10 (3)	0		3 (1)	1
Isenvad	0	2		0	2		0	2
Klovborg	0	1		0	1		0	1

Nørre Snede	0	15		0	15		0	15
I alt	18 (5)	86		18 (6)	69		10 (1)	63

Tallene i parentes viser, hvor mange boliggrunde, der er solgt i det pågældende år men med overtagelse det efterfølgende år.

Status for de forskellige områder:

Bording

Kommunen har solgt én boliggrund på Kornblomsten, Bording, i 2025.

De 20 grunde til åben-lav bebyggelse på Klokkeblomsten blev udbudt i 2021. Udover de 14 grunde på Klokkeblomsten, der fortsat er til salg, er der også én ledig grund tilbage i en tidligere udstykning på Kornblomsten.

Der er 14 private boliggrunde udbudt til salg i Bording.

Brande

I Brande er der solgt én grund på Ny Sandfeldvej i 2025.

I august 2022 blev udbudt et nyt område til salg i Brande Syd, Hyvildvej Øst, (Karlsvognen og Paradisfuglen), der består af 22 grunde. Der er 13 grunde tilbage.

Derudover er der én grund tilbage på Ny Sandfeldvej i Brande (3. og 4. etape)

Der er 21 private boliggrunde udbudt til salg i Brande.

Blåhøj

I Blåhøj har Ikast-Brande Kommune tre boliggrunde udbudt. Alle grundene stammer fra Boliggruppens arbejde. Der er indgået en brugsretsaftale med naboen på den ene af grundene.

Der er ingen private boliggrunde til salg i Blåhøj.

Ejstrupholm

I Ejstrupholm har Ikast-Brande Kommune i 2025 solgt én grund på Ahornvej.

Der er to ledige kommunale grunde på Ahornvej, mens der ligeledes er to private boliggrunde til salg i Ejstrupholm.

Engesvang

I Engesvang blev der i 2022 udbudt to boligområder til salg;- Åboesvej og Engbakkevej. I 2025 er solgt fire grunde på Engbakkevej (1. etape.)

Ikast-Brande Kommune har fem boliggrunde udbudt til salg i Engesvang, tre grunde på Åboesvej og to grunde på Engbakkevej (1. etape). 8 boliggrunde på Engbakkevej (2. etape) forventes udbudt i første kvartal 2026.

Der er fire private boliggrunde til salg i Engesvang.

Gludsted

I Gludsted har Ikast-Brande Kommune én jordbrugsparels samt én boliggrund udbudt til salg.

Der er ingen private boliggrunde til salg i Gludsted.

Hampen

I Hampen har Ikast-Brande Kommune tre boliggrunde udbudt til salg.

Der er ingen private boliggrunde til salg i Hampen.

Ikast

Ved udgangen af 2024 var der ikke flere kommunale boliggrunde til salg i Ikast. I 2025 har kommunen tilbagekøbt to grunde i Bøgildhaven (udstyknings med 16 grunde fra 2022), hvoraf den ene er solgt igen og den anden for nuværende er genudbudt.

Grundsalg arbejder på at finde placering til kommende boligudstyknings.

Der er 33 private boliggrunde til salg i Ikast. Derudover er der pt. lokalplanlagt for 100 boliger ved Hagelskærvej og 44 boliger ved Ilskovvej.

Isenvad

I Isenvad ejer Ikast-Brande Kommune en grund på 1700 m² på Violvej. Arealet er udbudt som to boliggrunde à 850 m²,

men kan også erhverves som en stor parcel.
Der er tre private boliggrunde til salg i Isenvad.

Klovborg

I Klovborg har Ikast-Brande Kommune en boliggrund til salg på 1049 m². Den blev udbudt til salg ultimo 2022.

Nørre Snede

I 2021 udbød Ikast-Brande Kommune 14 boliggrunde til salg på Kildebakken (5. etape) i Nørre Snede, men ingen af disse grunde er endnu solgt.

Medio 2023 har kommunen tilbagekøbt og genudbudt Kildebakken 59, Nørre Snede (3. etape).

Der er ingen private helårsgrunde til salg i Nørre Snede.

Generelt

Efterspørgslen på helårsgrunde til boligbebyggelse er lidt lavere end niveauet i 2024, men mængden af antal solgte i 2025 afspejler, at der har været færre grunde udbudt til salg. Særligt vurderes det, at der mangler grunde i Ikast.

Ikast-Brande Kommune har tilbagekøbt tre boliggrunde i 2025, hvilket er tilsvarende eller færre end de tidligere år. (3 i 2024 og 7 i 2023)

Grundsalg har i årets løb modtaget flere henvendelser fra købere, der ønsker at forlænge byggepligten grundet f.eks. manglende salg af eksisterende bolig. Det fremgår af købsaftalen, at køber, eller den til enhver tid værende ejer, skal påbegynde opførelse af en bolig på ejendommen inden 2 år efter overtagelsesdagen. Byggeriet skal gennemføres efter sædvanlig byggeproces, og senest et år efter, at der er meddelt byggetilladelse, skal byggeriet være afsluttet. Grundsalg anbefaler, at der gives bemyndigelse til, at byggepligten - efter anmodning fra køber - kan forlænges ad to omgange med et halvt år, således at byggeriet skal være påbegyndt inden 3 år efter overtagelsesdagen.

Boliggrunde til salg i kommunen:

Adresse	Kvadratmeter	Mindstepris for 2025 inklusiv moms og tilslutningsafgifter i henhold til købstilbud/købsaftale for de enkelte områder
Blåhøj		
Blåhøj Tværvej 1 *	885 m ²	50.000 kr.
Blåhøj Stationsvej 33 *	832 m ²	50.000 kr.
Blåhøj Stationsvej 39 *	801 m ²	50.000 kr.
Bording		
Kornblomsten 5	968 m ²	486.000 kr.
Klokkeblomsten 1	1.240 m ²	625.000 kr.
Klokkeblomsten 3	1.114 m ²	575.000 kr.
Klokkeblomsten 7	1.072 m ²	560.000 kr.
Klokkeblomsten 13	1.033 m ²	575.000 kr.
Klokkeblomsten 15	847 m ²	445.000 kr.
Klokkeblomsten 19	1.097 m ²	565.000 kr.

Klokkeblomsten 21	1.226 m ²	645.000 kr.
Klokkeblomsten 23	1.062 m ²	550.000 kr.
Klokkeblomsten 27	964 m ²	510.000 kr.
Klokkeblomsten 31	1.211 m ²	635.000 kr.
Klokkeblomsten 33	1.074 m ²	565.000 kr.
Klokkeblomsten 6	988 m ²	515.000 kr.
Klokkeblomsten 4	1.181 m ²	625.000 kr.
Klokkeblomsten 2	1.345 m ²	675.000 kr.
Brande		
Ny Sandfeldvej 12	944 m ²	510.000 kr.
Karlsvognen 1 **	1072 m ²	856.000 kr.
Karlsvognen 2 **	897 m ²	720.000 kr.
Karlsvognen 3 **	1064 m ²	852.000 kr.
Karlsvognen 4 **	899 m ²	720.000 kr.
Karlsvognen 5 **	1012 m ²	808.000 kr.
Karlsvognen 6 **	999 m ²	804.000 kr.
Karlsvognen 7 **	1036 m ²	828.000 kr.
Karlsvognen 9 **	1063 m ²	852.000 kr.
Karlsvognen 11 **	1342 m ²	1.068.000 kr.
Karlsvognen 13 **	1296 m ²	1.032.000 kr.
Paradisfuglen 1 **	933 m ²	752.000 kr.
Paradisfuglen 3 **	933 m ²	748.000 kr.
Paradisfuglen 5 **	1069 m ²	856.000 kr.
Ejstrupholm		
Ahornvej 47	1175 m ²	485.000 kr.
Ahornvej 55	931 m ²	395.000 kr.
Engesvang		
Åboesvej 18	1494 m ²	695.000 kr.
Åboesvej 20	1378 m ²	695.000 kr.

Åboesvej 22	1320 m ²	675.000 kr.
Engbakkevej 2 **	1116 m ²	560.000 kr.
Engbakkevej 26 **	1149 m ²	630.000 kr.
Gludsted		
Isenbjergvej 7	1.829 m ²	165.000 kr.
Isenbjergvej 10B (jordbrugsparcel)	5181 m ²	200.000 kr.
Hampen		
Stadion Alle 5 *	1.044 m ²	65.000 kr.
Stadion Alle 9 *	910 m ²	58.000 kr.
Pile Alle 4 *	1.019 m ²	100.000 kr.
Ikast		
Bøgildhaven 4	954 m ²	810.000 kr.
Isenvad		
Violvej 1A	Ca. 850 m ²	300.000 kr.
Violvej 1B	Ca. 850 m ²	300.000 kr.
Nørre Snede		
Kildebakken 38	1.200 m ²	484.000 kr.
Kildebakken 40	1.182 m ²	509.000 kr.
Kildebakken 42	1.235 m ²	560.000 kr.
Kildebakken 44	1.014 m ²	408.000 kr.
Kildebakken 46	1.121 m ²	497.000 kr.
Kildebakken 48	1.274 m ²	568.000 kr.
Kildebakken 50	1.413 m ²	598.000 kr.
Kildebakken 52	1.242 m ²	535.000 kr.
Kildebakken 59	1.072 m ²	400.000 kr.
Kildebakken 63	1.388 m ²	556.000 kr.
Kildebakken 65	1.113 m ²	452.000 kr.
Kildebakken 67	932 m ²	380.000 kr.

Kildebakken 69	1.043 m ²	422.000 kr.
Kildebakken 71	1.150 m ²	472.000 kr.
Kildebakken 73	1.333 m ²	582.000 kr.

* På disse grunde skal der helt eller delvist betales tilslutningsafgifter ud over mindsteprisen.

** Ved udstykninger, der er bygget modnet efter 2022, skal køber selv betale tilslutning til fjernvarme, hvis fjernvarme ønskes.

Alle salg og beholdninger er opgjort pr. 24. november 2025.

Der er i marts 2021 vedtaget og udgivet en bekendtgørelse vedrørende offentligt udbud ved salg af kommunens henholdsvis regionens faste ejendomme, bekg. nr. 396 af 03/03/2021.

I bekendtgørelsen er det præciseret, at annoncering på internettet gør, at udbuddet ikke udløber ét år efter, at ejendommen blev annonceret i et trykt medie eller på nettet. Det er derfor ikke nødvendigt at genudbyde alle ejendomme årligt - medmindre der ændres i vilkårene for det udbudte.

Såfremt indstillingen tiltrædes, annonceres kommunens boliggrunde fortsat til salg på Grundsals-hjemmeside. Der udfærdiges en annonce, som indrykkes i lokale trykte medier i januar måned, som en oversigt over de boliggrunde, som Ikast-Brande Kommune har til salg.

Der er med den bekendtgørelsen, bekg. nr. 396 af 03/03/2021, skabt mulighed for, at tilbud om køb kan modtages elektronisk (pr. e-mail). Det er dog et formkrav, at tilbuddet om køb, skal være indsat i e-mailen, som en vedhæftet fil - derved anses tilbuddet ikke, som direkte tilgængeligt for andre, og tilbuddet bevarer sin fortrolighed. Afgivelse af tilbud om køb kan således fremsendes pr. mail til grundsalg@ikast-brande.dk, sendes pr. alm. post, afleveres personligt- og eller i en postkasse på Rådhuset.

Budgetmæssige konsekvenser

Ingen.

Punkt 8: Fastsættelse af mindstepriser for erhvervsgrunde 2026 (E)

82.01.00-G01-10-18

Beslutning

Anbefales.

Behandlingsforløb

Økonomi- og Planudvalget 9. december 2025

Byrådet 15. december 2025

Indstilling

Teknik- og Stabsdirektøren indstiller, at

- mindstepriser på allerede udbudt erhvervsjord fastsættes uændret for 2026, i forhold til 2025
- erhvervsjorden annonceres i trykte medier som en orientering
- Ikast-Brande Kommune lader erhvervsjorden forundersøges af Museum Midtjylland. Der foretages ligeledes jordbundsundersøgelser inden eller i forbindelse med salg.

Sagsfremstilling

I forbindelse med årsskiftet skal mindstepriserne for den udbudte erhvervsjord godkendes af Økonomi- og Planudvalget, samt Byrådet. Grundsalg anbefaler, at det nuværende prisniveau for salg af erhvervsjord fastsættes uændret i forhold til 2025.

I 2025 er der pr. 1. december solgt et samlet areal på ca. 76.356 m² erhvervsjord. Salget af erhvervsjord har i år været fordelt med salg i Bording, Brande og Ikast.

Salg af erhvervsjord fordeler sig med 63.000 m² i Ikast (2 salg), 12.557 m² i Brande (3 salg), 799 m² i Bording (1 salg). En grund overtages pr. 20. december 2025 (Ikast) og en grund overtages pr. 1. januar 2026 (Bording).

Grundsalg har i 2025 ikke mærket samme efterspørgsel på erhvervsjord, som de foregående år. Der opleves fortsat en god variation i efterspørgslen, i forhold til forskellige typer og størrelser af virksomheder.

Der efterspørges erhvervsjord med motorvejsbeliggenhed i Ikast. Der arbejdes fortsat med planlægningen for den nye erhvervsudstyknings ved Isenvadvej i Ikast. Planlægningen forventes færdig medio 2026, hvorefter eventuelt opkøb, af de af planlægningen berørte arealer kan påbegyndes, og byggemodningen igangsættes. Planlægningen er forsinket grundet et veto fra Vejdirektoratet i forhold til trafikanalysen for området, omhandlende den fremtidige trafikafvikling. Der pågår dialog med Vejdirektoratet omkring direktoratets veto.

Kendetegnende for året 2025 har været, at efterspørgslen med hensyn til grundstørrelserne har været meget varierende. Der efterspørges fortsat større erhvervsgrunde, men der er også interesse for grunde i størrelsesordenen 3.000 - 10.000 m². Nogle salg har været med henblik på udvidelse af eksisterende eller sikring af muligheden for udvidelse for allerede etablerede virksomheder. Nogle er til nyetablering af lager og domicil, for såvel virksomheder som allerede er bosiddende i kommunen, som nye virksomheder. Der efterspørges fortsat ind i mellem enkelte mindre grunde på under 2.000 m².

Ikast-Brande Kommune har følgende erhvervsarealer udbudt:

Beliggenhed	Matrikel nr.	Areal størrelse i m ²	Mindstepris 2024 i kr. pr. m ² inkl. moms	Mindstepris 2024 i kr. pr. m ² ekskl. moms
Ikast:				
Lene Haus Vej 27, 2. række	1qy Uhre By, Ikast	(Forkøbsret på 5.104 m ²)	119 kr.	95 kr.

		5.104 m ²		
Lene Haus Vej 6, 2. række	1os Uhre By, Ikast	(Forkøbsret på 5.000 og 11.554 m ²) 16.554 m ²	119 kr.	95 kr.
Europavej, facade jord mod motorvej	Del af 1cm, Vådde By, Ikast	33.000 m ²	138 kr.	110 kr.
Europavej, 2. række til motorvejen	Del af 1e, Vådde By, Ikast	(Forkøbsret på 11.200 m ²) 11.200 m ²	119 kr.	95 k.
Navervej 30	2d Vådde By, Ikast	7.497 m ²	119 kr.	95 kr.
Niels Bohrs Vej 8	2n Lægds gård, Ikast	13.382 m ²	119 kr.	95 kr.
Niels Bohrs Vej 10	2m Lægds gård, Ikast	8.719 m ²	119 kr.	95 kr.
Niels Bohrs Vej 11	2i Lægds gård, Ikast	23.616 m ²	119 kr.	95 kr.
Fasanvej *	Del af 1a og 1gs Bøgild Gde., Ikast	(Forkøbsret på 20.200 m ²) 20.200 m ²	119 kr.	95 kr.
Hestlund:				
Mads Clausens Vej	Del af 6v, 6ah, 6ad, og 9b Hestlund By, Bording	111.164 m ²	112 kr.	90 kr.
Bording:				
Roskildevej 28	1ahp Bodholdt By, Bording	7.550 m ²	100 kr.	80 kr.
Tietgensvej 5	3ee Bodholdt By, Bording	(Heraf vej 396 m ²) 5.450 m ²	100 kr.	80 kr.
Engesvang:				
Løhdesvej 18A**	2t Engesvang By, Engesvang	53.298 m ²	100 kr.	80 kr.

Nørre Snede:				
Industrivej 9	6ga Nr. Snede By, Nr. Snede	38.751 m ²	100 kr.	80 kr.
Mestervej 1. række mod Brandevej	Del af 8b Nr. Snede By, Nr. Snede	40.000 m ²	100 kr.	80 kr.
Mestervej 2. række fra Brandevej	Del af 8b Nr. Snede By, Nr. Snede	(Forkøbsret på 10.000 m ²) 93.000 m ²	75 kr.	60 kr.
Fællesvej 6	6bz Nr. Snede By, Nr. Snede	2.000 m ²	75 kr.	60 kr.
Ejstrupholm:				
Holmegårdsvej 15	10a Ejstrup By, Ejstrup	22.927 m ²	100 kr.	80 kr.
Nyholmvej 3	10bv Ejstrup By, Ejstrup	2.523 m ²	100 kr.	80 kr.
Nyholmvej 5	10br Ejstrup By, Ejstrup	3.199 m ²	100 kr.	80 kr.
Nørholmvej 22	10bo Ejstrup By, Ejstrup	3.200 m ²	100 kr.	80 kr.
Nørholmvej 24	10bp Ejstrup By, Ejstrup	2.400 m ²	100 kr.	80 kr.
Pårup:				
Energivej 3B -1. række (ca. antal facade kvadratmeter til motorvejen)	Del af 1bm Pårup By, Engesvang	(Forkøbsret på 20.000 m ²) 49.357 m ²	138 kr.	110 kr.
Juuls Vej / Ringkøbingvej række (ca. antal kvadratmeter 2 række til motorvejen)	Del af 3by, 3b, 2v, 2aq, 3g (+ ca. 5.200 m ² af 8a og 6.700 m ² af 1bm) Pårup By, Engesvang	118.137 m ²	119 kr.	95 kr.
Brande:				
Dørslundvej 1. række (ca. antal	Del af 10k Borup By,	58.544 m ²	138 kr.	110 kr.

facade kvadratmeter til motorvejen)	Brande			
Dørslundvej, 2. række (ca. antal kvadratmeter)	Del af 10k Borup By, Brande	62.646 m ²	119 kr.	95 kr.
Uhre:				
Gl. Kærvej, Uhre	8ao Uhre By, Brande	14.873 m ²	75 kr.	60 kr.

* Ikast, Fasanvej: Af det samlede areal på 34.600, er der solgt en forkøbsret på 20.200 m² til erhvervsformål. De resterende 14.400 m² udtages af erhvervsarealet, med henblik på ny planlægning af arealet til boligformål.

** Engesvang: Det bemærkes, at det ikke er hele arealet, som kan bebygges, da der i forbindelse med nedlægningen af kablet over Bølling Sø, er et trace omkring kablet, som ikke må bebygges. Arealet må ikke befæstes. Der kan dog med godkendelse fra Energinet etableres en vejadgang hen over kabeltraceet. Der vil ikke kunne opnås tilladelse til oplag på kabeltraceet, da dette kan hindre nedsivning af regnvand, som skal hjælpe med at køle de nedlagte kabler. Der vil derfor ikke kunne opnås samme pris for traceet hvori kablerne er nedlagt, som på den regulære erhvervsjord som kan bebygges. En del af erhvervsarealet, er beliggende "bag" kabeltraceet. Det betyder, at arealet kan blive svært at udnytte. Arealet med kabeltraceet er på ca. 6.000 m². Arealet som ligger "bag" kabeltraceet er ligeledes på ca. 6.000 m².

Ændring i praksis:

Det er ikke længere muligt for Ikast-Brande Spildevand at være i forskud med kloaktilslutningsbidrag. Det betyder, at når kommunen bestiller kloakering af et udviklingsområde, skal kommunen betale kloaktilslutningsbidrag for det byggemodnede område. Det kan også være en del af et allerede etableret området, hvor vi så sælger en grund. Kommunen er dermed i forskud, og kloaktilslutningsbidragene vil fremadrettet opkræves sammen med købesummen for solgte erhvervsarealer. Kloaktilslutningsbidragene afregnes til gældende takst.

Generelt:

Erhvervsjorden i Ikast-Brande Kommune udbydes på vilkårene, som er beskrevet i kommunens standard salgsbetingelser/købsaftale, herunder betingelserne om forkøbsret og køberet. Udbydes der jord på andre betingelser, skal dette godkendes af Byrådet inden et udbud kan finde sted.

Salgsprisen for erhvervsarealer indeholder udgifter til vej- og stianlæg, herunder belysning i henhold til vejprojekt. Salgsprisen omfatter ikke tilslutningsafgifter til forsyningsselskaberne, eksempelvis el, vand og varme. Tilslutningsbidrag til kloak betales til Ikast-Brande Kommune idet kommunen fremadrettet som udgangspunkt er i forskud.

Der er byggepligt på erhvervsgrundene. Denne er fastsat til 5 år, hvilket betyder at byggeriet på grunden skal være påbegyndt senest 5 år efter overtagelsesdagen, jf. standardsalgsbetingelserne.

Der gives fortsat mulighed for, at der kan meddeles forkøbs- og køberet på et konkret afgrænset erhvervsareal jf. standard salgsbetingelserne.

Forkøberetten koster 5 % af mindsteprisen for det givne areal. Hvis der ikke er fastsat en mindstepris på arealet, kan forkøbsretten først sælges, når Byrådet har fastsat en mindstepris. Udnyttes forkøbsretten, modregnes 2 ½ % i købesummen.

Andre end indehaver af en forkøbsret kan tilbyde at købe dele eller hele arealet hvorpå der er indrømmet en forkøbsret. Sker dette skal indehaver af forkøbsretten beslutte sig for, om denne ønsker at gøre brug af forkøbsretten, inden 10 hverdage. De 5 % tilfalder kommunen, hvis forkøbsretten ikke udnyttes. Forkøbsretten bortfalder på nuværende vilkår automatisk efter 3 år.

Enkelte tidligere solgte forkøbsretter er på de gamle vilkår, hvor forkøbsretten fortsat er gældende i 10 år. Her skal en anden end indehaveren af forkøbsretten, tilbyde at købe hele arealet hvorpå der er indrømmet en forkøbsret, for at kunne komme i betragtning som køber. Udnyttes forkøbsretten ikke bortfalder på nuværende vilkår automatisk efter 10 år.

Køberetten koster 10 % af mindsteprisen for det givne areal, dog minimum 100.000 kr. Hvis der ikke er fastsat en mindstepris på arealet, kan Køberetten først sælges, når Byrådet har fastsat en mindstepris. De 10 % eller minimum 100.000 kr. tilfalder kommunen, upåagtet om køberetten udnyttes eller ej. Køberetten bortfalder automatisk efter 3 år.

Der ydes en rabat på 20 % af salgsprisen for den del af erhvervsarealet, der overstiger 2,0 ha. og 40 % for den del af erhvervsarealet, der overstiger 4,0 ha.

Ikast-Brande Kommune afholder handelsomkostninger ved et salg, herunder tinglysningsafgift, udstykningsomkostninger og udgifter til skødeudarbejdelse med videre. Køber betaler eventuelle egne advokatomkostninger.

Ikast-Brande Kommune lader Museum Midtjylland foretage forundersøgelser af erhvervsjorden inden salg, med mindre andet aftales.

Ikast-Brande kommune iværksætter jordbundsundersøgelser af kommunens erhvervsudstykningsområder. Jordbundsundersøgelserne kan give køber en indikation af, hvordan jordbundsforholdene er i det enkelte område. Samtidig kan det give kommunen en indikation af, om det enkelte erhvervsområdes byggemodningsbudget, skal tage højde for en eventuel udgift i forhold til jordbundsgarantien.

Der er i marts 2021 vedtaget og udgivet en ny bekendtgørelse vedrørende offentligt udbud ved salg af kommunens henholdsvis regionens faste ejendomme, bek. nr. 396 af 03/03/2021. I bekendtgørelsen er det præciseret, at annoncering på internettet gør, at udbuddet ikke udløber ét år efter, at ejendommen blev annonceret i et trykt medie eller på nettet. Det er derfor ikke længere nødvendigt at genudbyde alle ejendomme årligt - med mindre der ændres på væsentlige vilkår for det udbudte.

Der er med bekendtgørelsen fra 2021 skabt mulighed for, at tilbud om køb kan modtages elektronisk (pr. e-mail). Det er dog et formkrav, at tilbuddet om køb, skal være indsat i e-mailen, som en vedhæftet fil - derved anses tilbuddet ikke, som direkte tilgængeligt for andre, og tilbuddet bevarer sin fortrolighed. Afgivelse af tilbud om køb, kan således fremadrettet ligeledes fremsendes pr. mail til grundsalg@ikast-brande.dk.

I henhold til lovgivningen skal der ikke ske et nyt udbud, hvis priser, eller øvrige vilkår ved salg af erhvervsarealerne ikke ændres. Såfremt indstillingen tiltrædes, annonceres kommunens erhvervsarealer fortsat til salg på Grundsalgss hjemmeside. Der udfærdiges en annonce, som indrykkes i de trykte medier i januar måned, som en oversigt over de erhvervsarealer, som Ikast-Brande Kommune har til salg.

Budgetmæssige konsekvenser

Ingen.

Punkt 9: Praksis for reparation af hjælpemidler (E)

00.15.00-A00-30-25

Beslutning

Et flertal finder, at tiltagene må finansieres indenfor udvalgets pulje som afsat i budget 2026.

Et mindretal bestående af Mikael Würtz anbefaler udvalgets beslutning.

Behandlingsforløb

Sundheds- og Ældreudvalget 3. december 2025

Økonomi- og planudvalget 9. december 2025

Byrådet 15. december 2025

Tidligere udvalgsbeslutninger

Sundheds- og Ældreudvalget 27. august 2025

Indstilling:

Direktøren for Voksenområdet indstiller, at

- udvalget drøfter og beslutter om man ønsker, at den nuværende praksis for reparation af hjælpemidler ændres. såfremt udvalget ønsker, at praksis ændres, sendes sagen i høring hos Ældrerådet og Handicaprådet og behandles igen på udvalgmødet i september. Anbefaler udvalget fortsat ændring af praksis sendes sagen til behandling i Økonomi- og Planudvalget og Byrådet med henblik på, at Sundheds- og Ældreområdet får en tillægsbevilling på 779.333 kr. til at varetage den øgede opgavemængde og øgede udgifter til reparation af hjælpemidler.

Beslutning:

Drøftet.

På baggrund af drøftelsen ønsker udvalget et oplæg om emnet på det kommende udvalgmøde.

Beslutning fra Sundheds- og Ældreudvalget, den 3. december 2025, punkt 1:

Dot 1: Udvalget havde en temadrøftelse

Dot 2: Anbefales. Udvalget har opmærksomhed på at det fortsat er borgerens ansvar at stå for at vedligeholde hjælpemidler, hvor det er muligt inden for lovens intention.

Dot 3: Sagen sendes i høring.

Dot 4: Anbefales.

Indstilling

Direktøren for Voksenområdet indstiller, at

- udvalget har en temadrøftelse som opfølgning på drøftelse om praksis på reparation af hjælpemidler på udvalgets møde den 27. august 2025
- udvalget anbefaler, at serviceniveauet ændres, som beskrevet i det vedlagte bilag
- ved en anbefaling sendes forslag til ændring af praksis i skriftlig høring i Ældrerådet og Handicaprådet forud for Byrådets behandling af sagen
- ved en anbefaling til ændring af praksis oversendes sagen til behandling i Økonomi- og Planudvalget og Byrådet med følgende indstilling:
 - der gives en tillægsbevilling til en merudgift på 779.000 kr. i 2026 som finansieres af kassebeholdningen.

- merudgiften på 779.000 kr. indarbejdes som teknisk korrektion til budget 2027 og frem som finansieres af kassebeholdningen.

Sagsfremstilling

På baggrund af drøftelsen på Sundheds- og Ældreudvalgets møde den 27. august har administrationen suppleret den tidligere sagsfremstilling bl.a. med data med henblik på en temadrøftelse.

Udvalget har en temadrøftelse, som opfølgning på den tidligere drøftelse om praksis på reparation af hjælpemidler på udvalgets møde den 27. august 2025. Sektionsleder i Stab, Myndighed og Hjælpemidler Stinne Østergård Mensberg deltager i temadrøftelsen.

Kort beskrivelse af hjælpemiddelområdet

Hjælpemiddelområdet varetager mange forskellige opgaver ift. hjælpemidler til både børn, voksne og ældre.

Der varetages opgaver ift. mange forskellige former for hjælpemidler f.eks. kørestole, elkøretøj, rollatorer, trehjulede cykler, bad- og bækkenstole, plejesenge, hjælpemidler til husholdningen, boligindretninger f.eks. døråbner eller trappelift, APV hjælpemidler f.eks. loftslift eller spiler dug, handicpbiler, kropsbårne hjælpemidler f.eks. ortopædisk forføj og indlæg, hjælpemidler til diabetikere f.eks. teststrimler, kanyler og sprøjter, syns- og hørehjælpemidler, hjælpemidler til stomi og inkontinens samt kompressionsstrømper.

- Terapeuterne bevilliger hjælpemidler, rådgiver borgere ift. hjælpemidler samt indstiller hjælpemidler, så de passer til den enkelte borger samt APV (arbejdsplads vurdering) hjælpemidler ift. medarbejdere.
- Administrative medarbejdere varetager opgaver omkring kropsbårne hjælpemidler
- Medarbejdere på depotet udbringer hjælpemidler, rengøre de genbrugshjælpemidler, der kommer retur samt reparerer hjælpemidler

Depotets opgave omkring udbringning af hjælpemidler skal grundet de hurtige forløb på hospitalet også foregå hurtigere, hvilket gør at genbrugshjælpemidlerne skal rengøres og repareres, så snart de kommer retur og desuden er antallet af daglige udbringninger steget. Der er mellem 15 - 80 hjælpemidler til afhentning og udbringning dagligt på hverdage, heraf kan der være flere hjælpemidler pr. adresse. Og én medarbejder kan derfor have mellem 7- 40 adresser dagligt afhængigt af geografien.

Fordeling af udgifter til hjælpemidler til børn, voksne og ældre

Udgifterne til hjælpemidler til børn, voksne og ældre fordeler sig på følgende måde:

- 0-17 årige: 11% af udgifterne
- 18-66 årige: 44% af udgifterne
- 67+ årige: 45% af udgifterne

Ud af de 10 borgere, der har fået de dyreste bevillinger, har otte fået én ny handicapbil og de resterende to borgere har fået nye proteser (arm og knæ).

To af de 10 borgere, der har fået de dyreste bevillinger er over 67 år, fire borgere er mellem 0-17 år og fire borgere er mellem 18-66 år.

Nuværende praksis for reparation af hjælpemidler

Kommunens ergoterapeuter og hjælpemiddeldepotet modtager løbende direkte henvendelser fra borgere angående behov for reparation af de hjælpemidler, som er udlånt fra kommunen. Det drejer sig om cirka 10 henvendelser pr. uge.

Idag er det i stor udstrækningen borgeren, som selv skal sørge for at henvende sig til et sted, der kan reparere hjælpemidlet samt betale for reparation/vedligehold. Hjælpemiddeldepotet varetager i dag udelukkende de reparationer, hvor det er kommunen, der betaler for reparationen, og reparerer således ikke de hjælpemidler, hvor det er borgeren, der skal betale.

Når det er borgeren selv, der skal stå for reparationen skal borgeren selv finde en reparatør. Hjælpemiddeldepotet og ergoterapeuterne vejleder ikke til en konkret reparatør, men kan pege i en retning af hvilken type reparatør, det er relevant at henvende sig til.

I enkeltstående tilfælde er der afvejet fra tidligere politisk besluttede praksis ift. at betale for reparation af et hjælpemiddel, hvor det ellers er borgeren, som ud fra den nuværende praksis, skal betale. Det kan f.eks. være borgere som f.eks. grundet demens og/eller uden netværk ikke har kunne iværksætte bestilling af en reparation. Eller borgere, som ikke har kunne betale for en reparation af et hjælpemiddel og det og det samtidigt har betydet, at borgeren f.eks. ikke kunne komme på toilet eller det vil kræve ekstra hjælp til borgeren uden det konkrete hjælpemiddel. Her har Sundhed og Ældre afholdt udgiften til reparationen eller udskiftet hjælpemidlet. Der er ikke lavet en registrering af, hvor ofte der er afvejet fra praksis, men det anslås at være max. 1 gang pr. måned. Denne praksis med enkeltstående afvigelser kan ikke fortsætte.

Skema vedr. kommunale udgifter til reparation af hjælpemidlerne samt brugerbetaling

Den gældende praksis i Ikast-Brande Kommune, hvor borgeren selv har ansvar og forpligtelse til at vedligeholde det bevilligede hjælpemiddel kan have både fordele og ulemper. Måske passer man bedre på et hjælpemiddel, hvor man selv skal betale vedligehold og på den anden side kan det også resultere i, at man venter for længe med en reparation, når man selv skal betale. For nogle borgere kan praksis betyde, at de får en regning på baggrund af vedligeholdelsesopgaver. Eksempelvis oplevede en borger, at en udlånt ståstøttestol skulle have skiftet hjul, hvilket ville koste mellem 3.000-5.000 kr. Da dette skyldes drift og slid, skulle borgeren selv stå for denne omkostning. En anden borger havde en el scooter til udlån, hvor betrækket gik i stykker. Dette skulle borgeren selv stå for, da det vurderes til at være kosmetisk og følge af slid, men samtidig er der hul til skummet på sædet, der risikerer at blive ødelagt.

Disse og andre lignende henvendelser har givet anledning til, at administrationen har set nærmere på praksis angående vedligeholdelse og reparation af hjælpemidler.

Kommunens nuværende praksis vurderes til at være juridisk problematisk bl.a. ud fra en principalsag (sag C-16-04) som afgjorde, at en borger var berettiget til hjælp til udskiftning af batteri på sit bevilliget el-køretøj, da batteriet enten ikke kunne købes i almindelig handel eller krævede specialviden for at erstatte. Derfor kunne kommunen ikke give afslag på baggrund af, at det var borgerens egen udgift til drift, rengøring og vedligeholdelse. På baggrund af denne afgørelse er kommunen muligvis forpligtet til at stå for vedligeholdelse af mange specialprodukter. Der er dog på nuværende tidspunkt ikke principafgørelser ift. øvrige hjælpemidler.

På baggrund af ovenstående vurderer administrationen, at kommunens nuværende praksis angående vedligeholdelse og reparationer kan være ulovlig. Derfor har administrationen rettet henvendelse til KL, som har svaret, at lovgrundlaget af serviceniveauet for reparation af hjælpemidler er uklart, og ligger i en gråzone, hvor der ikke foreligger konkrete afgørelser. Administrationen har derfor også kontaktet omkringliggende kommuner (Ringkøbing-Skjern, Struer, Holstebro, Silkeborg og Herning) for at spørge dem om deres praksis på området. Ingen af disse kommuner har en så restriktiv praksis som Ikast-Brande Kommune. I vedlagte bilag fremgår den praksis på området, der er beskrevet på Gødstrup Klynge kommunernes hjemmesider.

Det er på nuværende tidspunkt ikke muligt at komme nærmere med en afklaring af, hvorvidt kommunens praksis er lovlig. En afklaring kræver, at der kommer en klage fra en borger, som kan danne baggrund for en principafgørelse fra Ankestyrelsen.

Ovenstående gav anledning til at udvalget ønskede et overblik over, hvordan administrationen vurderer, at praksis for vedligeholdelse og reparation af hjælpemidler, dvs. hvornår det er kommunen, der skal betale en reparation og hvornår der er tale om vedligeholdelse og dermed brugerbetaling. Skemaet er vedlagt som bilag, de røde krydser viser, hvor der foreslås en ændring.

10 eksempler på anmodning om hjælp til reparation af et hjælpemiddel

Udvalget ønskede desuden på baggrund af mødet den 27. august 2025 en oversigt over 10 sager, hvor en borger har anmodet om hjælp til reparation, og hvor det grundet den nuværende praksis er blevet afvist. De 10 sager er indkommet i perioden 3. september til den 25. september 2025. Udfra en administrativ tolkning af lovgivningen ville kommunen skulle have varetaget og betalt reparationen i alle nedenstående eksempler:

Dato	Borger ansøger om	Udgift for borger
Den 3. september 2025	Udskiftning af hjul på rollator	950 kr. + udgift til arbejdstid
Den 3. september 2025	Udskiftning af hjul på arbejdsstol	1000 kr. + udgift til arbejdstid

Den 4. september 2025	Udskiftning af hjul på rollator	950 kr. + udgift til arbejdstid
Den 8. september 2025	Udskiftning af hjul på arbejdsstol	1000 kr. + udgift til arbejdstid
Den 8. september 2025	Nyt svinghjul på Cross 6	950 kr. + udgift til arbejdstid
Den 10. september 2025	Udskiftning af forhjul på Velastol	2000 kr. + udgift til arbejdstid
Den 17. september 2025	Udskiftning af hjullejer til kørestol	1000 kr. + udgift til arbejdstid
Den 19. september 2025	Udskiftning af armlæn på kørestol	600 kr. + udgift til arbejdstid
Den 25. september 2025	Udskiftning af sæde på arbejdsstol	4000 kr. + udgift til arbejdstid
Den 25. september 2025	Udskiftning af forhjul på rollator	600 kr. + udgift til arbejdstid

Nogle af de ovenstående udgifter til reparation er forholdsvis høje og administrationen har eksempler på borgere, der giver udtryk for, at de ikke har økonomi til at kunne betale for reparation af et hjælpemiddel, hvilket sætter begrænsninger for den enkelte borgers mulighed for at varetage daglige aktiviteter og/eller komme ud af hjemmet f.eks. hvis man ikke har mulighed for at få repareret en kørestol.

Forslag til ændring i praksis

Der er således to mulige løsninger for den videre proces, enten afvente at der kommer en klage fra en borger, som kan danne baggrund for en principafgørelse fra Ankestyrelsen eller ændre praksis.

På baggrund af ovenstående vurdering anbefaler administrationen, at nuværende praksis ændres, så den er tilsvarende øvrige kommuner.

Hjælpemiddeldepotets samlede driftsbudget er 4.305.000 kr., heraf er der afsat 610.000 kr. til reparationer og reservedele. I 2025 forventes et merforbrug på ca. 100.000 kr. til reparationer og reservedele grundet stigning i indlæggelser og udskrivninger og kortere indlæggelser, som kræver flere hjælpemidler og dermed også flere reparationer. Der er desuden opsparede midler, som skal anvendes i forbindelse med udskiftning af biler.

For at hjælpemiddeldepotet kan varetage den øgede opgavemængde ved en ny praksis forudsætter det en tillægsbevilling til myndighedsområdet.

Administrationen vurderer, at der er tale om følgende udgifter:

	Årlige udgifter
Ekstra bil til hjælpemiddeldepotet (350.000 kr. udskiftes hver 6. år)	58.000 kr.
Drift og vedligeholdelse af bil	30.000 kr.
Ekstra medarbejder til hjælpemiddeldepot	441.000 kr.
Udgifter til reservedele til hjælpemidler (et skøn)	250.000 kr.
I alt	779.000 kr.

Såfremt udvalget anbefaler en ændring af praksis, sendes sagen i skriftlig høring hos Ældrerådet og Handicaprådet med henblik på efterfølgende behandling i Økonomi- og Planudvalget og Byrådet med indstilling om, at Sundheds- og Ældreområdet får en varig tillægsbevilling på 779.000 kr. til at varetage den øgede opgavemængde og øgede udgifter til reparation af hjælpemidler.

Høringssvar fra Ældrerådet:

En stor tak til administrationen for en god og fyldestgørende beskrivelse af området. Beskrivelsen gør det muligt levende at forestille sig, hvor ubehageligt, det må være og sidde til fest i en kørestol, der lige er kommet ”ind fra værkstedet”

At der tænkes socialt liv og mestring ind i beskrivelsen. Vi i Ældrerådet mener den viste tilgang i sig selv er forebyggende og sundhedsfremmende, da borgerne får hjælp til fokus på dagligdagse aktiviteter i hjemmet og ude af hjemmet til fællesskaber.

Der er ikke blot fokus på, hvad kan vi slippe om ved, men et tydeligt blik på værdighed i forhold til nedslidning af hjælpemidlet, så borgerne ikke skal være forlegne ved et meget slidt hjælpemiddel. For nogle af de der angiveligt har nok udfordringer selv i hverdagen fratages udfordringer med hjælpemidlerne, som de ikke har mulighed for at løse, det burde også ske i forhold til lapning.

Det undrer at lapning første gang er borgerens egen opgave. Det er ret umuligt at få det ene hjul til cykelhandler på den kørestol man bruger. Det kan betyde ekstra tid i sengen, da borgerne oftest kun har den ene kørestol. Det kræver godt netværk, at få kørestol til cykelsmed/-hjul af og bragt ud og hjem igen.

Ældrerådet formoder at hjælpemiddeldepotet har indtil flere løse hjul til kørestole, og at de ved punktering kører ud til borgerne og ombyttet hjulet til lapning på værkstedet, for så at bruge det til anden borger. Derved kun en kørsel og til stor aflastning for borgeren.

Ældrerådet anbefaler at bevillinger tager udgangspunkt i om bevillingen styrker borgernes muligheder for uafhængighed og sundhed i første blik, og at dette vurderes individuelt, så lovens rammer ikke er bremsende for den kreative gode løsning. Og ja loven skal overholdes. Ældrerådet ser loven som vejledning/ramme for hvad kommunen skal, men ikke hindring i fornuften.

Erantistankegangen skinner igennem, giv den mere plads. Borgerne gives muligheder og understøttes, der hvor det kniber.

Tak til Sundheds- og Ældreudvalget for anbefalingen til Økonomiudvalget.

På vegne af Ældrerådet, Bernth Bech, Næstformand Ældrerådet og Birgit Worm, Formand Ældrerådet

Høringssvar fra Handicaprådet:

Handicaprådets takker for muligheden for at afgive høringssvar.

De ønsker samtidig at anerkende administrationen for en klar og informativ gennemgang af området.

Formandskabet har gennemgået materialet og har ingen yderligere bemærkninger.

Taget til efterretning.

På vegne af Handicaprådet, Eddie Sørensen, Næstformand og Janie Rasmussen, Formand.

Budgetmæssige konsekvenser

Der gives en tillægsbevilling til en merudgift på 779.000 kr. i 2026 som finansieres af kassebeholdningen.

Merudgiften på 779.000 kr. indarbejdes som teknisk korrektion til budget 2027 og frem som finansieres af kassebeholdningen.

Bilag

Skema om udgifter ved reparation af hjælpemidler

Oversigt over praksis for drift, vedligehold og reparation af hjælpemidler for Kommunerne i Gødstrup

Punkt 10: Strategi for samarbejde mellem civilsamfund og Sundheds- og Ældreområdet (E)

29.00.00-P20-28-24

Beslutning

Anbefales.

Behandlingsforløb

Sundheds- og Ældreudvalget 3. december 2025

Økonomi- og Planudvalget 9. december 2025

Byrådet 15. december 2025

Tidligere udvalgsbeslutninger

Sundheds- og Ældreudvalget 22. januar 2025: Punkt 4. Strategi for Samarbejde med civilsamfund på Sundheds- og ældreområdet

Indstilling

- udkastet til procesplan for udarbejdelse af en opdateret strategi for samarbejdet med civilsamfundet drøftes
- udkastet til procesplan for udarbejdelse af en opdateret strategi for samarbejdet med civilsamfundet godkendes.

Beslutning

Dot 1: Drøftet. Dot 2: Godkendt.

Sundheds- og Ældreudvalget 2. april 2025: Punkt 5. Temadrøftelse om ny strategi for samarbejde med civilsamfundet

Indstilling

- der på baggrund af input fra de 11 interviews afholdes en temadrøftelse på mødet
- det foreløbige program til temamødet den 2. juni 2025 tages til efterretning.

Beslutning

- Udvalget havde en temadrøftelse.
- Taget til efterretning.

Sundheds- og Ældreudvalget 18. juni 2025 (Under åbne meddelelser): Temamøde om strategi for samarbejde med civilsamfund 2. juni 2025

Der er indkommet ønsker om en yderligere involvering omkring strategi for samarbejde med civilsamfund. Administrationen arbejder videre med et forslag hertil, som forelægges Sundheds- og Ældreudvalget på august-mødet.

Sundheds- og Ældreudvalget 27. august 2025: Punkt 5 Revideret proces for ny strategi for samarbejde mellem kommune og civilsamfund

Indstilling

Direktøren for Voksenområdet indstiller, at

- den reviderede procesplan for udarbejdelse af ny strategi for samarbejde mellem Kommune og civilsamfund godkendes

- første udkast til en ny strategi, som skal danne grundlag for den videre involvering, præsenteres på mødet

Beslutning

Dot 1: Godkendt.

Dot 2: Strategien blev drøftet og handleplanen og idekatalog forelægges politisk i løbet af første kvartal 2026.

Sundheds- og Ældreudvalget 24. september 2025: punkt 5. Opfølgning på proces for ny strategi for samarbejde mellem civilsamfund og kommune

Indstilling

Direktøren for Voksenområdet indstiller, at

- udkastet til en ny strategi for samarbejde mellem civilsamfund og kommune drøftes
- udkastet tilrettes på baggrund af inputtene på mødet
- det tilrettede udkast sendes i høring i Ældreråd, Handicapråd og MED-Sundhed og Ældre.

Beslutning

- Dot 1: Drøftet
- Dot 2: Udkastet tilrettes på baggrund af inputtene på mødet
- Dot 3: Godkendt

Beslutning fra Sundheds- og Ældreudvalget, den 3. december 2025, punkt 4:

Dot 1: Det anbefales, at administrationen udarbejder de redaktionelle rettelser.

Dot 2: Anbefales.

Dot 3: Anbefales.

Sundheds- og Ældreudvalget anerkender det store arbejde fra alle sider med strategien og noterer sig, at der er et vigtigt arbejde forude med at omsætte strategien gennem handlinger.

Indstilling

Direktøren for Voksenområdet indstiller, at

- det besluttes hvilke forslag til ændringer, der skal indarbejdes i udkast til strategien
- administrationen udarbejder et idékatalog med alle de ideer til indsatser, der er kommet i processen til udvalgs møde i marts 2026
- administrationen udarbejder en procesplan for udarbejdelse af en handleplan for implementering af strategien, som præsenteres for udvalget i marts 2026. Handleplanen udarbejdes i samarbejde med aktører fra civilsamfundet.

Sagsfremstilling

Baggrund

I budgetforliget for 2025-2028 er et af de særlige fokusområder "Samarbejde med civilsamfundet på sundheds- og ældreområdet" og herunder udarbejdelsen af en opdateret strategi for området. På Sundheds- og Ældreudvalgets møde den 22. januar 2025 blev procesplanen for udarbejdelse af en ny strategi for samarbejde med civilsamfundet godkendt.

Som en del af arbejdet med procesplanen er der den 5. Marts 2025 afholdt møde med Centerlederen i Frivilligcenteret, projektlederen i fællesskaber uden grænser og frivilligkonsulenten i Sundhed og Ældre, hvor opmærksomhedspunkter ift. udarbejdelse og implementering af en ny strategi blev drøftet. Desuden blev spørgsmål til interview med frivillige drøftet samt hvilke aktører, der kunne være relevante at interviewe i processen.

I løbet af marts/april 2025 blev der gennemført interview med 11 personer fordelt på følgende 3 målgrupper

- Frivillige, som er direkte involveret i det frivillige arbejde (aktivitetscenter, ungeaktivitet, vennekreds)
- Medlemmer fra organisationer og foreninger (Ældresagen, idrætsforening, kulturforening, Lykke-liga, FCM samfund)
- De der arbejder med frivillige (Centerlederen i Frivilligcenter, projektlederen i fællesskaber uden grænser, frivilligkonsulenten i Sundhed og Ældre)

Den 2. april 2025 havde Sundheds- og Ældreudvalget en temadrøftelse på baggrund af de gennemførte interviews og desuden blev udkast til program for et temamøde den 2. juni godkendt.

Den 2. juni blev der afholdt temamøde med deltagelse af Sundheds- og Ældreudvalget, Ældreråd, Handicapråd, MED-Sundheds og Ældre samt forskellige aktører fra civilsamfund og foreninger. Der deltog ca. 50 i mødet. På mødet blev drøftet forskellige begreber og input til udarbejdelse af en ny strategi.

Efter temamødet den 2. juni 2025 kom der ønsker fra forskellige aktører om en yderligere involvering i udarbejdelsen af en ny strategi for samarbejdet mellem civilsamfund og kommune. På baggrund af disse ønsker besluttede Sundheds- og Ældreudvalget på mødet den 27. august en revideret procesplan, der gav mulighed for mere inddragelse i processen via afholdelse af 2 temamøder den 10. og den 16. september. Her blev også første udkast til strategien præsenteret for udvalget. Udkastet var udarbejdet på baggrund af input fra bl.a. interviews og temamødet den 2. juni 2025. Udkastet skulle efterfølgende danne grundlag for dialogen på de to temamøder.

Temamøderne den 10. og den 16. september

De to temamøder var planlagt til 2 timers varighed med samme program og med ca. 15 deltagere til hvert møde for at give plads til, at alle deltagere havde god mulighed for at give input.

Der blev sendt invitation til Sundheds- og Ældreudvalget, Ældreråd, Handicapråd, Ældresagen, Røde Kors, Kræftens Bekæmpelse, Frivilligcentret, Arbejdsgruppen, MED-Sundhed- og Ældre, Frivillige fra plejecentrene. Desuden deltog en journalist fra Herning Folkeblad i et af møderne.

På møderne havde deltagerne mulighed for at give input til følgende:

- Layout og visuelt udtryk
- Titel på strategien
- De centrale temaer og forslag til handlinger
- Sprog og formuleringer – hvordan undgår vi, at det bliver for "kommunalt"

En ny strategi

På baggrund af temamøderne blev der udarbejdet et nyt udkast til en ny strategi, som Sundheds- og Ældreudvalget drøftede og kvalificerede på møde den 24. september 2025.

Der blev på baggrund af drøftelserne på udvalgsmødet den 24. september 2025 indarbejdet følgende ændringer i udkastet:

- Overskriften er i stedet for "Fri Villighed – sammen skaber vi det gode liv" blevet til "Fællesskaber vi er sammen om".
- "Strategi for samarbejde mellem frivillige og Sundheds- og Ældreområdet" er ændret til "Strategi for samarbejde mellem civilsamfund og Sundheds- og Ældreområdet"
- "Dialog og rammer" på side 1 her manglede et t i sætningen "Det er nemt at være med"
- Ift. figurene er det forsøgt at understrege diversiteten i yderligere

Herefter er udkastet til strategien sendt i høring i Ældrerådet, Handicapråd og MED-Sundhed og Ældre. Desuden blev udkastet sendt til deltagerne i de to workshops den 10. og den 16. september, som også har haft mulighed for at komme med input til yderligere kvalificering.

På Sundheds- og Ældreudvalgets møde den 3. december drøftes udkastet til den nye strategi samt input fra høringssvarene og beslutter, hvilke forslag til ændringer, der skal indarbejdes i udkastet med henblik på efterfølgende anbefaling til Økonomi- og Planudvalget og Byrådet.

Den videre proces

Når den endelige strategi er besluttet skal der udarbejdes et idékatalog med alle de ideer til indsatser, der er kommet i processen samt en handleplan for implementering af strategien. Her vil også blive inddraget aktører fra både civilsamfund og Kommune.

Høring

Der er indkommet følgende høringsvar og input:

Høringsvar fra Ældrerådet 31. oktober 2025:

Ældrerådet gav følgende høringsvar:

Ældrerådet forventer en strategi, der er mere end blot et politisk signal. Som strategien ligger nu er det ikke noget, som man kan slå sig på, men hvilken forskel kommer den til at gøre?

Ældrerådet mener, at strategien kommer til at gøre en forskel, når Byrådet er villige til at afsætte ressourcer til at understøtte samarbejdet med civilsamfundet, herunder at skabe gode fysiske rammer i hele kommunen. Først når Byrådet prioriterer midler hertil, får frivilligheden reel mulighed for at blomstre.

Hvis Byrådet gerne vil sende et politisk signal om, at man ønsker et stærkere samarbejde med civilsamfundet, undrer det Ældrerådet, at man ikke laver en fælles strategi for alle kommunens opgaveområder frem for en strategi kun for ældreområdet. Ældrerådet ser gerne, at Byrådet forholder sig til frivillighedens vilkår generelt, herunder at der skabes synergi på tværs af hele kommunen.

I forhold til selve udformningen af strategien undrer Ældrerådet sig over, at det er "børnetegninger". Tegningerne afspejler ikke strategiens målgruppe. Men modsat anerkender Ældrerådet også, at de valgte illustrationer er det bedste blandt de forslag, der er blevet præsenteret undervejs i processen.

Ældrerådet er nysgerrige på, hvordan materialet skal bruges. Skal det deles ud, ligge rundt omkring, eller hvad er tanken? Skal materialet gøre en reel forskel, er det Ældrerådets vurdering, at alle ledere og medarbejdere på ældreområdet skal introduceres til materialet og intentionerne heri. Derudover skal der gennemføres en involverende proces, hvor man i fællesskab omsætter intentionerne til konkret virkelighed. Dette kan kun lade sig gøre, hvis der afsættes realistiske økonomiske rammer.

Høringsvar fra MED-Sundhed og Ældre 25. november 2025

MED-Sundhed og Ældre takker for muligheden for at afgive høringsvar. For MED-Sundhed og Ældre giver det god mening at udarbejde en civilsamfundsstrategi, da den ligger i naturlig forlængelse af arbejdet med implementeringen af ældreloven. Vi kunne dog have ønsket os mere tid til drøftelse af strategien i processen. De deltagere, der havde mulighed for at deltage i processen, melder tilbage at der er en god genkendelighed mellem drøftelserne på møderne og det færdige produkt.

I implementeringen skal der være opmærksomhed på, at strategien kan virke forvirrende for læsere, som ikke har været en del af processen. Samtidig bør der desuden være fokus på bred inddragelse samt på at klæde medarbejderne på til at arbejde med civilsamfundsstrategien.

I afsnittet "Kendskab gir venskab" kan man med fordel tilføje "seniorvejledere", og betegnelsen "frivillighedskonsulent" skal ændres til "frivillighedskoordinator".

Høringsvar fra Handicaprådet den 27. november 2025

Der henledes opmærksomhed på behovet for at sikre, at idræts- og kulturforeninger er tilstrækkeligt integreret i den samlede proces.

Rådet bemærker, at strategien er formuleret på et relativt overordnet niveau. Der udtrykkes samtidig opmærksomhed på, hvordan det omfattende og veludarbejdede materiale omsættes til konkret praksis.

Taget til efterretning.

Input fra deltagere på temamøderne den 10. og den 16. september 2025

Der er kommet 6 tilbagemeldinger fra deltagerne på temamøderne.

Tilbage melding 1:

Det er da blevet en fin strategi – Godt arbejde

Lige en lille stavfejl: Der mangler et ”r” – ”rammerne”.

Måske der også skal stå ”strategi for samarbejde mellem civilsamfund” nederst på side 2.

Kunne teksten blive 1 tak større ved pejlemærkerne på side 2 eller er der så ikke plads

Og så ved jeg ikke lige med den overskrift og underoverskrift, jeg synes umiddelbart at det er lidt meget med ”sammen” i både overskrift og underoverskrift.

Tilbage melding 2:

Tak for opfølgningen og det meget flotte udkast. Jeg synes, at det er mega godt.

Det er kun sætningen; ”Gøre rammene for at kunne igangsætte aktiviteter i lokalsamfundet nemmere” jeg synes er lidt knudret. Rammene må skulle være rammerne og så ved jeg ikke om man gør rammer nemmere. Gør man ikke rammer tydeligere, videre, skarpere eller noget i den stil? Jeg har ikke hørt om nemme rammer og kan ikke se dem for mig.

Tilbage melding 3:

Jeg synes, at det ser fint ud.

Tilbage melding 4:

Tak for det tilsendte strategioplæg. Efter at have gennemlæst oplægget, har vi i Ældresagen nogle kommentarer som vi gerne vil bringe i spil.

- Overordnet set, vil vi gerne at der i stedet for 'civilsamfundet' (som er politikersprog), alle steder erstattes til 'FRIVILLIGE'. Så kan alle og enhver forstå, hvem/hvad det er vi taler om.
- Lay-out med 'tændstikmænd' virker ikke særlig seriøst, og fænger sikkert heller ikke den målgruppe, som vi forventer skal læse brochuren og engagere sig i opgaverne.
- Vi synes, at strategioplægget indeholder meget af det vi har talt om på møderne, men det er jo 'kun' et oplæg fra politikerne og administrationen. For os er det lige så vigtigt, hvordan får vi det ud at leve?
- Hvis strategien skal gøre en forskel, er det nødvendigt, at der bliver afsat ressourcer i de kommunale budgetter, så der kan skabes attraktive rammer for den frivillige indsats - også fysiske.
- I en situation hvor rekrutteringen af frivillige er vigtigere end nogensinde - forstår vi ganske enkelt ikke, at frivilligkonsulenten (Red. her henvises til: Projektleder for Fællesskaber uden grænser) er sparet væk.
- Vi mangler en plan for hvordan strategien kan blive bredt kendt og brugt i samspejlet med foreningerne og i samfundet i det hele taget - altså en handleplan - så strategien kan blive omsat til handling.
- Det måske allervigtigste er, at alle ledere og medarbejdere skal involveres og kende strategien, så de lærer og forstår at engagere og anerkende de frivillige.

Tilbage melding 5: Frivilligcentret

Overordnet set synes vi, det er et rigtig fint produkt "Titlen" er vi vilde med, og vi glæder os meget til at bidrage i det videre arbejde med handleplan osv. i det nye år.

Vi har følgende input til yderligere kvalificering:

Side 1:

Anerkendelse - Vi foreslår at teksten under denne "overskrift" ændres fra Det gør en forskel og skaber engagement til Vi bliver set og hørt for det vi gør.

Den gode historie - Vi foreslår at teksten under denne "overskrift" ændres fra Der inspirerer og motiverer til Vi har fokus på det der lykkes.

Kendskab gi'r venskab - Vi foreslår at teksten under denne "overskrift" ændres fra Vi danner relationer til hinanden til Vi danner relationer til og med hinanden.

Sammen lærer vi nyt - Vi foreslår at teksten under denne "overskrift" ændres fra Der er mulighed for udvikling til Der er altid mulighed for udvikling.

Side 2:

Indledende tekst: Slette et komma i andet afsnit i sætningen: Formålet er at styrke nye og eksisterende fællesskaber, mellem (Dette komma mellem fællesskaber og mellem bør slettes.)

Pejlemærkerne: Vi går ud fra at ændring af tekst på side 1 slår igennem på side 2 også :)

Under "overskriften" Kendskab gi'r venskab første dot: Gerne skrive Frivilligcentret, og gerne med stort.

Hvis det er (Frivillighedskoordinatoren - Red. navn på frivillighedskoordinator er udeladt) man tænker på som frivilligkonsulenten, så i stedet skrive Frivillighedskoordinator, som vi mener er den stillingsbetegnelse hun bruger.

Under "overskriften" Kendskab gi'r venskab anden dot: Udskifte dem med alle, så teksten lyder: Tage godt imod alle, der gerne vil bidrage og være en del af fællesskabet. (Vi har nemlig ikke brug for at skabe et dem og os !!)

Under Dialog og rammer første dot foreslår vi, at man finder et andet ord end nemmere, da vi ikke mener, man kan gøre rammer nemmere!! Man kan f.eks. i stedet gøre dem mere fleksible eller videre.

Det var alt fra os. Tak for muligheden for at komme med input, vi glæder os meget til at modtage et eksemplar af den "endelige" version

Tilbage melding 6:

Side 1: Jeg tænker ikke at titlen "Kendskab gi'r venskab" afspejler kernen i det pejlemærke. Jeg vil mere mene at "tydelig fællesskaber" eller "synlig fællesskaber" er mere korrektvisende. Venskaber er et biprodukt af et vellykket relation. Det er, efter min mening, ikke målet i det strategisk samarbejde.

Side 2: Under "Kendskab gi'r venskab" (punkt 1) rette til socialkompass og frivillighedskoordinator (stillingsbetegnelsen pt.)

Budgetmæssige konsekvenser

Ingen

Bilag

Udkast Strategi for samarbejde mellem civilsamfund og Sundheds- og Ældreområdet

Punkt 11: Sagsbehandlingsfrister (E)

00.15.00-A00-55-25

Beslutning

Anbefales.

Behandlingsforløb

Sundheds- og Ældreudvalget 3. december 2025

Økonomi- og planudvalget 9. december 2025

Byrådet 15. december 2025

Tidligere udvalgsbeslutninger

Beslutning fra Sundheds- og Ældreudvalget, den 3. december 2025, punkt 3:

Anbefales.

Udvalget beder administrationen om gå i dialog med Ældreråd og Handicaprådet omkring sygeplejeartikler til døende.

Indstilling

Direktøren for voksenområdet indstiller, at

- de nye sagsbehandlingsfrister godkendes

Sagsfremstilling

Baggrund

Kommunalbestyrelsen skal behandle ansøgninger om hjælp hurtigst muligt. Kommunalbestyrelsen skal på de enkelte områder fastsætte frister for, hvor lang tid der må gå fra modtagelsen af en ansøgning til afgørelsen skal være truffet. Det fremgår af Retssikkerhedslovens § 3.

De seneste par år har Ankestyrelsens haft fokus på kommunernes forpligtelser til at offentliggøre sagsbehandlingsfrister. Pligten følger af retssikkerhedsloven. På Sundheds- og Ældreområder omfatter pligten sager efter Ældreloven, Sundhedsloven og Serviceloven.

Ankestyrelsen har foretaget stikprøvekontrol hos en række andre kommuner. Disse kommuner er blevet bedt om at fastsætte frister om nogle bestemte sagstyper. Det har givet en opmærksomhed i Sundhed og Ældre på om, der er offentliggjort sagsbehandlingsfrister på alle de områder, hvor der er krav om det. Administrationen ønsker at få rettet op på dette hurtigst muligt og ligeledes få indarbejdet ændringerne iht. Ældreloven, så hurtigt som muligt.

Samlet oversigt over sagsbehandlingstider

Administrationen har derfor gennemgået alle de områder, hvor der er krav om sagsbehandlingsfrister og lavet et samlet dokument(vedlagt). De dele, der er markeret med gult omhandler Ældreloven. De dele, der er markeret med grønt er områder, hvor der ikke tidligere har været offentliggjort en frist.

Særligt kan det bemærkes ift. servicehundene, hvor der er 8 måneders sagsbehandlingsfrist, at sagsbehandlingen er kompleks og kræver flere tidskrævende afklaringer.

Herudover er der blevet reduceret sagsbehandlingstiden på standardhjælpemidler til 6 uger fra de oprindelige 6 måneder.

I forhold til vedlagte dokument er det også vigtigt, at fremhæve at sagsbehandlingsfrister ikke er ensbetydende med hvor lang tid det tager at få behandlet en sag. Myndighedsområdet løser altid sagerne hurtigst muligt.

Høringssvar fra Handicaprådet den 27. november 2025

Handicaprådet bemærker, at sagsbehandlingstiden for sygeplejeartikler til døende er fastsat til to uger. Rådet finder dette stærkt bekymrende og anbefaler, at sagsbehandlingstiden reduceres markant.

Rådet bemærker dog den korte høringsfrist og forbeholder sig ret til at indsende yderligere bemærkninger til forvaltningen, når de fulde sagsbehandlingsfrister er trådt i kraft.

Taget til efterretning.

Høringssvar fra Ældrerådet den 28. november 2025

Ældrerådet anerkender, at der må være vis sagsbehandlingstid. For Ældrerådet er det dog afgørende, at der hvor der er tale om borgeroplevede akutte situationer, skal sagsbehandlingen ske straks, så borgerne føler sig mødt.

Ældrerådet undrer sig over, at der er en frist på 2 uger ift. sygeplejeartikler til døende. Det bør ske straks.

Budgetmæssige konsekvenser

Ingen

Bilag

Sagsbehandlingstider Sundhed og Ældre

Punkt 12: Skolevejsanalyse 2025 - Godkendelse og prioritering (E)

05.01.35-P00-1-24

Beslutning

Anbefales.

Behandlingsforløb

Udviklings- og Erhvervsudvalget 3. december 2025

Økonomi- og Planudvalget 9. december 2025

Byrådet 15. december 2025

Tidligere udvalgsbeslutninger

Beslutning fra Udviklings- og Erhvervsudvalget, den 3. december 2025, punkt 5:

Udvalget har prioriteret følgende forslag:

Jyllandsgade/Finlandsgade - elektroniske tavler, 300 t.kr.

Skovbakken, Nr. Snede. Fodgængerfelt med torontoanlæg. 325 t.kr.

Uhre Byvej/Gejlbjergvej, Uhre (Uhre friskole) 200 t.kr.

P-plads v/ Hyldgårdsskolen (Kiss and Ride) 325 t.kr.

Gl. Kongevej, Engesvang: Der reserveres 200 t.kr. til løsning på udfordringerne på Gl. Kongevej. Der gennemføres dog allerede nu skiltning mhp. at lede den tunge trafik uden om byen. Afdelingen supplerer de allerede anviste forslag med flere løsninger. De forelægges udvalget seneste i juni 2026.

Sportsvej/Solsortevej, Bording, Hævet flade og fodgængerovergang, 500 t.kr.

Hyldgårds Allé og Marienlunds Allé, belysning i tunneller, 225 t.kr.

Hagelskærvej, Ikast, Etablering af bump og hastighedsnedsættelse, 300 t.kr.

Grønningen, Ejstrupholm. Fodgængerfelt 325 t.kr.

Pulje til skilte og afmærkning 150 t.kr.

Gludsted, Smedebækvej, bump ved bygrænsen 100 t.kr.

Belysning ved helleanlæg Bøgildvej 25 t.kr.

Gl. Thyregodvej, Brande, undersøgelse af p-forhold og stier m.v. 100 t.kr.

Udvalget ønsker, at de i bilaget viste projekter til over en mio. kr., der derfor ligger økonomisk uden for udvalgets faste pulje, beskrives nærmere og præsenteres for udvalget senest i juni 2026. Projekterne skal ledsages af et kvalificeret overslag om anlægsøkonomien.

Da der er anvist midler udover det i puljen værende beløb anbefales det at fremrykke midler fra puljen "tiltag knyttet til skolevejsanalysen 2025" i budget 2026 svarende til kr. 681 t.kr.

Beløbet anbefales bevilliget og frigivet.

Indstilling

Teknik- og Stabsdirektøren indstiller, at

- Skolevejsanalyse 2025 godkendes
- Udvalget prioriterer hvilke projekter der skal igangsættes.

Sagsfremstilling

Teknik og Miljø har i løbet af 2025 arbejdet med en ny skolevejsanalyse for alle kommunens skoler, både kommunale skoler og friskoler. På mødet i Udviklings- og Erhvervsudvalget den 18. juni 2025 blev resultaterne for den ene halvdel af skolerne forelagt. I den forbindelse blev det besluttet, at den endelige prioritering mellem skolevejsprojekterne skulle afvente den endelige skolevejsanalyse. Teknik og Miljø ønsker derfor, at den samlede skolevejsanalyse nu godkendes, og at Udviklings- og Erhvervsudvalget prioriterer hvilke skolevejsprojekter, der skal igangsættes.

Skolevejsanalysen er udarbejdet som en digital plan, som kan ses på <https://ikast-brande.dk/skolevejsanalyse2025>. Hjemmesiden er bygget op af en side, hvor resultaterne for hele kommunen generelt er samlet, samt en side for hver skole. Derudover er der nogle mere generelle oplysninger om trafiksikkerhedskampagner, brug af sikkerhedsudstyr, samarbejde mellem skoleafdelingen og Vej og Park, m.m.

Analysen for de enkelte skoler omhandler følgende emner:

- Anbefalede skoleruter
- Valg af transportmiddel
- Sikkerhedsudstyr
- Trafikale forhold

Derudover er der for følgende 6 skoler udarbejdet en skoleankomstanalyse på baggrund af droneoptagelser.

- Ikast Østre Skole
- Artium
- Ikast Nordre Skole
- Hyldgårdsskolen
- Isenvad Skole
- Ejstrupholm Skole

I det følgende er der angivet de samlede resultater for alle kommunens skoler. Resultaterne for de enkelte skoler, kan ses på hjemmesiden for skolevejsanalysen.

Anbefalede skoleruter

For hver skole er der udpeget en række skoleruter, som er de veje Teknik og Miljø anbefaler, eleverne bruger når de skal til og fra skole. Det er på disse veje, at Teknik og Miljø vil have særligt fokus på at skabe sikre og trygge forhold for eleverne. De anbefalede skoleruter er udpeget på baggrund af bl.a. afstand til skolen, sikre krydsninger og mulighed for at benytte eksisterende cykelstier og cykelbaner.

Ruterne er oprindeligt udpeget i forbindelse med den tidligere skolevejsanalyse fra 2018, og der er kun sket mindre justeringer af ruterne i forbindelse med den nye skolevejsanalyse.

Transportmiddel

Eleverne på skolerne i Ikast-Brande Kommune har svaret på en række spørgsmål om, hvordan de kommer til og fra skole på en typisk dag om sommeren og om vinteren. Spørgeskemaerne er sendt ud til skolerne, som har besvaret spørgeskemaet klassevis. Besvarelsene er grupperet i henholdsvis 0.-3. klasse, 4.-6. klasse og 7.-9. klasse og samlet for alle årgange.

På figuren herunder ses elevernes besvarelser på hvilket transportmiddel de bruger på en typisk dag i sommerperioden.



Figur 1: Samlede besvarelser vedr. transportmiddel i sommerperioden

Teknik og Miljø gennemførte samme spørgeskemaundersøgelse i forbindelse med den seneste skolevejsanalyse i 2018. Besvarelserne fra 2018 og 2025 er sammenlignet i nedenstående tabel.

	Cykel	Knallert, el-løbehjul, m.m.	Gående	Bus/tog	Bil
2025	39 %	4 %	20 %	9 %	27 %
2018	50 %	1 %	17 %	9 %	23 %

Figur 2: Sammenligning af besvarelser fra 2025 med tidligere skolevejsanalyse fra 2018.

Der ses et fald i antallet af elever som cykler til og fra skole, og en stigning i antallet som bliver kørt i skole. Andelen af elever som transporterer sig selv enten på cykel, knallert eller gående eller med bus er dermed faldet fra 68% i 2018 til 63% i 2025. Et tilsvarende billede tegner sig for besvarelserne for hvordan eleverne kommer til og fra skole i vinterperioden.

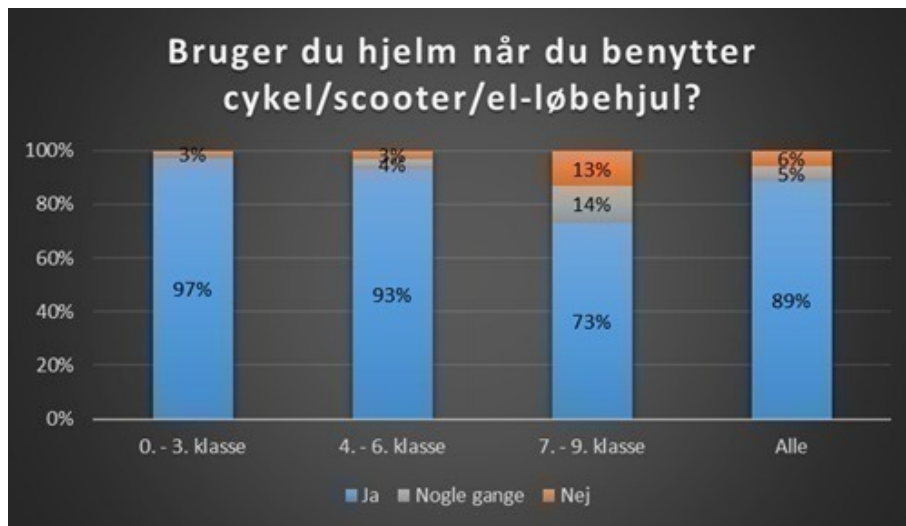
I kommunens trafikplan har det været et indsatsområde, at få flere elever til at transportere sig selv til og fra skole, og målsætningen var at indgangen af 2025, skulle 70% af eleverne færdes på enten cykel, knallert eller gående. Der er derfor behov for fortsat at arbejde med at få flere elever til at transportere sig selv til og fra skole. Teknik og Miljø vil derfor i samarbejde med skoleafdelingen få udarbejdet et inspirationsmateriale til skolerne, så eleverne på de enkelte skoler, kan være med til at udvikle lokale løsninger, der kan få flere til at cykle.

Sikkerhedsudstyr

Eleverne er også blevet spurgt om deres brug af sikkerhedsudstyr som lys, hjelm og refleksest.

I forhold til brug af lys på cykel eller knallert har 89% af eleverne svaret, at de bruger lys på cyklen, og 6% har svaret at de gør det nogle gange.

På spørgsmålet om de bruger hjelm har 89% svaret ja, og 5% har svaret at de gør det nogle gange. De samlede besvarelser for brug af hjelm ses herunder



Figur 3: Besvarelser vedr. brug af hjelm

Af figuren ses et fald i antallet af elever som bruger cykelhjelme i 7.-9. klasse. Der er dog stadig en forholdsvis stor mængde som bruger cykelhjelme i disse klasser, hvor 73% har svaret at de bruger hjelm i 7.-9. klasse. Til sammenligning svarede 56% af eleverne i 7.-9. klasse i 2018, at de brugte hjelm. Det tyder derfor på, at der er sket en positiv udvikling i brugen af hjelm blandt de ældste elever.

Der er ikke så mange elever, som har svaret at de bruger refleksvest når de cykler eller kører på knallert. Samlet er der kun 18%, som har svaret ja, og 10% som har svaret nogle gange. Til sammenligning var der 15% som svarede ja til brug af refleksvest i 2018, så her ses en lille stigning.

Trafikale forhold

Teknik og Miljø har i foråret 2025 afholdt møder med de 10 skoler, som indgik i den første del af skolevejsanalysen. I efteråret er der afholdt møder med de resterende skoler, hvor de trafikale forhold omkring skolerne blev drøftet med repræsentanter fra skolen.

Ved hver skole er der udpeget en række lokaliteter, hvor skolen oplever udfordringer med trafikken. Det kan både være lokaliteter i umiddelbar tilknytning til skolen eller lidt længere væk fra skolen, på nogle af de veje eller stier eleverne benytter.

Nogle af lokaliteterne er beliggende på skolens eget areal og ikke på offentlige veje eller stier.

Da Teknik og Miljø senest lavede en skolevejsanalyse i 2018 blev der foretaget droneoptagelser omkring nogle udvalgte skoler. På baggrund af disse optagelser blev der udarbejdet en skoleankomstanalyse for den enkelte skole, som blev indarbejdet i skolevejsanalysen. Dette er der gjort igen, for nogle af de skoler, hvor der ikke blev foretaget droneoptagelser i 2018. I foråret 2025 blev der foretaget droneoptagelser ved Artium i Brande og Østre Skole i Ikast. I efteråret er der lavet droneoptagelser ved henholdsvis Hyldgårdsskolen, Nordre Skole, Isenvad Skole og Ejstrupholm Skole. Skoleankomstanalyserne, som er udarbejdet på baggrund af droneoptagelserne, er indarbejdet i skolevejsanalysen.

Udviklings- og Erhvervsudvalget har tidligere afsat midler til etablering af en fodgængerovergang og en buslomme på Hyvildvej i Brande ved Artium. Disse tiltag forventes at blive udført i foråret 2026 i forbindelse med anlæg af delte stier på Hyvildvej.

En samlet oversigt over problemstillingerne, der blev påpeget under møderne eller observeret på droneoptagelserne, fremgår af bilag 1.

Prioritering af projekter

På mødet i Udviklings- og Erhvervsudvalget den 22. januar 2025 (pkt. 13) besluttede udvalget, at trafikikkerhedspuljen 2025 skulle prioriteres til eventuelle sorte pletter og projekter i forlængelse af skolevejsanalysen. Der er på nuværende tidspunkt 2.394.000 kr. i trafikikkerhedspuljen 2025, som udvalget kan prioritere til skolevejsprojekter. Derudover er der afsat 2,0 mio. kr. i budgetforlig 2026-2029 til tiltag med baggrund i skolevejsanalysen 2025.

På bilag 2 fremgår Teknik og Miljø's forslag til prioritering af de resterende midler i trafikikkerhedspuljen 2025. Projekterne er inddelt i kategorier, og angivet i prioriteret rækkefølge på baggrund af uheldsdata, trafiktællinger, m.m.

Nogle af projekterne i skolevejsanalysen vurderes at koste over 1,0 mio. kr., hvilket udvalget tidligere har besluttet er grænsen for hvilke projekter, der kan indgå i prioriteringen af trafikikkerhedspuljen. Projekter, der vurderes at koste mere end 1,0 mio. kr. fremgår derfor ikke af Teknik og Miljø's forslag til prioritering på bilag 2.

Projekterne, der vurderes at koste under 1,0 mio. kr. er markeret med rødt på den samlede oversigt på bilag 1. Projekter, der vurderes at koste over 1,0 mio. kr. er markeret med grønt.

Udover de markerede projekter, er der en del af projekterne på den samlede oversigt på bilag 1, der på nuværende tidspunkt ikke er på et så konkret niveau, at der kan regnes et anlægsoverslag. Disse projekter vil kræve en nærmere undersøgelse og eventuel dialog med skolen med henblik på at udarbejde et mere konkret løsningsforslag og anlægsoverslag.

Udviklings- og Erhvervsudvalget kan vælge, at de yderligere 2,0 mio. kr. der er afsat i budgetforliget 2026-2029, skal anvendes til at finansiere et større projekt under forudsætning af at midlerne fra budgetforliget fremrykkes til prioritering i 2025 og frigives.

Budgetmæssige konsekvenser

Ingen.

Bilag

Bilag 1 - Samlet oversigt

Bilag 2 - Forslag til prioritering - Skolevejsanalyse

Punkt 13: Forslag - Lokalplan nr. 448 - Ahornvej, Ejstrupholm - Boligområde (E)

01.02.05-P16-1-23

Beslutning

Anbefales.

Behandlingsforløb

Udviklings- og Erhvervsudvalget 3. december 2025

Økonomi- og Planudvalget 9. december 2025

Byrådet 15. december 2025

Tidligere udvalgsbeslutninger

Beslutning fra Udviklings- og Erhvervsudvalget, den 3. december 2025, punkt 1:

Anbefales.

Indstilling

Teknik- og Stabsdirektøren indstiller, at

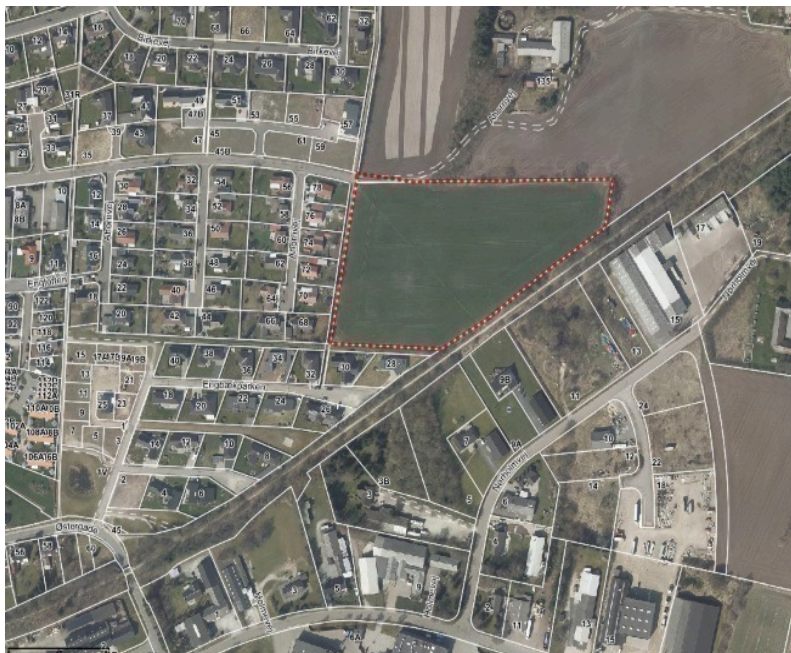
- Forslag til Lokalplan nr. 448 godkendes og sendes i offentlig høring.

Sagsfremstilling

Udviklings- og Erhvervsudvalget besluttede på mødet den 7. juni 2023 (pkt. 6), at igangsætte lokalplanlægning for et boligområde ved Ahornvej i Ejstrupholm. Et forslag til lokalplanen er nu under udarbejdelse.

Området ligger i den østlige del af byen, men er ikke omfattet af en lokalplan. Lokalplanen er i overensstemmelse med Ikast-Brande Kommuneplan 2025-2037, som har rammelagt området til boligområde. Lokalplanområdet udgør i dag et ubebygget landbrugsareal delvist omgivet af læhegn. Området ligger nord for Engbækparken og den offentlige sti 'Den Skæve Bane', som fremtræder som en lav jordvold i landskabet. Området ligger syd for Ahornvej nr. 135, som er et landbrug med planteavl, og øst for boligkvarteret ved Ahornvej. Området er på 2,77 ha og ligger i landzone.

Formålet med Lokalplan nr. 448 er at give mulighed for at etablere et nyt boligområde i Ejstrupholm samt at fastlægge de bygningsregulerende bestemmelser. Derudover fastlægger lokalplanen principper for vandhåndtering i lokalplanområdet.



Lokalplanområdets afgrænsning er vist med rødt. Nord er opad

Lokalplanen skal sikre en hensigtsmæssig placering af boliger, fællesarealer og fælleshus, regnvandsbassin, veje, stier og parkeringsarealer. Lokalplanområdet er derfor inddelt i 3 delområder. Delområde 1 ligger nærmest det eksisterende parcelhusområde på Ahornvej og må derfor kun anvendes til åben-lav boligbebyggelse. Delområde 2 kan rumme både tæt-lav og åben-lav boligbebyggelse, der må dog højst opføres 28 tæt-lave boliger for at undgå en stor fortætning. Hvis der ikke opføres tæt-lave boliger i delområde 2, må der opføres åben-lave boliger i hele delområdet. Delområde 3, som ligger i den sydligste del af planområdet, er udlagt til grønt fællesareal for det samlede nye boligområde. Her kan der etableres regnvandsbassin, fælleshus, drivhus og andre sekundære bygninger. I alt kan der dog højst opføres 300 m² bebyggelse i delområde 3.

Bygherre har indsendt et projekt, der rummer i alt 34 boliger, heraf er de 28 tæt-lave boliger, og de 6 åben-lave boliger. Vejdagang skal ske fra Ahornvej, der vil blive forlænget mod øst.

Lokalplanen skal være med til at sikre vandhåndteringen i området. Bygherre har udarbejdet en vandhåndteringsplan for området, hvor hovedprincipperne er, at overfladevand skal håndteres ved hver enkelt bolig og, at der skal etableres dræn på tværs af området (dette kræver en permanent grundvandssænkning). Desuden skal området separatkloakeres.

Lokalplanen skal også sikre, at realiseringen af boligområdet ikke begrænser drifts- og udviklingsmulighederne for de eksisterende og kommende erhverv syd for banestien. Der er derfor fastlagt en bufferzone i delområde 3, så der bliver en afstand fra erhvervsområdet til de nye boliger på mindst 50 meter. Inden for denne zone må der ikke placeres boliger, men kun opføres fælleshus, fællesarealer og lignende. Derudover sikres det, at der kan opføres støjafskærmning i delområde 3.

Afstanden til det nord for liggende landbrugs tidligere gylletank er ca. 130 meter, så Teknik og Miljø har vurderet, at boligområdet ikke vil være udsat for væsentlige lugtgener.

Udvalget skal tage stilling til følgende

Udvalget skal beslutte, om forslag til Lokalplan nr. 448 kan blive godkendt og sendt i offentlig høring i 7 uger i perioden fra den 18. december 2025 til og med den 5. februar 2026.

Planlægnings- og lovgivningsmæssige forhold

En lokalplan er en fysisk plan, der fastlægger de fremtidige forhold inden for lokalplanens område. Byrådet kan gennem lokalplanen fastlægge juridisk bindende bestemmelser for, hvordan arealer, nye bygninger, beplantning, veje, stier m.m. skal placeres og udformes inden for lokalplanens afgrænsning. Lokalplanen indebærer ikke handlepligt, men ejere og brugere af en ejendom skal i forbindelse med nyt byggeri og anlæg overholde planens bestemmelser. En lokalplan er ikke til hinder for, at eksisterende, lovlige forhold kan fortsætte som hidtil. En lokalplan må ikke være i uoverensstemmelse med kommuneplanen.

Forslag til Lokalplan nr. 448 er udarbejdet efter Planlovens § 13, og er i overensstemmelse med Ikast-Brandes Kommuneplan 2025-2037. I forslag til Lokalplan nr. 448 er der redegjort nærmere for anvendelse, udstykning, vandhåndtering samt placering og udformning af ny bebyggelse, støjafskærmning, opholds-, vej- og parkeringsarealer.

Lokalplanforslaget er omfattet af følgende fem retningslinjer i kommuneplanen: Geologiske bevaringsværdier, Bevaringsværdige landskaber, Grundvand og drikkevandsinteresser, Skovrejsning uønsket og Konsekvensområder omkring produktionserhverv. Alle retningslinjerne er vurderet i lokalplanforslaget. Teknik og Miljø vurderer, at lokalplanen ikke vil stride mod disse retningslinjer. Sammenfattende vurderer Teknik og Miljø, at der ikke er væsentlige, geologiske interesser i lokalplanområdet. Ligesom karakter, variation eller oplevelsen af landskabet i området ikke bliver forringet, da ådalen ikke kan ses eller fornemmes fra planområdet på grund af marker, bebyggelse og levende hegn. I overensstemmelse med retningslinjen for skovrejsning bliver der ikke mulighed for at rejse skov i planområdet.

Boliger vurderes ikke som en grundvandstruende aktivitet. Med de anviste løsninger i vandhåndteringsplanen, herunder at lokalplanområdet skal separatkloakeres og delvist drænes, er det vurderet, at grundvandsressourcen ikke vil blive påvirket væsentligt. Der skal søges konkret tilladelse til permanent grundvandsenkning inden byggeri, og der skal søges tilladelse til udledning. Det sikres, at både udnyttede og ikke udnyttede grundvandsressourcer bliver beskyttet.

Arealer udlagt i et konsekvensområde omkring produktionserhverv kan godt benyttes til boliger, hvis man kan påvise, at boligerne ikke vil begrænse virksomhedernes udviklingsmuligheder. Hovedparten af erhvervsområdet syd for banestien er udlagt til erhverv i miljøklasse 2-3, og der er udlagt en bufferzone på 50 meter fra erhvervsområdet til lokalplanens delområde 2, hvor der kan opføres boliger. Lokalplanen sikrer desuden at der kan etableres en støjafskærmning mod erhvervsområdet. Teknik og Miljø vurderer derfor, at realiseringen af lokalplanen ikke vil påvirke erhvervsvirksomhedernes drifts og udviklingsbetingelser negativt.

Boligområdet forventes ikke at forringe oplevelsen af det nærliggende, værdifulde kulturmiljø 'Den Skæve Bane', som også er udpeget som en økologisk spredningskorridor. Da dyr og planter kan sprede sig langs banestien, hvor planens nærmeste arealer skal være grønt fælles opholdsareal, vil en realisering af boligområdet ikke forringe spredningsmulighederne for dyr og planer.

Miljøscreening

Lokalplanen er omfattet af loven om miljøvurdering af planer og programmer og af konkrete projekter (VVM). Planen er derfor blevet screenet med det resultat, at den ikke skal miljøvurderes. Det er vurderet, at realiseringen af lokalplanen ikke vil få væsentlig indvirkning på miljøet. Begrundelsen fremgår af lokalplanforslaget. Afgørelsen om ikke at miljøvurdere planforslaget er truffet på baggrund af en screening af miljøfaktorer i overensstemmelse med det brede miljøbegreb i miljøvurderingsbekendtgørelsen. Det betyder, at man i et screeningskema har forholdt sig til de nødvendige miljø- og naturforhold.

Ud fra en samlet vurdering af projektet og de påvirkninger en planlægning af lokalplanområdet til boligområde - i form af tæt-lave boliger og åben-lave boliger med fælles grønne opholdsområder vil medføre, vurderes det, at lokalplanen ikke skal miljøvurderes, da projektet ikke forventes at belaste miljøet væsentligt mere end den nuværende anvendelse. Ved vurderingen er der særligt lagt vægt på, at området hidtil har været anvendt til landbrug med planteavl /marker, og ikke rummer særlige naturmæssige, kulturhistoriske eller landskabelige værdier eller er levested for beskyttede plante- og dyrearter. Det forventes heller ikke, at anvendelsen vil medføre øgede gener for naboer.

Udvalget har følgende muligheder

1. at godkende lokalplanforslaget uden ændringer og sende det i offentlig høring, som anbefalet,
2. at godkende lokalplanforslaget med mindre justeringer og sende det i offentlig høring. Justeringer må ikke være strid med lokalplanens principper og må ikke ændre væsentligt på lokalplanens indhold. Det vil sige, uden at ændre på lokalplanens områdeafgrænsning, hovedformål og anvendelse eller ændre væsentligt i planens øvrige indhold,
3. at tilbagesende planforslaget til Teknik og Miljø for større ændringer i planen,
4. at forkaste lokalplanforslaget med den begrundelse, at planen ikke er i overensstemmelse med udvalgets ønsker for området.

Budgetmæssige konsekvenser

Ingen

Bilag

Forslag lokalplan 448 Ahornvej

Punkt 14: Forslag - Lokalplan nr. 469 - Gludstedgårdvej, Gludsted - Boligområde (E)

01.02.00-P16-12-23

Beslutning

Anbefales.

Behandlingsforløb

Udviklings- og Erhvervsudvalget 3. december 2025

Økonomi- og Planudvalget 9. december 2025

Byrådet 15. december 2025

Tidligere udvalgsbeslutninger

Beslutning fra Udviklings- og Erhvervsudvalget, den 3. december 2025, punkt 2:

Anbefales.

Indstilling

Teknik- og Stabsdirektøren indstiller, at

- Forslag til Lokalplan nr. 469 godkendes og sendes i offentlig høring

Sagsfremstilling

Udviklings- og Erhvervsudvalget besluttede på mødet den 27. august 2025 (pkt. 4), at igangsætte lokalplanlægning for et boligområde ved Gludstedgårdvej i Gludsted. Området er rammelagt til boligformål i den nye kommuneplan Ikast-Brande Kommuneplan 2025-2037. Et forslag til lokalplanen er nu udarbejdet.

Formålet med Lokalplan nr. 469 er, at give mulighed for at opføre boliger i den nordlige del af landsbyen Gludsted samt at fastlægge de bygningsregulerende bestemmelser. Derudover fastlægger lokalplanen principperne for vandhåndteringen i lokalplanområdet.

Planen er udarbejdet på baggrund af et ønske fra en lokal udvikler, der vil udstykke nye grunde til både åben-lave og tæt-lave boliger.



Lokalplanområdets afgrænsning er vist med rød, prikket linje. Nord er opad

Planområdet ligger i landzone og skal forblive i landzone. Området er omgivet af veje på to sider - Gludstedgårdvej mod nord og Hjøllundvej mod øst. Nord og vest for planområdet er der et eksisterende boligområde. Mod nordvest grænser planområdet op til et grønt område med en naturbeskyttet sø. Den nordlige del af lokalplanområdet har tidligere været benyttet til landbrug. Den sydlige del har tidligere været tilplantet med nåletræer og er delvist bebygget med en nedlagt landbrugsejendom.

Lokalplanområdet er inddelt i fire delområder: Delområde 1 må anvendes til åben-lave boliger, Delområde 2 må anvendes til tæt-lave boliger, Delområde 3, kan anvendes til både åben-lave og/eller tæt-lave boliger, Delområde 4 må kun anvendes til fælles opholdsarealer. Lokalplanen giver mulighed for, at der kan blive opført op til 9 åben-lave boliger og op til 13 tæt-lave boliger. Den eksisterende landbrugsbebyggelse kan genopføres, hvis det skulle blive nødvendigt.

Realiseringen af boligområdet forudsætter, at vandhåndteringen sker i overensstemmelse med den godkendte vandhåndteringsplan. Området er udlagt til spildevandskloakering. Hovedprincipperne er, at overfladevand skal håndteres ved hver enkelt bolig og, at der skal etableres dræn på tværs af området (dette kræver en permanent grundvandssænkning). Lokalplanen giver mulighed for at etablere en op til 3 meter høj, beplantet jordvold (som værn/støjsikring) mod trafikken på Hjøllundvej. Jordvolden kan også sikre, at et eksisterende erhverv på østsiden af Hjøllundvej fortsat har mulighed for udvikling.

Lokalplanen skal ligeledes sikre, at de beskyttede naturområder Gludsted Sø og mosen nord for denne fortsat er beskyttet. Planen skal sikre, at der ikke bliver ledt næringsrigt overfladevand til Gludsted Sø. Derudover skal lokalplanen sikre, at de tre eksisterende diger i den sydlige del af lokalplanområdet beskyttes (de må ikke påvirkes, gennembrydes eller bortskygges). Lokalplanen skal desuden sikre, at Miljøstyrelsen vejledende grænseværdier for boliger kan overholdes både inde- og ude samt at der kan etableres støjsikring og afskærmning mod støj. Området spildevandskloakeres.

Udvalget skal tage stilling til følgende

Udvalget skal beslutte, om forslag til Lokalplan nr. 469 kan blive godkendt og sendt i offentlig høring i 7 uger i perioden fra den 18. december 2025 til og med den 5. februar 2026.

Plan- og lovgivningsmæssige forhold

En lokalplan er en fysisk plan, der fastlægger de fremtidige forhold inden for lokalplanens område. Byrådet kan gennem lokalplanen fastlægge juridisk bindende bestemmelser for, hvordan arealer, nye bygninger, beplantning, veje, stier m.m. skal placeres og udformes inden for lokalplanens afgrænsning. Lokalplanen indebærer ikke handlepligt, men ejere og brugere af en ejendom skal i forbindelse med nyt byggeri og anlæg overholde planens bestemmelser. En lokalplan er ikke

til hinder for, at eksisterende, lovlige forhold kan fortsætte som hidtil. En lokalplan må ikke være i uoverensstemmelse med kommuneplanen.

Forslag til Lokalplan nr. 469 er udarbejdet efter Planlovens § 13, og er i overensstemmelse med Ikast-Brande Kommuneplan 2025-2037. I forslag til Lokalplan nr. 469 er der redegjort nærmere for anvendelse, placering /udformning af ny bebyggelse, udstykning, vandhåndtering, beskyttelse af naturarealer og diger samt opholds-, vej- og parkeringsarealer.

Lokalplanforslaget er omfattet af følgende fem retningslinjer i kommuneplanen: Geologiske bevaringsværdier, Særligt værdifulde landbrugsområder, samt Økologiske forbindelser. Alle retningslinjer er vurderet nærmere i lokalplanforslaget. Teknik og Miljø vurderer samlet set, at realiseringen af lokalplanen ikke vil stride mod disse retningslinjer. Teknik og Miljø vurderer, at der ikke er væsentlige, geologiske interesser i lokalplanområdet. Ligesom karakter, variation eller oplevelsen af landskabet i området ikke bliver forringet. Når arealerne i planområdet bliver inddraget til boligformål, kan det ikke længere anvendes til landbrugsformål, derfor vil arealet blive taget ud af kommuneplanens retningslinjer for Særligt værdifulde landbrugsområder ved næste kommuneplanrevision.

Miljøscreening

Lokalplanen er omfattet af loven om miljøvurdering af planer og programmer og af konkrete projekter (VVM). Planen er derfor blevet screenet med det resultat, at den ikke skal miljøvurderes. Det er vurderet, at realiseringen af lokalplanen ikke vil få væsentlig indvirkning på miljøet. Begrundelsen fremgår i lokalplanforslaget. Afgørelsen om ikke at miljøvurdere planforslaget er truffet på baggrund af en screening af miljøfaktorer i overensstemmelse med det brede miljøbegreb i miljøvurderingsbekendtgørelsen. Det betyder, at man i et screeningskema har forholdt sig til de nødvendige miljø- og naturforhold.

Ud fra en samlet vurdering af de påvirkninger, som et boligområde til åben-lave boliger og tæt-lave boliger med fælles grønne områder vil medføre, vurderes det, at lokalplanen ikke skal miljøvurderes, da projektet ikke forventes at belaste miljøet væsentligt mere end den nuværende anvendelse.

Ved vurderingen er der særligt lagt vægt på, at området hidtil har været anvendt til marker, nåletræer og landbrugsbebyggelse. Desuden rummer planområdet ikke naturmæssige, kulturhistoriske eller landskabelige værdier og er heller ikke levested for beskyttede plante- og dyrearter. Det er desuden vurderet, at anvendelsen ikke vil medføre øgede gener for naboer.

Udvalget har følgende muligheder

- at godkende lokalplanforslaget uden ændringer og sende det i offentlig høring som anbefalet,
- at godkende lokalplanforslaget med mindre justeringer og sende det i offentlig høring. Justeringer må ikke være strid med lokalplanens principper og må ikke ændre væsentligt på lokalplanens indhold. Det vil sige, uden at ændre på lokalplanens områdeafgrænsning, hovedformål og anvendelse eller ændre væsentligt planens øvrige indhold,
- at tilbagesende planforslaget til Teknik og Miljø for større ændringer i planen,
- at forkaste lokalplanforslaget med den begrundelse, at planen ikke er i overensstemmelse med udvalgets ønsker for området.

Budgetmæssige konsekvenser

Ingen.

Bilag

Lokalplan nr 469 Forslag

Punkt 15: Endelig vedtagelse - Lokalplan nr. 459 - Teknisk anlæg, Vandværk, Nygade, Ikast (E)

01.02.05-P16-5-23

Beslutning

Anbefales.

Behandlingsforløb

Udviklings- og Erhvervsudvalget 3. december 2025

Økonomi- og Planudvalget 9. december 2025

Byrådet 15. december 2025

Tidligere udvalgsbeslutninger

Beslutning fra Udviklings- og Erhvervsudvalget, den 3. december 2025, punkt 3:

Anbefales.

Indstilling

Teknik- og Stabsdirektøren indstiller, at

- Lokalplan nr. 459 - Teknisk anlæg, Vandværk, Nygade, Ikast vedtages endeligt uden ændringer.

Sagsfremstilling

Byrådet godkendte på mødet den 8. september 2025 (pkt. 6) Forslag til lokalplan nr. 459 - Teknisk anlæg, Vandværk, Nygade, Ikast. Planforslaget var i offentlig høring i perioden fra den 11. september 2025 og frem til den 9. oktober 2025. Høringsperioden er nu overstået, så Byrådet kan beslutte, om planen skal vedtages endeligt.



Luftfotoet viser lokalplanområdets afgrænsning med stiptet, rød linje. Nord er opad.

Formålet med Lokalplan nr. 459 er at udlægge et område til teknisk anlæg i form af et vandværk på Nygade i Ikast. Det sker efter anmodning fra Ikast Vandforsyning, der ønsker at opføre et mere funktionelt og moderniseret vandværk som

erstatning for det eksisterende vandværk på Kildevej, Kildeværket. Det nye vandværk vil ikke etablere nye borer, men vil modtage vand fra de 4 eksisterende borer i Gludsted Plantage.

Der er særligt i lokalplanen lagt vægt på, at den nye bebyggelse skal tilpasse sig den eksisterende, omkringliggende bebyggelse, samt at planområdet får et grønt udtryk.

Planområdet er delt op i tre delområder. Delområde 1, som omfatter lokalplanområdets centrale del, skal anvendes til vandværkets primære bebyggelse. Her er udlagt 2 byggefelter med bestemmelser om bygnings- og facadehøjder for at sikre, at vandværkets bebyggelse bedst muligt kan blive tilpasset den omkringliggende bebyggelse. Delområde 2, som omfatter lokalplanområdets sydlige del, skal primært anvendes til udendørs opholds- og friareal. Delområde 3, som er placeret i lokalplanområdets nordlige del, skal primært anvendes til grønt område.



Illustrationsplanen viser bygherres aktuelle ønsker til et muligt projekt. Nord er til højre.

Lokalplanen er med til at sikre, at trafikikkerheden i nørområdet bibeholdes ved at fastsætte bestemmelser for vejadgang via Nordlysvej og Ved Banen til hhv. den lette og tunge trafik.

Derudover sikrer lokalplanen, at administrationsbygningen bliver skærmet mod støj fra den nærliggende jernbane, og samtidig fungerer bygningerne som afskærmning for de udlagte udendørs opholds- og friarealer. Der er ydermere fastsat bestemmelser angående materialer, belysning og skilte.

Lokalplanen stiller krav om etablering af et beplantningsbælte langs lokalplanområdets afgrænsning mod syd, øst og vest. Beplantningsbæltet tilfører et grønt element til området og fungerer samtidig som en afskærmning mod det eksisterende erhvervsområde.

Da lokalplanområdets terræn er skrånende, er det nødvendigt, at lokalplanen sikrer mulighed for en større terrænregulering end standarden på +/- 0,5 meter.

Ved realisering af lokalplanen skal området spildevandskloakeres, hvilket vil sige, at tag- og overfladevand aktivt skal håndteres på egen grund. Bygherre har udarbejdet en vandhåndteringsplan der redegør for håndteringen af overfladevand på grunden.

Teknik og Miljø vurderer, at opførelsen af et vandværk ikke vil få negative konsekvenser for det eksisterende erhvervsområde eller skabe risiko for uacceptabel støj eller luftforurening for de nærliggende boligområder. Støjen fra vandværkets egen drift bliver i overvejende grad optaget i bygningen, for dermed også at afskærme deres egen administrationsbygning for støj.

Lokalplan nr. 459 er i overensstemmelse med Ikast-Brande Kommuneplan 2025-2037, som allerede har udlagt lokalplanområdet til teknisk anlæg. Vedtagelsen af Lokalplan nr. 459 vil ophæve den del af den nuværende Lokalplan nr.

119, som ligger indenfor det nye planområde.

Indsendte hørings svar og vurdering af hørings svarene

Høringsperioden er nu overstået, og der er kommet ét hørings svar fra Brand & Redning Midtvest.

I hørings svaret er der bemærkninger til følgende:

- Der er i lokalplanens redegørelse nævnt, at vejadgangene afgrænses med bomme. Her henleder man opmærksomheden på redningsberedskabets indsatsmuligheder og adgangsmuligheder, og at spærringerne skal udføres i henhold til gældende lovgivning, herunder Byggeloven.
- Der gøres opmærksom på, at der skal være friareal nok til køretøjerne inde på arealet.
- Ydermere gøres der opmærksom på, at idet der skal opføres et teknisk anlæg i form af et vandværk, er anlægget omfattet af beredskabslovens bestemmelser herunder tekniske forskrifter for gasser, brandfarlige og brandbare væsker og/eller brandbare faste stoffer.

Hørings svaret fremgår i dets fulde omfang i et bilag til dagsordenpunktet.

Teknik og Miljø har forelagt Ikast Vandforsyning ovennævnte bemærkninger. Ikast Vandforsyning har meldt tilbage, at de opfylder alle forskrifterne.

Teknik og Miljø vurderer, at hørings svaret bør tages til efterretning, men ikke giver anledning til ændringer i lokalplanen. Derfor anbefaler Teknik og Miljø, at lokalplanen bliver vedtaget endeligt uden ændringer.

Udvalget skal tage stilling til følgende

Udvalget skal beslutte, om Lokalplan nr. 459 kan blive vedtaget endeligt uden ændringer.

Planlægnings- og lovgivningsmæssige forhold

En lokalplan er en fysisk plan, der fastlægger de fremtidige forhold inden for lokalplanens område. Byrådet kan gennem lokalplanen fastlægge juridisk bindende bestemmelser for, hvordan arealer, nye bygninger, beplantning, veje, stier m.m. skal placeres og udformes inden for lokalplanens afgrænsning. Lokalplanen indebærer ikke handlepligt, men ejere og brugere af en ejendom skal i forbindelse med nyt byggeri og anlæg overholde planens bestemmelser. En lokalplan er ikke til hinder for, at eksisterende, lovlige forhold kan fortsætte som hidtil. En lokalplan må ikke være i uoverensstemmelse med kommuneplanen.

Lokalplanen er udarbejdet efter Planlovens § 13 og er i overensstemmelse med Ikast-Brand Kommuneplan 2025-2037. I lokalplanen er der redegjort nærmere for anvendelse, placering og udformning af ny bebyggelse, terrænregulering, parkeringsarealer, beplantningsbælter samt vejadgange.

Hele planområdet ligger inden for en skovbyggelinje, der kastes fra fredskovsarealerne mod nord. En realisering af lokalplanen forudsætter, at der søges om dispensation fra skovbyggelinjen.

Lokalplanen er omfattet af loven om miljøvurdering af planer og programmer og af konkrete projekter (VVM). Planen er derfor blevet screenet med det resultat, at den ikke skal miljøvurderes. Det er vurderet, at realiseringen af lokalplanen ikke vil få væsentlig indvirkning på miljøet. Begrundelsen fremgår af lokalplanen. Afgørelsen om ikke at miljøvurdere lokalplanen er truffet på baggrund af en screening af miljøfaktorer i overensstemmelse med det brede miljøbegreb i miljøvurderingsbekendtgørelsen. Det betyder, at man i et screeningskema har forholdt sig til de nødvendige miljø- og naturforhold.

Udvalget har følgende muligheder

1. at vedtage lokalplanen uden ændringer
2. at vedtage lokalplanen med ændringer, som ikke kræver en fornyet planproces. Det vil sige, uden at ændre på planens hovedformål eller ændre væsentligt i planens øvrige indhold
3. at forkaste lokalplanen, fordi den ikke længere er i overensstemmelse med Byrådets ønsker for området. Byrådet har dog allerede udlagt området til teknisk anlæg i den gældende kommuneplan. Som konsekvens heraf bør Byrådet ændre kommuneplanen.

Budgetmæssige konsekvenser

Ingen.

Bilag

Endelig Lokalplan 459

Høringssvar

Punkt 16: Ny cykelsti langs Skovbyvej, Ikast (E)

05.01.35-P00-4-25

Beslutning

Anbefales.

Behandlingsforløb

Udviklings- og Erhvervsudvalget 3. december 2025

Økonomi- og Planudvalget 9. december 2025

Byrådet 15. december 2025

Tidligere udvalgsbeslutninger

Beslutning fra Udviklings- og Erhvervsudvalget, den 3. december 2025, punkt 6:

Anbefales.

Indstilling

Teknik- og Stabsdirektøren indstiller, at

- der etableres enkeltrettede stier på Skovbyvej
- projektet fremrykkes til udførelse i 2026 og der frigives 1,5 mio. kr.
- ekstraomkostningerne på op til 500.000 kr. finansieres af projektet for anlæggelse af Skovbyvej

Sagsfremstilling

I budgetforliget 2026-29 er der afsat 1,5 mio. kr. til en ny cykelsti langs Skovbyvej mellem Bøgildlund og Ravnsvadparken. Projektet er planlagt til udførelse i 2027. Projektet foreslås fremrykket til udførelse i 2026. Området er fuldt udbygget, og Teknik og Miljø modtager jævnligt henvendelser om, at der er behov for etablering af stier langs vejen. Oprindeligt var det planlagt, at projektet skulle udføres med enkeltrettede cykelstier i begge sider af Skovbyvej. Det afsatte beløb på 1,5 mio. kr. er ikke indeksreguleret og det vurderes derfor ikke at kunne dække det oprindelige projekt. Udvalget skal derfor tage stilling til, hvordan cykelstien skal udformes og evt. finansieres.

På nedenstående kort ses Skovbyvej mellem Bøgildlund og Ravnsvadparken.



Kort der viser strækningen af Skovbyvej uden cykelsti.

Projekt med enkeltrettede cykelstier i begge sider af Skovbyvej

Cykelstiprojektet med enkeltrettede stier i begge sider af vejen er vist på nedenstående skitse. Ved forlængelse af de eksisterende enkeltrettede stier ved Bøgildlund opnås det mest trafiksikre projekt. Herved færdes cyklisterne i den 'rigtige' side af vejen. Dette anbefales særligt i bymæssig bebyggelse, hvor der typisk er flere sideveje der skal krydses som cyklist.



Kort der viser projekt med enkeltrettede stier.

Anlægsomkostninger til projektet med enkeltrettede stier estimeres til 1,5 - 2,0 mio. kr., inkl. etablering af en sikker krydsning, der ikke fremgår af tegningen.

Projekt med dobbeltrettet cykelsti i sydsiden af Skovbyvej

Som alternativ til enkeltrettede stier, kan projektet udformes med en dobbeltrettet cykelsti i sydsiden af Skovbyvej som vist på skitsen nedenfor.



Kort der viser projekt med dobbeltrettet sti.

Anlægsomkostninger til projektet med en dobbeltrettet sti estimeres til 1,0-1,5 mio. kr. inkl. etablering af en sikker krydsning, der ikke fremgår af tegningen.

Teknik og Miljø anbefaling

Da der i forvejen er enkeltrettede stier på strækningen øst for Skovbyvej, anbefaler Teknik og Miljø, at denne udformning forlænges langs Skovbyvej. Derved opnås et ensartet forløb på hele strækningen. Samtidig er denne løsning den mest fordelagtige i forhold til trafiksikkerhed.

Det oprindelige projekt for anlæggelsen af Skovbyvej er ikke endeligt afsluttet og der resterer ca. 800.000 kr. Den ekstra økonomi, der er nødvendigt til etablering af enkeltrettede cykelstier vil kunne afholdes under dette projekt, der også har finansieret forberedelsen til etablering af stierne.

Budgetmæssige konsekvenser

Beløbet på 1,5 mio. kr., der er budgetlagt i 2027 fremrykkes til 2026 og beløbet frigives.

Punkt 17: Principvedtagelse af omlægningsplan for Randers Fjord (E)

06.02.00-A00-9-24

Beslutning

Anbefales.

Behandlingsforløb

Klima-, Natur- og Bæredygtighedsudvalget 3. december 2025

Økonomi- og Planudvalget 9. december 2025

Byrådet 15. december 2025

Tidligere udvalgsbeslutninger

Beslutning fra Klima-, Natur- og Bæredygtighedsudvalget, den 3. december 2025, punkt 2:

Anbefales.

Andreas Würtz deltog ikke i behandlingen af dette punkt pga. afbud.

Indstilling

Teknik- og Stabsdirektøren indstiller, at

- Byrådet principvedtager den del af omlægningsplanen for Randers Fjord, der er placeret i Ikast-Brande Kommune

Sagsfremstilling

Med Aftale om et Grønt Danmark (24. juni 2024), Implementeringsaftalen (18. november 2024) og rammeaftalen mellem Ministeriet for Grøn Trepert og KL (13. december 2024) fik kommunerne ansvar for at organisere 23 lokale treparter – én for hvert hovedvandopland.

Ikast-Brande Kommune indgår i fire lokale treparter:

- Lokal Trepert Ringkøbing Fjord
- Lokal Trepert Nissum Fjord
- Lokal Trepert Limfjord
- Lokal Trepert Randers Fjord

De lokale treparter er samarbejdsorganer, som skal drøfte, koordinere og tænke i helheder på tværs. De lokale treparter er altså ikke myndigheder.

De lokale treparter blev nedsat den 1. februar 2025 og har udarbejdet forslag til omlægningsplaner, som skal principvedtages hos kommunerne senest 31. december 2025.

En principvedtagelse indebærer ikke en juridisk eller økonomisk forpligtelse til konkrete projekter, men tilslutning til de overordnede principper for planens retning og gennemførelse. Principvedtagelsen er derfor ikke bindende, men er en tilkendegivelse fra kommunen om, at der arbejdes videre med omlægningsindsatsen ud fra de principper, som den lokale trepart har udarbejdet. De enkelte projekter vil skulle myndighedsbehandles og opnå nødvendig godkendelse, når de bliver konkrete.

Formål og indhold

Formålet med en omlægningsplan er, at:

- reducere kvælstofudledning til vandmiljøet
- bidrage til at nedbringe udledningen af drivhusgasser ved udtagning af i alt 140.000 ha lavbundsjord inden 2030.

Omlægningsplanen er et dynamisk katalog over mulige projekter, som løbende kan justeres og opdateres i takt med, at der fremkommer ny viden og gennemføres lodsejerdialog. Omlægningsplanen består af projekter, som kan være på forskellige stadier – fra skitsestadiet til projekter, der har opnået tilsagn om tilskud til gennemførelse.

I 2026 fortsætter arbejdet med omlægningsplaner for skovrejsning, større sammenhængende naturområder og grundvandsbeskyttelse mv.

Randers Fjord

Repræsentanter fra Landboforeningen Kronjylland, Landboforeningen Midtjylland, Danmarks Naturfredningsforening, Naturstyrelsen og de 13 kommuner i vandoplandet til Randers Fjord har deltaget i Lokal Trepert Randers Fjord. Lokal Trepert Randers Fjord har udarbejdet et principdokument, jævnfør bilag 1, der er anvendt som grundlag for udarbejdelsen af omlægningsplanen.

Der er et samlet kvælstofindsatsbehov på 305 tons N/år for vandoplandet til Randers Fjord. Lokal Trepert Randers Fjord foreslår med omlægningsplanen potentielle projekter, som samlet har en beregnet kvælstofreduktion på 869 tons N/år, jævnfør bilag 2.

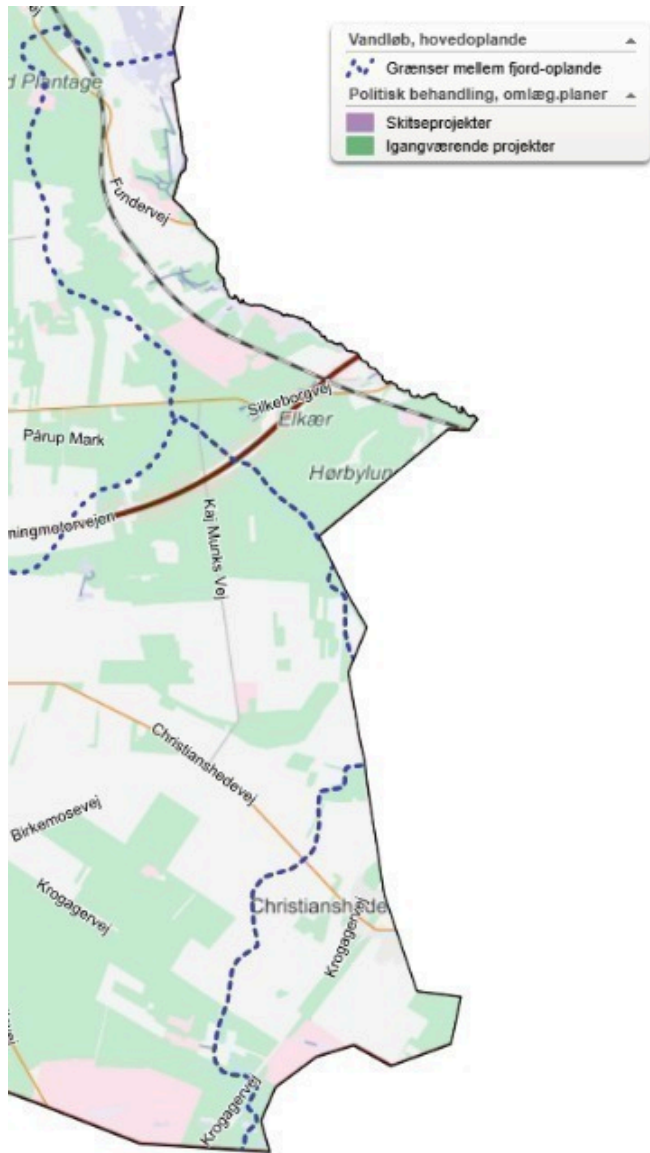
Der er et samlet nationalt mål om at udtage 140.000 ha kulstofrige lavbundslande inkl. randarealer på landsplan frem mod 2030. Der er ifølge Styrelsen for Grøn Arealomlægning og Vandmiljø et samlet potentiale for at udtage 16.404 ha lavbundsland i oplandet til Randers Fjord. Lokal Trepert Randers Fjord foreslår med omlægningsplanen, at der samlet på tværs af kommunerne medtages 16.233 ha i omlægningsplanen, hvoraf 55% er randarealer og 45% tørvearealer, jævnfør bilag 2.

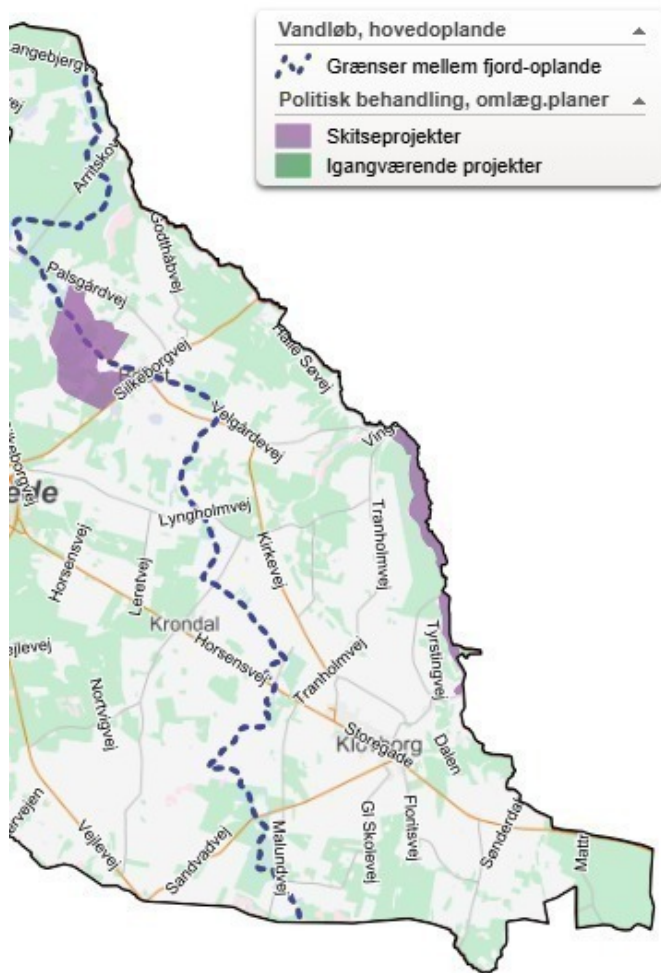
Der er redegjort for baggrunden for, at omlægningsplanen overstiger indsatsbehovet, i det notat, der er vedlagt som bilag 3. Styrelsen for Grøn Arealomlægning og Vandmiljø har den 15. september 2025 verificeret omlægningsplanen for Lokal Trepert Randers Fjord, som er en del af kystvandgruppen Hevring Bugt. Dette er sket med følgende generelle bemærkninger, som er relevante for Ikast-Brande Kommune: ”Planen opfylder indsatsbehovet i kystvandgruppen Hevring Bugt. Effekten er opgjort i MARS og vurderes plausibelt. Omlægningsplanen indeholder ingen skitseprojekter for minivådområder. Der er vedlagt bilag som redegør for, hvorfor omlægningsplanen i betydelig grad overstiger indsatsbehovet.” MARS er en it-plattform, som omlægningsplanerne bliver indberettet i. Bekræftelse fra Styrelsen for Grøn Arealomlægning og Vandmiljø på verificeringen er vedlagt som bilag 4.

Lokal Trepert Randers Fjord har besluttet, at det tværkommunale projekt Gudenåplanen indarbejdes i arbejdet med omlægningsplanen, uden at det tæller med i opfyldelsen af kravene i regi af aftalerne om et Grønt Danmark. Kommunerne har med indarbejdelsen ønsket at synliggøre de store potentialer, der ligger i Gudenåplanen som en samlende naturplan for Gudenådalen og Randers Fjord. Der indgår ikke arealer i Gudenåplanen i Ikast-Brande Kommune.

Ikast-Brande Kommune

Oplandet til Randers Fjord udgør 6 % af Ikast-Brande Kommunes areal. Omlægningsplanen for de dele af oplandet til Randers Fjord, der ligger i Ikast-Brande Kommune fremgår af kortudsnittene nedenfor.





Kortudsnit: Skitseprojekter i omlægningsplanen for Randers Fjord er markeret med lilla. Der er ingen skitseprojekter eller igangværende projekter i den del af oplandet til Randers Fjord, der ligger ved Christianshede og Hørbylunde Bakker. Et skitseprojekt ved Boest Mose strækker sig mod vest over vandskellet til Ringkøbing Fjord.

Der er i Ikast-Brande Kommune i oplandet til Randers Fjord skitseret projekter på i alt 108 ha, hvoraf 60 ha er lavbundsjord med et kulstofindhold på 6 % eller mere. Der indgår 31 % landbrugsjord i om drift, 11 % landbrugsjord med permanent græs og 56 % beskyttet natur i omlægningsplanen.

Et skitseprojekt skal gennemføres i samarbejde med Horsens Kommune. Et par mindre private projekter med permanent ekstensivering i Ikast-Brande Kommune fremgår ikke af kortene, men tæller med i den samlede effekt. Et kort, der viser alle lavbunds- og vådområdeprojekter, der indgår i omlægningsplaner i Ikast-Brande Kommune, er vedlagt i bilag 5.

Projekterne understøtter både nationale klima- og miljømål samt Ikast-Brande Kommunes klimaplan og Natur- og Biodiversitetspolitik. Omlægningsplanen bidrager endvidere til udmøntningen af Ikast-Brande Kommunes Strategi for Arealanvendelse, og en realisering af omlægningsplanen vil kunne bidrage til opfyldelsen af den nationale målsætning om, at der skal være mere natur i Danmark.

Høring og dialog

Ikast-Brande Kommune har orienteret alle ca. 1.250 lodsejere med arealer berørt af omlægningsplaner i Ikast-Brande Kommune med brev i begyndelsen af oktober 2025. Ikast-Brande Kommune holdt i samarbejde med udtagningskonsulenterne, Jysk Landboforening, Herning-Ikast Landboforening, Familielandbruget VEST-Jylland og Danmarks Naturfredningsforening informationsmøder om omlægningsplanerne den 27. oktober 2025. Her deltog i alt ca. 380 personer.

Tidsperspektiv

Når omlægningsplanen er principvedtaget af alle kommunalbestyrelser i den lokale trepart, publicerer Viborg Kommune som sekretariatskommune omlægningsplanen i MARS, så omlægningsplanen bliver offentligt tilgængelig. Kommunerne skal i samarbejde med de lokale trepartter efter principvedtagelsen i 2025 og frem mod 2030 sikre en løbende opdatering af omlægningsplanen.

Budgetmæssige konsekvenser

Ingen.

Bilag

1. Rammer og principper for arbejdet i Lokal Trepert Randers Fjord
2. Følgrebrev til omlægningsplanen for Lokal Trepert Randers Fjord
3. Bemærkninger til omlægningsplanen
4. Verificering af omlægningsplan
5. Samlet kort over omlægningsplaner Ikast-Brande Kommune

Punkt 18: Principvedtagelse af omlægningsplan for Limfjorden (E)

06.02.00-A00-8-24

Beslutning

Anbefales.

Behandlingsforløb

Klima-, Natur- og Bæredygtighedsudvalget 3. december 2025

Økonomi- og Planudvalget 9. december 2025

Byrådet 15. december 2025

Tidligere udvalgsbeslutninger

Beslutning fra Klima-, Natur- og Bæredygtighedsudvalget, den 3. december 2025, punkt 3:

Anbefales.

Andreas Wartz deltog ikke i behandlingen af dette punkt pga. afbud.

Indstilling

Teknik- og Stabsdirektøren indstiller, at

- Byrådet principvedtager den del af omlægningsplanen for Limfjorden, der er placeret i Ikast-Brande Kommune

Sagsfremstilling

Med Aftale om et Grønt Danmark (24. juni 2024), Implementeringsaftalen (18. november 2024) og rammeaftalen mellem Ministeriet for Grøn Trepert og KL (13. december 2024) fik kommunerne ansvar for at organisere 23 lokale treparter – én for hvert hovedvandopland.

Ikast-Brande Kommune indgår i fire lokale treparter:

- Lokal Trepert Ringkøbing Fjord
- Lokal Trepert Nisum Fjord
- Lokal Trepert Limfjord
- Lokal Trepert Randers Fjord

De lokale treparter er samarbejdsorganer, som skal drifte, koordinere og tænke i helheder på tværs. De lokale treparter er altså ikke myndigheder.

De lokale treparter blev nedsat den 1. februar 2025 og har udarbejdet forslag til omlægningsplaner, som skal principvedtages hos kommunerne senest 31. december 2025.

En principvedtagelse indebærer ikke en juridisk eller økonomisk forpligtelse til konkrete projekter, men tilslutning til de overordnede principper for planens retning og gennemførelse. Principvedtagelsen er derfor ikke bindende, men er en tilkendegivelse fra kommunen om, at der arbejdes videre med omlægningsindsatsen ud fra de principper, som den lokale trepart har udarbejdet. De enkelte projekter vil skulle myndighedsbehandles og opnå nødvendig godkendelse, når de bliver konkrete.

Formål og indhold

Formålet med en omlægningsplan er, at:

- reducere kvælstofudledning til vandmiljøet

- bidrage til at nedbringe udledningen af drivhusgasser ved udtagning af i alt 140.000 ha lavbundsjord inden 2030.

Omlægningssplanen er et dynamisk katalog over mulige projekter, som l ,bende kan justeres og opdateres i takt med, at der fremkommer ny viden og gennemf ,res lodsejerdialog. Oml ,gningssplanen best ,r af projekter, som kan v ,re p , forskellige stadier  , fra skitsestadiet til projekter, der har opn ,t tilsagn om tilskud til gennemf ,relse.

I 2026 forts ,tter arbejdet med oml ,gningssplaner for skovrejsning, st ,re sammenh ,ngende naturomr ,der og grundvandsbeskyttelse mv.

Limfjorden

Repr ,sentanter fra Agilix, Fjordland, Danmarks Naturfredningsforening, Naturstyrelsen og de 18 kommuner i vandoplandet til Limfjorden har udgjort Lokal Trepert Limfjorden. Lokal Trepert Limfjorden foresl ,r med oml ,gningssplanen potentielle projekter, der for 7 af 8 delvandoplande d ,kker indsatsbehovet for kv ,lstofreduktion. For Thisted Bredning  , som Ikast-Brande Kommunes arealer ikke afvander til  , er der planlagt for 74 % m ,lopfyldelse.

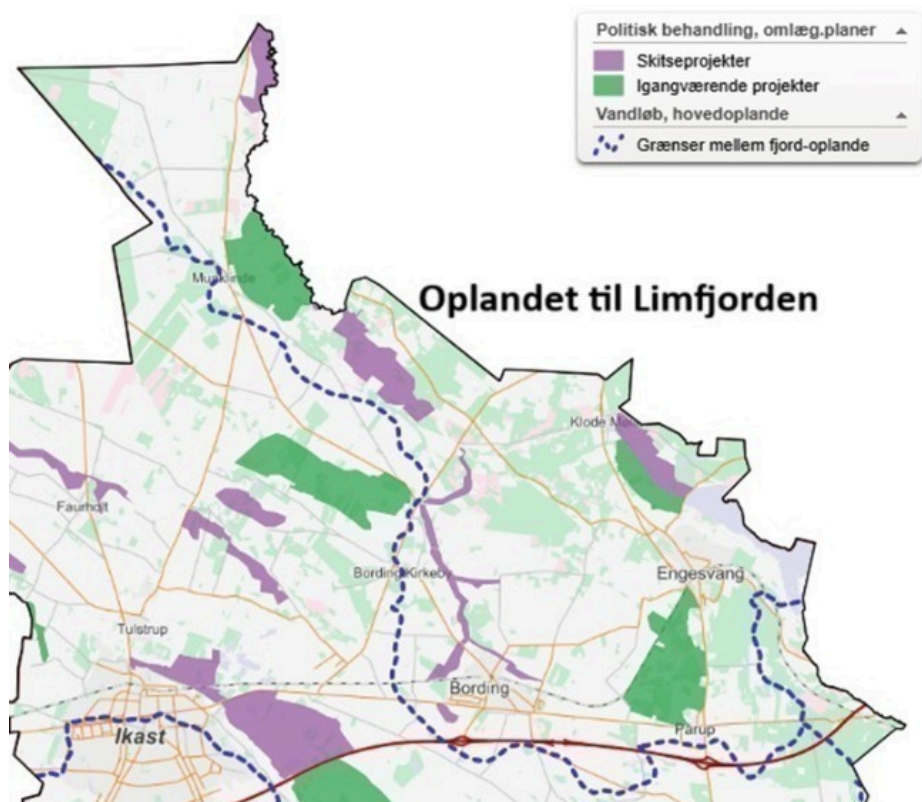
Oml ,gningssplanen for Limfjorden er blevet verificeret af Styrelsen for Gr ,n Arealoml ,gning og Vandmilj , inden oml ,gningssplanen blev godkendt i Lokal Trepert Limfjorden. Lokal Trepert Limfjorden har udarbejdet et f ,lgebrev til verificeringen med bem ,rkninger i forhold til indtegning og anvendelse af virkemidler. F ,lgebrevet er vedlagt som bilag 1.

Styrelsen for Gr ,n Arealoml ,gning og Vandmilj , har den 29. oktober 2025 verificeret oml ,gningssplanen for Lokal Trepert Limfjorden. Til grund for verificeringen ligger en faglig og teknisk gennemgang af det indsendte, herunder at virkemidler og effekter er anvendt plausibelt. Bekr ,ftelse fra Styrelsen for Gr ,n Arealoml ,gning og Vandmilj , p , verificeringen er vedlagt som bilag 2.

Styrelsen for Gr ,n Arealoml ,gning og Vandmilj , g ,r opm ,rksom p , at de som led i den kommende afrapportering til departementet i Ministeriet for Gr ,n Trepert vil videregive bem ,rkninger om, at Thisted Bredning har planlagt for 74% m ,lopfyldelse, og at Danmark Naturfredningsforening ikke mener, at planen kan godkendes i sin nuv ,rende form, da der ikke er 100% m ,lopfyldelse i alle delvandoplande. Danmarks Naturfredningsforening gav dog p , m ,det i Lokal Trepert Limfjorden den 6. november 2025 tilsagn om, at de bakker op om den udarbejdede og verificerede oml ,gningssplan for Limfjorden. De foruds ,tter imidlertid, at treparten og kommunerne fremadrettet i h ,jere grad arbejder for at implementere natur og drikkevand i plan og realisering.

Ikast-Brande Kommune

Oplandet til Limfjorden udg ,r 12 % af Ikast-Brande Kommunes areal. Oml ,gningssplanen for de dele af oplandet til Limfjorden, der ligger i Ikast-Brande Kommune fremg ,r af kortudsnittet nedenfor. 



Kortudsnit: Skitseprojekter (lilla) og igangværende projekter (grøn) i omlægningsplanen for Limfjorden.

Der er i Ikast-Brande Kommune i oplandet til Limfjorden skitseret projekter på i alt 1.123 ha, hvoraf 402 ha er lavbundsjord med et kulstofindhold på 6 % eller mere. Der indgår 31 % landbrugsjord i omdrift og 21 % landbrugsjord med permanent græs i omlægningsplanen. Cirka 46 % af arealet er beskyttet natur.

Flere projekter skal ske i samarbejde med Viborg Kommune. Et par mindre private projekter med permanent ekstensivering i Ikast-Brande Kommune fremgår ikke af kortet ovenfor, men tæller med i den samlede effekt. Et kort, der viser alle lavbunds- og vådområdep projekter, der indgår i omlægningsplaner i Ikast-Brande Kommune er vedlagt i bilag 3.

Projekterne understøtter både nationale klima- og miljømål samt Ikast-Brande Kommunes klimaplan og Natur- og Biodiversitetspolitik. Omlægningsplanen bidrager endvidere til udmøntningen af Ikast-Brande Kommunes Strategi for Arealanvendelse, og en realisering af omlægningsplanen vil kunne bidrage til opfyldelsen af den nationale målsætning om, at der skal være mere natur i Danmark.

Høring og dialog

Ikast-Brande Kommune har orienteret alle ca. 1.250 lodsejere med arealer berørt af omlægningsplaner i Ikast-Brande Kommune med brev i begyndelsen af oktober 2025. Ikast-Brande Kommune holdt i samarbejde med udtagningskonsulenterne, Jysk Landboforening, Herning-Ikast Landboforening, Familielandbruget VEST-Jylland og Danmarks Naturfredningsforening informationsmøder om omlægningsplanerne den 27. oktober 2025. Her deltog i alt ca. 380 personer.

Tidsperspektiv

Når omlægningsplanen er principvedtaget af alle kommunalbestyrelser i den lokale trepart, publicerer Limfjordsrådets sekretariat som sekretariat for Lokal Trepart Limfjord omlægningsplanen i MARS, så omlægningsplanen bliver offentligt tilgængelig. Kommunerne skal i samarbejde med de lokale treparter efter principvedtagelsen i 2025 og frem mod 2030 sikre en løbende opdatering af omlægningsplanen.

Å

Budgetmæssige konsekvenser

Ingen.

Bilag

1 Bemærkninger til indtegning og anvendelse af virkemidler

2 Verificering af omlægningsplan Limfjord

3 Samlet kort over omlægningsplaner IBK

Punkt 19: Principvedtagelse af omlægningsplan for Nissum Fjord (E)

06.02.00-A00-7-24

Beslutning

Anbefales.

Behandlingsforløb

Klima-, Natur- og Bæredygtighedsudvalget 3. december 2025

Økonomi- og Planudvalget 9. december 2025

Byrådet 15. december 2025

Tidligere udvalgsbeslutninger

Beslutning fra Klima-, Natur- og Bæredygtighedsudvalget, den 3. december 2025, punkt 4:

Anbefales.

Andreas Würtz deltog ikke i behandlingen af dette punkt pga. afbud.

Indstilling

Teknik- og Stabsdirektøren indstiller, at

- Byrådet principvedtager den del af omlægningsplanen for Nissum Fjord, der er placeret i Ikast-Brande Kommune

Sagsfremstilling

Med Aftale om et Grønt Danmark (24. juni 2024), Implementeringsaftalen (18. november 2024) og rammeaftalen mellem Ministeriet for Grøn Trepert og KL (13. december 2024) fik kommunerne ansvar for at organisere 23 lokale treparter – én for hvert hovedvandopland.

Ikast-Brande Kommune indgår i fire lokale treparter:

- Lokal Trepert Ringkøbing Fjord
- Lokal Trepert Nissum Fjord
- Lokal Trepert Limfjord
- Lokal Trepert Randers Fjord

De lokale treparter er samarbejdsorganer, som skal drøfte, koordinere og tænke i helheder på tværs. De lokale treparter er altså ikke myndigheder.

De lokale treparter blev nedsat den 1. februar 2025 og har udarbejdet forslag til omlægningsplaner, som skal principvedtages hos kommunerne senest 31. december 2025.

En principvedtagelse indebærer ikke en juridisk eller økonomisk forpligtelse til konkrete projekter, men tilslutning til de overordnede principper for planens retning og gennemførelse. Principvedtagelsen er derfor ikke bindende, men er en tilkendegivelse fra kommunen om, at der arbejdes videre med omlægningsindsatsen ud fra de principper, som den lokale trepart har udarbejdet. De enkelte projekter vil skulle myndighedsbehandles og opnå nødvendig godkendelse, når de bliver konkrete.

Formål og indhold

Formålet med en omlægningsplan er, at:

- reducere kvælstofudledning til vandmiljøet
- bidrage til at nedbringe udledningen af drivhusgasser ved udtagning af i alt 140.000 ha lavbundsjord inden 2030.

Omlægningsplanen er et dynamisk katalog over mulige projekter, som løbende kan justeres og opdateres i takt med, at der fremkommer ny viden og gennemføres lodsejerdialog. Omlægningsplanen består af projekter, som kan være på forskellige stadier – fra skitsestadiet til projekter, der har opnået tilsagn om tilskud til gennemførelse.

I 2026 fortsætter arbejdet med omlægningsplaner for skovrejsning, større sammenhængende naturområder og grundvandsbeskyttelse mv.

Nissum Fjord

Repræsentanter fra Landbrug & Fødevarer, Danmarks Naturfredningsforening, Naturstyrelsen og de 7 kommuner i vandoplandet til Nissum Fjord har udgjort Lokal Trepert Nissum Fjord. Lokal Trepert Nissum Fjord har udarbejdet et følgebrev til omlægningsplanen med notater, der er vedlagt som bilag 1, 2 og 3.

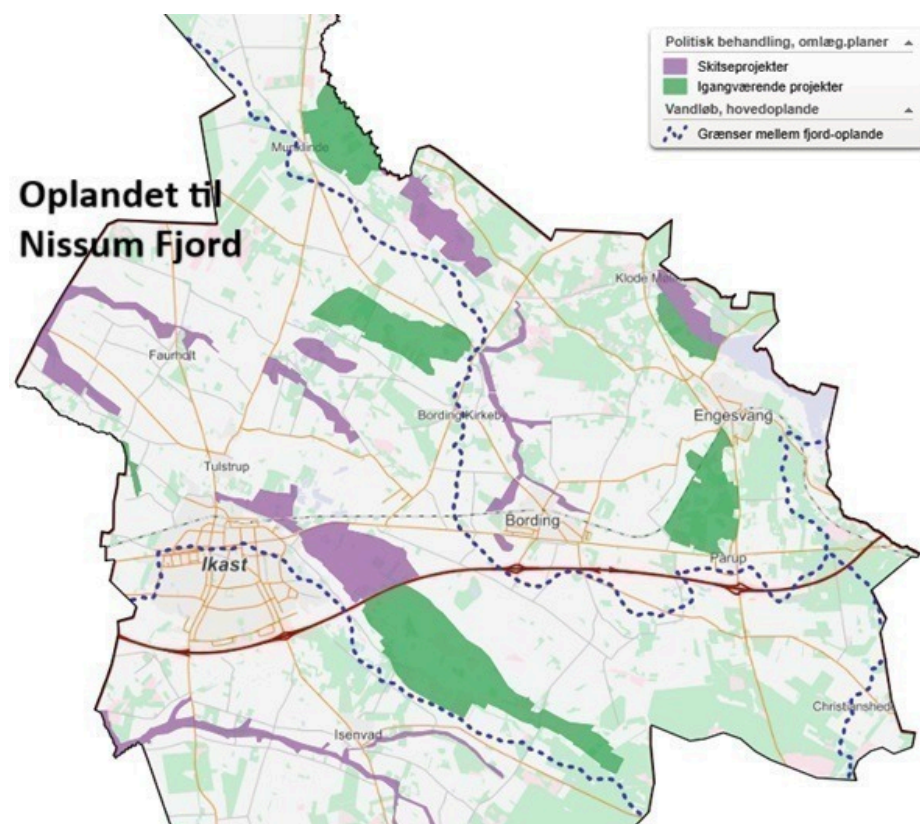
Der er et samlet kvælstofindsatsbehov på 645 tons N/år for vandoplandet til Nissum Fjord. Lokal Trepert Nissum Fjord foreslår med omlægningsplanen potentielle projekter, som samlet har en beregnet kvælstofreduktion på 755 tons N/år, jævnfør bilag 2.

Styrelsen for Grøn Arealomlægning og Vandmiljø har den 24. oktober 2025 verificeret omlægningsplanen for Lokal Trepert Nissum Fjord, som er en del af kystvandgruppen Vesterhav Nord. Dette er sket med følgende generelle bemærkninger, som er relevante for Ikast-Brande Kommune: ”I omlægningsplanen er der planlagt for mere end kvælstofindsatsbehovet. Effekter er opgjort i MARS og vurderes plausibel. Der er ikke konstateret overlappende projekter af betydning for effektopgørelsen. Planen indeholder ikke skitseprojekter for minivådområder”.

MARS er en it-plattform, som omlægningsplanerne bliver indberettet i. Bekræftelse fra Styrelsen for Grøn Arealomlægning og Vandmiljø på verificeringen er vedlagt som bilag 4.

Ikast-Brande Kommune

Oplandet til Nissum Fjord udgør 18 % af Ikast-Brande Kommunes areal. Omlægningsplanen for de dele af oplandet til Nissum Fjord, der ligger i Ikast-Brande Kommune fremgår af kortudsnittet nedenfor.



Kortudsnit: Skitseprojekter (lilla) og igangværende projekter (grøn) i omlægningsplanen for Nissum Fjord.

Der er i Ikast-Brande Kommune i oplandet til Nissum Fjord skitseret projekter på i alt 1.810 ha, hvoraf 516 ha er lavbundsjord med et kulstofindhold på 6 % eller mere. Der indgår 40 % landbrugsjord i omdrift, 31 % landbrugsjord med permanent græs i omlægningsplanen. Cirka 25 % af arealet er beskyttet natur.

Flere projekter skal gennemføres i samarbejde med Herning Kommune. Et par mindre private projekter med permanent ekstensivering og skovrejsning i Ikast-Brande Kommune fremgår ikke af ovenstående kort, men tæller med i den samlede effekt. Et kort, der viser alle lavbunds- og vådområdeprojekter, der indgår i omlægningsplaner i Ikast-Brande Kommune, er vedlagt i bilag 5.

Projekterne understøtter både nationale klima- og miljømål samt Ikast-Brande Kommunes klimaplan og Natur- og Biodiversitetspolitik. Omlægningsplanen bidrager endvidere til udmøntningen af Ikast-Brande Kommunes Strategi for Arealanvendelse, og en realisering af omlægningsplanen vil kunne bidrage til opfyldelsen af den nationale målsætning om, at der skal være mere natur i Danmark.

Høring og dialog

Ikast-Brande Kommune har orienteret alle ca. 1.250 lodsejere med arealer berørt af omlægningsplaner i Ikast-Brande Kommune med brev i begyndelsen af oktober 2025. Ikast-Brande Kommune holdt i samarbejde med udtagningskonsulenterne, Jysk Landboforening, Herning-Ikast Landboforening, Familielandbruget VEST-Jylland og Danmarks Naturfredningsforening informationsmøder om omlægningsplanerne den 27. oktober 2025. Her deltog i alt ca. 380 personer.

Tidsperspektiv

Når omlægningsplanen er principvedtaget af alle kommunalbestyrelser i den lokale trepart, publicerer Holstebro Kommune som sekretariatskommune omlægningsplanen i MARS, så omlægningsplanen bliver offentligt tilgængelig. Kommunerne skal i samarbejde med de lokale treparter efter principvedtagelsen i 2025 og frem mod 2030 sikre en løbende opdatering af omlægningsplanen.

Budgetmæssige konsekvenser

Ingen.

Bilag

- 1 Følgebrev fra Lokal Trepert Nisum Fjord
- 2 Notat om Omlægningsplan Nisum 2025
- 3 Kystvandgrupperapport Vesterhav Nord
- 4 Verificering af omlægningsplan Nisum
- 5 Samlet kort over omlægningsplaner IBK

Punkt 20: Principvedtagelse af omlægningsplan for Ringkøbing Fjord (E)

06.02.00-A00-6-24

Beslutning

Anbefales.

Behandlingsforløb

Klima-, Natur- og Bæredygtighedsudvalget 3. december 2025

Økonomi- og Planudvalget 9. december 2025

Byrådet 15. december 2025

Tidligere udvalgsbeslutninger

Beslutning fra Klima-, Natur- og Bæredygtighedsudvalget, den 3. december 2025, punkt 5:

Anbefales.

Andreas Würtz deltog ikke i behandlingen af dette punkt pga. afbud.

Indstilling

Teknik- og Stabsdirektøren indstiller, at

- Byrådet principvedtager den del af omlægningsplanen for Ringkøbing Fjord, der er placeret i Ikast-Brande Kommune

Sagsfremstilling

Med Aftale om et Grønt Danmark (24. juni 2024), Implementeringsaftalen (18. november 2024) og rammeaftalen mellem Ministeriet for Grøn Trepert og KL (13. december 2024) fik kommunerne ansvar for at organisere 23 lokale trepartar – én for hvert hovedvandopland.

Ikast-Brande Kommune indgår i fire lokale trepartar:

- Lokal Trepert Ringkøbing Fjord
- Lokal Trepert Nissum Fjord
- Lokal Trepert Limfjord
- Lokal Trepert Randers Fjord

De lokale trepartar er samarbejdsorganer, som skal drøfte, koordinere og tænke i helheder på tværs. De lokale trepartar er altså ikke myndigheder.

De lokale trepartar blev nedsat den 1. februar 2025 og har udarbejdet forslag til omlægningsplaner, som skal principvedtages hos kommunerne senest 31. december 2025.

En principvedtagelse indebærer ikke en juridisk eller økonomisk forpligtelse til konkrete projekter, men tilslutning til de overordnede principper for planens retning og gennemførelse. Principvedtagelsen er derfor ikke bindende, men er en tilkendegivelse fra kommunen om, at der arbejdes videre med omlægningsindsatsen ud fra de principper, som den lokale trepartar har udarbejdet. De enkelte projekter vil skulle myndighedsbehandles og opnå nødvendig godkendelse, når de bliver konkrete.

Formål og indhold

Formålet med en omlægningsplan er, at:

- reducere kvælstofudledning til vandmiljøet

- bidrage til at nedbringe udledningen af drivhusgasser ved udtagning af i alt 140.000 ha lavbundsjord inden 2030.

Omlægningsplanen er et dynamisk katalog over mulige projekter, som løbende kan justeres og opdateres i takt med, at der fremkommer ny viden og gennemføres lodsejerdialog. Omlægningsplanen består af projekter, som kan være på forskellige stadier – fra skitsestadiet til projekter, der har opnået tilsagn om tilskud til gennemførelse.

I 2026 fortsætter arbejdet med omlægningsplaner for skovrejsning, større sammenhængende naturområder og grundvandsbeskyttelse mv.

Ringkøbing Fjord

Repræsentanter fra Landbrug & Fødevarer, Danmarks Naturfredningsforening, Naturstyrelsen og kommunerne i vandoplandet til Ringkøbing Fjord har udgjort Lokal Trepert Ringkøbing Fjord.

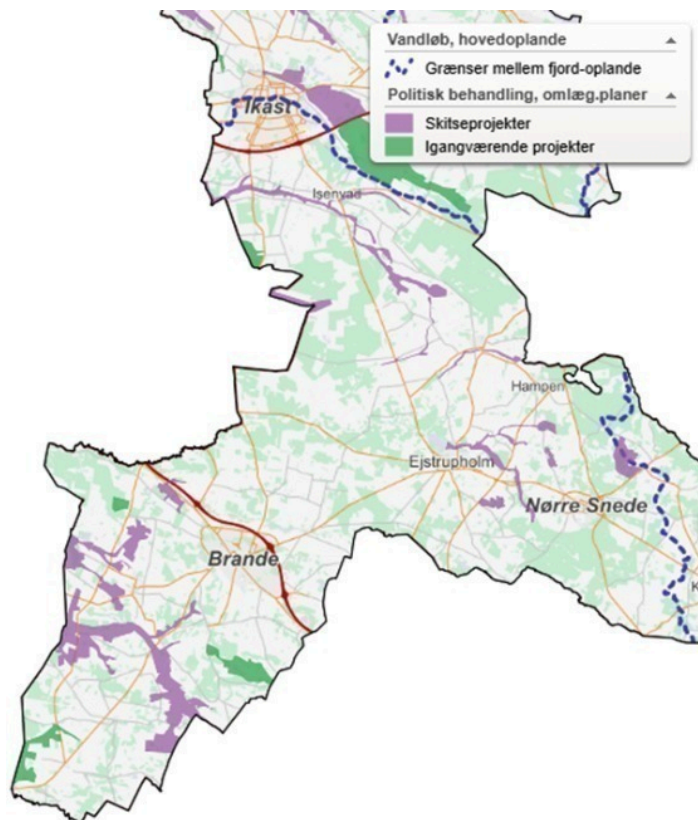
Der er et samlet kvælstofindsatsbehov på 1.686 tons N/år for vandoplandet til Ringkøbing Fjord. Lokal Trepert Ringkøbing Fjord foreslår med omlægningsplanen potentielle projekter, som samlet har en beregnet kvælstofreduktion på 2.078 tons N/år. Erfaringen fra tidligere projekter af samme type har vist, at der vil være et frafald fra skitseprojektniveau og frem mod realisering. Den Lokale Trepert for Ringkøbing Fjord har derfor valgt at udarbejde en omlægningsplan, som leverer mere end indsatsbehovet. Dette er gjort for at reducere risikoen for at skulle genbesøge lodsejere og opstarte processen igen.

Styrelsen for Grøn Arealomlægning og Vandmiljø har den 14. oktober 2025 verificeret omlægningsplanen for Lokal Trepert Ringkøbing Fjord, som er en del af kystvandgruppen Vesterhav Nord. Dette er sket med følgende generelle bemærkninger, som er relevante for Ikast-Brande Kommune: "Omlægningsplanen bidrager til målopfyldelse af indsatsbehovet i den omfattede kystvandgruppe Vesterhavet, nord. Effekten er opgjort i MARS og vurderes plausibel. Der er ikke konstateret overlappende effekter af betydning for effektopgørelsen".

MARS er en it-plattform, som omlægningsplanerne bliver indberettet i. Bekræftelse fra Styrelsen for Grøn Arealomlægning og Vandmiljø på verificeringen er vedlagt som bilag 1.

Ikast-Brande Kommune

Oplandet til Ringkøbing Fjord udgør 64 % af Ikast-Brande Kommunes areal. Omlægningsplanen for de dele af oplandet til Ringkøbing Fjord, der ligger i Ikast-Brande Kommune fremgår af kortudsnittet nedenfor.



Kortudsnit: Skitseprojekter (lilla) og igangværende projekter (grøn) i omlægningsplanen for Ringkøbing Fjord.

Der er i Ikast-Brande Kommune i oplandet til Ringkøbing Fjord skitseret projekter på i alt 2.864 ha, hvoraf 911 ha er lavbundsjord med et kulstofindhold på 6 % eller mere. Der indgår 32 % landbrugsjord i omdrift og 27 % landbrugsjord med permanent græs i omlægningsplanen. Cirka 36 % af arealet er beskyttet natur.

Flere projekter skal gennemføres i samarbejde med nabokommuner. En del mindre private projekter med permanent ekstensivering og skovrejsning i Ikast-Brande Kommune fremgår ikke af ovenstående kort, men tæller med i den samlede effekt. Et kort, der viser alle lavbunds- og vådområdeprojekter, der indgår i omlægningsplaner i Ikast-Brande Kommune, er vedlagt i bilag 2.

Projekterne understøtter både nationale klima- og miljømål samt Ikast-Brande Kommunes klimaplan og Natur- og Biodiversitetspolitik. Omlægningsplanen bidrager endvidere til udmøntningen af Ikast-Brande Kommunes Strategi for Arealanvendelse, og en realisering af omlægningsplanen vil kunne bidrage til opfyldelsen af den nationale målsætning om, at der skal være mere natur i Danmark.

Høring og dialog

Ikast-Brande Kommune har orienteret alle ca. 1.250 lodsejere med arealer berørt af omlægningsplaner i Ikast-Brande Kommune med brev i begyndelsen af oktober 2025. Ikast-Brande Kommune holdt i samarbejde med udtagningskonsulenterne, Jysk Landboforening, Herning-Ikast Landboforening, Familielandbruget VEST-Jylland og Danmarks Naturfredningsforening informationsmøder om omlægningsplanerne den 27. oktober 2025. Her deltog i alt ca. 380 personer.

Tidsperspektiv

Når omlægningsplanen er principvedtaget af alle kommunalbestyrelser i den lokale trepart, publicerer Ringkøbing-Skjern Kommune som sekretariatskommune omlægningsplanen i MARS, så omlægningsplanen bliver offentligt tilgængelig. Kommunerne skal i samarbejde med de lokale treparter efter principvedtagelsen i 2025 og frem mod 2030 sikre en løbende opdatering af omlægningsplanen.

Budgetmæssige konsekvenser

Ingen.

Bilag

1 Verificering af omlægningsplan Ringkøbing

2 Samlet kort over omlægningsplaner IBK

Punkt 21: Takster 2026 - Ikast-Brande Spildevand - godkendelse (E)

06.01.17-S55-1-24

Beslutning

Anbefales.

Behandlingsforløb

Klima-, Natur- og Bæredygtighedsudvalget 3. december 2025

Økonomi- og Planudvalget 9. december 2025

Byrådet 15. december 2025

Tidligere udvalgsbeslutninger

Beslutning fra Klima-, Natur- og Bæredygtighedsudvalget, den 3. december 2025, punkt 6:

Anbefales.

Andreas Würtz deltog ikke i behandlingen af dette punkt pga. afbud.

Indstilling

Teknik- og Stabsdirektøren indstiller, at

- Ikast-Brande Spildevand A/S' takster for 2026 godkendes

Sagsfremstilling

Bestyrelsen i Ikast-Brande Spildevand har fastsat taksterne for 2026 på møde 6. november 2025, jf. vedhæftede takstblad.

Taksterne fastsættes af selskabets bestyrelse. Taksterne for fast og variabelt vandafledningsbidrag og for tømningsordningen skal efterfølgende godkendes af Byrådet.

Byrådets godkendelseskompetence er en legalitetskontrol, dvs. kontrol af om taksterne er fastsat i overensstemmelse med lovgivningen.

Lovgrundlag:

Spildevandsforsyninger der er omfattet Vandsektorloven skal overholde den for Forsyningen fastsatte økonomisk ramme i ht. Lov om betalingsregler for spildevandsanlæg § 3 stk. 1.

Konkurrence- og Forbrugerstyrelsen har via Vandsektortilsynet fremsendt afgørelse om økonomisk ramme for Ikast-Brande Spildevand A/S for 2026.

Ifølge afgørelsen er den økonomiske ramme for 2026 fastsat til 80.975.106 kr. Den udmeldte indtægtsramme skal fremover reguleres for de tillægsberettigede omkostninger, der er i løbet af året, samt de varige tillæg fra året før, da disse ikke kendes på tidspunktet, hvor rammen bliver udmeldt. Den korrigerede økonomiske ramme for 2026 forventes at blive 85.213.037 kr.

Ikast-Brande Spildevand A/S forventer en større underdækning i 2025 pga. overgangen til den nye regulering. Underdækningen ønskes reduceret, da der forventes større udgifter til anlæg i de kommende år blandt andet pga. nye krav og ny lovgivning indenfor miljø og sikkerhed, hvilket kræver ekstra likviditet.

Ved fastsættelsen af årets takster har Ikast-Brande Spildevand A/S samtidig haft fokus på at opnå en jævn takstudvikling i de kommende år.

For at nedbringe underdækningen budgetterer Ikast-Brande Spildevand A/S i 2026 med indtægter for i alt 87.857.956 kr., hvilket er 2,6 mio. kr. over den forventede ramme.

Der budgetteres med et forventet antal m3 spildevand på 1.898.000 m3.

Indtægterne fordeler sig således:

Variabelt bidrag:		
Trin 1:	1.470.000 m3 á 41,12 kr./m3	60.446.400 kr.
Trin 2:	119.000 m3 á 32,90 kr./m3	3.914.624 kr.
Trin 3:	309.000 m3 á 16,45 kr./m3	5.082.432 kr.
Forventet tab og refusion v/vandspild		-300.000 kr. 69.143.456 kr.
Fast bidrag 13.000 stk. á 805,75 kr.		10.474.750 kr.
Tilslutningsbidrag		6.375.000 kr.
Vejbidrag fra Stat og Kommune		820.000 kr.
Særbidrag og øvrige indtægter i alt		410.750 kr.
Finansielle indtægter		634.000 kr.
Ialt		<u>87.857.956 kr.</u>

Forsyningens indtægter må ikke overstige den udmeldte indtægtsramme og skal opgøres efter "hvile-i-sig-selv"-princippet (dvs. indtægter og udgifter skal balancere over en årrække).

Efter den nye regulering kan forsyningens indtægter i en kortere årrække afvige fra den økonomiske ramme. Den akkumulerede afvigelse må dog ikke overstige en bagatelgrænse på 3% af den økonomiske ramme i mere end 4 på hinanden følgende år. Bagatelgrænsen udgør i 2026 ca. 2,6 mio. kr.

Indtægter fra tilslutningsbidrag kan periodiseres over aktivernes levetid, svarende til op til 75 år. Hvis tilslutningsbidrag periodiseres over 75 år, ændres den samlede regulatoriske indtægt til 81.647.956 kr.

Følgende takster er ændret	fra 2025	til 2026
Variabelt vandafledningsbidrag:		
Bidrag pr. m3 vandforbrug (Kr./m3) - Trin 1	37,38 kr.	41,12 kr.
Bidrag pr. m3 vandforbrug (Kr./m3) - Trin 2	29,90 kr.	32,90 kr.
Bidrag pr. m3 vandforbrug (Kr./m3) - Trin 3	14,95 kr.	16,45 kr.
Fast vandafledningsbidrag:		
Abonnement pr. spildevandsførende stik	783,12 kr.	805,75 kr.
Tilslutningsbidrag:		
Pr. boligenhed eller pr. påbegyndt 800 m2 grundareal i erhvervsområder	64.896,20 kr.	66.771,70 kr.
Ejendomme uden tilslutningsmulighed for tag- og overfladevand	38.937,72 kr.	40.063,02 kr.
Ændringen er en lovpligtig pristalsregulering efter den af Vandsektortilsynet senest fastsatte pristalskorrektion for spildevandsforsyningsselskaber.		

Takster for tømningsordningen

Tømningsordningen er ikke omfattet af ovennævnte økonomiske ramme, men skal alene fastsættes ud fra "hvile i sig selv"-princippet

Taksterne for tømningsordningen ændres:	fra 2025	til 2026
Tømning af bundfældningstanke	730,00 kr.	760,00 kr.
Forgæves kørsel	730,00 kr.	760,00 kr.
Tungt dækssel	300,00 kr.	330,00 kr.

Alle beløb er ekskl. moms.

Budgetmæssige konsekvenser

Ingen.

Bilag

Takstblad 2026

Punkt 22: Status på Den Boligsociale Visionsgruppe (E)

29.30.00-A00-9-23

Beslutning

Taget til efterretning.

Behandlingsforløb

Arbejdsmarkeds - Psykiatri- og Handicapudvalget d. 3. december 2025

Økonomi og Planudvalget d. 9. december 2025

Byrådet d. 15. december 2025

Tidligere udvalgsbeslutninger

Beslutning fra Arbejdsmarkeds-, Psykiatri- og Handicapudvalget, den 3. december 2025, punkt 1:

Taget til efterretning.

Indstilling

Direktøren for Voksenområdet indstiller, at

- orienteringen tages til efterretning.

Sagsfremstilling

Baggrund

Den Boligsociale Visionsgruppe blev etableret efter afslutningen af den boligsociale helhedsplan Fælles Fremtid på Tværs. Fælles Fremtid på Tværs var et strategisk samarbejde mellem Ikast Andelsboligforening, Bomidtvast og Ikast-Brande Kommune, der forløb i perioden 2015-2022. Samarbejdet blev støttet økonomisk af Landsbyggefonden. Efter projektets afslutning blev der indgået et boligsocialt partnerskab med fortsat fokus på udsatte boligområder og fælles problematikker, der kræver en helhedsorienteret indsats. Byrådet godkendte etableringen af den Boligsociale Visionsgruppe d. 19. juni 2023.

På udvalgmøde i Arbejdsmarkeds - Psykiatri- og Handicapudvalget d. 3. december 2025 deltager Per Dyhr, direktør for Bomidtvast. Han vil præsentere 1-2 cases angående mislighold af boliger.

Principper for samarbejdet findes i Partnerskabsaftalen fra 1. oktober 2023, hvori succeskriterierne for den Boligsociale Visionsgruppe er beskrevet (jf. bilag 1):

- Hjælpe den enkelte borger via hjælp til selvhjælp og brobygge til professionelle aktører
- Øge naboskab, trivsel og fællesskab (øge den sociale kapital)
- Forebygge mislighold af boliger
- Undgå udsættelser
- Fortsat styrke viceværter og andre medarbejderes boligsociale kompetencer

I partnerskabsaftalen står det også beskrevet, at grundtilgangen for både boligorganisationerne og kommunen vil være, at partnerskabet langt overvejende skal føre til tilpasninger af kernerdriften frem for nye indsatser eller projekter i tillæg til det bestående. Derudover står det nævnt, at Partnerskabet ikke medfører økonomiske forpligtigelser for parterne.

For mere generel viden om almene boliger i Ikast-Brande Kommune henvises til Danmarks Almene Boligers folder "Almene boliger gør Ikast-Brande Kommune bedre" (jf. bilag 2)

I det kommende afsnit gives et overblik over den Boligsociale Visionsgruppes arbejdet fra dens etablering til i dag.

Partnerskabets virke

Den Boligsociale Visionsgruppe har siden sin etablering afholdt fire møder samt en temadrøftelse, hvor fokus har været at styrke samarbejdet mellem boligorganisationerne og Ikast-Brande Kommune samt at udvikle fælles forståelse og handlemuligheder på det boligsociale område. Derefter har der været afholdt bilaterale møder mellem boligorganisationerne og Ikast-Brande Kommune.

Visionsgruppen har arbejdet med at opbygge og dele viden om hinandens arbejdsområder og rammevilkår med henblik på at fremme samarbejde på tværs og skabe gensidig forståelse for hinandens arbejdsområder. Der har eksempelvis været drøftelser af håndteringen af udsættelsestruede borgere, hvor der har pågået et arbejde med at identificere mulige indsatser til forebyggelse af udsættelserne.

Ligeledes har visionsgruppen beskæftiget sig med samarbejde om at forebygge hjemløshed i kommunen samt fulgt data fra Landsbyggefonden for at opnå overblik over beboersammensætning, uddannelsesniveau, beskæftigelse og indkomst i boligområderne.

Visionsgruppen er opmærksomme på eksterne aktører med relevans for det boligsociale område, og har derfor gensidigt orienteret hinanden om aktørerne, herunder Dansk Folkehjælps tilbud om gratis økonomisk rådgivning til borgere, Ikast-Brande Provstis diakonikoordinator samt Frivilligcenteret.

Visionsgruppen deltager desuden i eksterne aktiviteter, herunder det årlige Strategiske Forum mellem BL (Danmarks Almene Boliger) og KL (Kommunernes Landsforening), hvor der indhentes viden om nationale indsatser på det boligsociale område. Deltagelsen er frivillig for gruppens medlemmer. Derudover er visionsgruppen medlem af KL og BL's nationale partnerskab Fælles om Lokal Sundhed.

Mislighold af boliger - med casepræsentation fra Bomidtvest

Et emne, som den Boligsociale Visionsgruppe er særligt optaget af, er, hvordan beboers mislighold af deres bolig kan reduceres. Hvis boligen er en anvist ældrebolig, er det kommunen, der hæfter økonomisk for omkostningerne til istandsættelsen af boligen. Udgifterne dækkes af tomgangskontoen.

I nogle af disse misligholdte boliger lever borgere, der har behov for hjælp fra hjemmeplejen, og derfor er der set eksempler på, at kommunale medarbejdere har været i en misligholdt bolig uden at videregive information om boligens tilstand videre til boligselskaberne. Hjemmeplejen må ikke videregive oplysningen på grund af GDPR-reglerne, og heri består problematikken. Spørgsmål er derfor, hvordan boligselskaberne og Ikast-Brande Kommune bedst lovmedholdig samarbejder for at kunne reducere mislighold af boligerne.

Visionsgruppen har tidligere samarbejdet om at udarbejde et kontaktskema mellem boligorganisationerne og Ikast-Brande Kommune, der skal sikre, at aktørerne kan underrette hinanden, hvis der opstår bekymring for en beboer i boligområderne.

Visionsgruppen har også drøftet, at de fleste borgere gerne vil samarbejde og derfor forventeligt gerne vil give samtykke til hjemmehjælpen om at videregive oplysninger til viceværterne i forhold til deres bolig og sociale situation. Dette kan være en mulig løsningsmodel, der kan arbejdes videre med i Visionsgruppens kommende arbejde.

Boligorganisationerne oplever ikke kun problemstillingen i Ikast-Brande Kommune, men har tidligere påpeget, at også den finder sted i mange andre kommuner i Danmark.

Fremadrettet

I maj 2025 gennemførte visionsgruppen en evaluering af indsatser og fremtidige handlinger. Det blev besluttet, at partnerskabet fortsætter sit virke med fokus på at sikre en fortsat koordineret brobygning mellem boligforeningerne og kommunen med udgangspunkt i partnerskabsaftalens pejlemærker.

I 2026 vil visionsgruppen konkret opstarte en aktivitet omkring lommepegejob til unge, særligt de kriminalitetstruede unge. Det er unge, der er kendt af SSP'erne. Lommepegejob kan eksempelvis være simple opgaver som ukrudtslugning, affaldsopsamling og vande planter. For forskningen ved man, at det har stor betydning for de unges fremtidige trivsel at have en tilknytning til arbejdsmarkedet som ung.

Visionsgruppen er opmærksom på, at boligorganisationerne ikke har adgang til de unge på samme måde som under projektet Fælles Fremtid på Tværs, hvor der var afsat ressourcer til en opsøgende indsats. Der skal derfor i projektet være en opmærksomhed på, hvordan de unge opsøges for at formidle viden om lommepegejobbene. Ligeledes vil der også være en særlig opmærksomhed på håndtering af personfølsomme oplysninger i arbejdet med unge kræver.

Med "Lov om ret til lommepegejob til kriminalitetstunge unge", skal kommunen tilbyde kriminalitetstunge unge et lommepegejob. Målgruppen indebærer unge i alderen 13-17 år, som bliver henvist til Ungdomskriminalitetsnævnet, samt unge i alderen 13-17, hvor kommunen modtager dokumentation fra Politiet om, at en ung er mistænkt for at have

begået alvorlig kriminalitet. Kommunen skal så vidt muligt tage hensyn til den unges interesser og kvalifikationer, når den giver tilbud om et lommepengejob. Kommunen kan afvise at finde et lommepengejob, hvis det vurderes, at den unge ikke er motiveret for at varetage jobbet. Retten til et lommepengejob udløber, når den unge fylder 18 år.

Der er tildelt midler til kommunerne i forbindelse med "Loven om ret til lommepengejob til kriminalitetstruede unge". Ikast-Brande Kommune er tildelt 72.000 kr. (2024 priser) årligt fra 2025 og frem.

Budgetmæssige konsekvenser

Ingen

Bilag

Bilag 2 - Almene boliger gør Ikast-Brande Kommune bedre (BL)

Bilag 1 -Partnerskabsaftalen 01.10.23

Punkt 23: Kommissorium for Forum for Arbejdskraft (E)

15.00.00-P16-5-19

Beslutning

Anbefales.

Behandlingsforløb

Arbejdsmarkeds-, Psykiatri- og Handicapudvalget 3. december 2025

Økonomi- og Planudvalget 9. december 2025

Byrådet 15. december 2025

Tidligere udvalgsbeslutninger

Beslutning fra Arbejdsmarkeds-, Psykiatri- og Handicapudvalget, den 3. december 2025, punkt 3:

Anbefales.

Indstilling

Direktøren for Voksenområdet indstiller, at

- udkastet til kommissorium for Forum for Arbejdskraft godkendes.

Sagsfremstilling

Arbejdsmarkeds-, Psykiatri- og Handicapudvalget, Økonomi- og Planudvalget samt Byrådet blev på møder i november 2025 forelagt et forslag om at omdanne det hidtidige Arbejdsmarkedsforum til Forum for Arbejdskraft, hvor virksomhedsrepræsentationer bliver styrket.

Baggrunden for forslaget er, at de seneste reformer og ændringer i beskæftigelsesindsatsen betyder, at samarbejdet med virksomhederne nu er endnu vigtigere end tidligere for at lykkes med at få borgere tilbage i job. Derfor vurderes det, at virksomhederne bør have større indflydelse og en mere aktiv stemme i det nye advisory board. Siden A-kasserne har fået opgaven omkring de ledige på dagpenge de første 3 måneder af ledighedsperioden, er der etableret et særskilt forum for samarbejde med A-kasserne omkring fællessamtaler og fælles mål. Der er aftalt møder med A-kasserne 4 gange om året.

På baggrund af, at udvalgene og Byrådet tilsluttede sig forslaget, har forvaltningen udarbejdet et udkast til kommissorium for Forum for Arbejdskraft.

Budgetmæssige konsekvenser

Ingen

Bilag

Udkast til kommissorium for Forum for Arbejdskraft

Punkt 24: Status på udvalgets resultater på arbejdsmarkedsområdet i nuværende byrådsperiode (E)

15.04.10-G01-3-25

Beslutning

Taget til efterretning.

Behandlingsforløb

Arbejdsmarkeds-, Psykiatri- og Handicapudvalget 3. december 2025

Økonomi- og Planudvalget 9. december 2025

Byrådet 15. december 2025

Tidligere udvalgsbeslutninger

Beslutning fra Arbejdsmarkeds-, Psykiatri- og Handicapudvalget, den 3. december 2025, punkt 8:

Taget til efterretning.

Indstilling

Direktøren for Voksenområdet indstiller, at

- orienteringen tages til efterretning.

Sagsfremstilling

Udvalget har efterspurgt en samlet oversigt over periodens væsentligste resultater i udvalgsarbejdet. Disse fremlægges hermed.

Jobsporet:

Jobsporet var et projekt finansieret af EU's Socialfond, der havde til formål at udvikle langtidsledige borgere fra kanten af arbejdsmarkedet til at blive attraktiv arbejdskraft for virksomheder. Målgruppen i projektet var derfor borgere med en længerevarende historik med ledighed eller sygemelding og karakteristika med en del barrierer i forhold til at finde fodfæste på arbejdsmarkedet. Det centrale i Jobsporet var, at der blev udvalgt brancher, og at der blev etableret i et netværk af virksomheder, der ville kunne ansætte de ledige borgere, som gennem et forløb på en træningsvirksomhed havde erhvervet sig nødvendige faglige såvel som sociale og personlige kompetencer. I forløbet hen mod selvforsørgelse arbejdede borgeren med at kombinere virksomhedspraktik og løntimer for at sikre borgerens progression.

Projektbevillingen i Jobsporet stoppede 31. marts 2023, men fortsatte herefter i almindelig drift. I alt nåede 117 borgere at deltage i projektet hvoraf 56 % af projektdeltagerne blev eller var på vej til at blive helt eller delvist selvforsørgede.

Ukrainere i Jobsporet:

I august 2022 gav Erhvervsstyrelsen eksisterende socialfondsprojekter mulighed for at søge en tillægsbevilling til en CARE-indsats for at integrere ukrainske flygtninge på arbejdsmarkedet. Jobcenter Ikast-Brande valgte at søge en tillægsbevilling på baggrund af, at der i Jobsporet var blevet etableret et solidt samarbejde med et stort virksomhedsnetværk, som sandsynligvis også vil kunne rumme en indsats for ukrainere. Der blev ansøgt om økonomisk støtte til en indsats for 24 ukrainske flygtninge. Ukraine indsatsen tog udgangspunkt i Jobsporets projektmodel med informationsmøder, træningsforløb i virksomheder, ansættelse i netværksvirksomheder og efterværn. De ukrainske flygtninge var primært kvinder. Derfor udviklede projektet et SOSU-spor, hvor de ukrainske flygtninge deltog i fire ugers intensiv undervisning. Projektet med ukrainere i jobsporet løb frem til 31. marts 2023 med en meget vellykket indsats.

ESG-beviser:

Grøn omstilling fylder meget hos virksomhederne. Derfor udarbejdede administrationen ultimo 2023 et lokalt ESG-bevis med særligt fokus på S'et for virksomheders sociale engagement. I ESG-beviset er der defineret 10 områder, som Ikast-Brande Kommune kan kvittere for, hvis der har været et samarbejde. Det kan eksempelvis være ansættelse af

fleksjobbere, integrationsborgere m.v. I 2024 blev der uddelt cirka 100 ESG-beviser, og i foråret 2024 blev der afholdt et ESG-event på Hjertet i Ikast. I 2025 har administrationen igen uddelt ESG-beviser. Dette arbejde fortsætter i 1. kvartal 2026.

Mentorkurser og mentornetværk for virksomheder:

Der er siden 2023 blevet afviklet fem mentorkurser for medarbejdere på virksomheder, som samarbejder med Jobcentret om forløb for borgere med udfordringer af forskellig art. Kurserne varer tre dage og indeholder redskaber til brug i rollen som mentor, hvor opgaven er at støtte personer med udfordringer til at få eller bevare fodfæste på arbejdsmarkedet.

Som opfølgning på mentorkurserne er der etableret et mentornetværk, som mødes to gange om året med henblik på at fastholde og udvikle de kompetencer, der er nødvendige som mentor.

Mentorkurserne og netværket fortsætter i 2026.

IPS:

IPS står for Individuelt Planlagt job med Støtte og er målrettet unge borgere med en psykisk sygdom eller psykisk mistrivsel. Det er en veldokumenteret beskæftigelsesindsats. Indsatsen med den enkelte unge foregår parallelt med et behandlingsforløb i psykiatrien. Det der særligt afskiller IPS-metoden fra tidligere anvendte metoder er, at der arbejdes med ordinære beskæftigelse allerede mens den unge er i psykiatrisk behandling. IPS-teamet har på den korte tid haft stor succes med at få de unge i job. En tilfredshedsundersøgelse blandt alle IPS-deltagere viser stor tilfredshed med IPS-teamets indsats. På en skal fra 1-4 scorer IPS-teamet 3,8 point i tilfredshed.

IPS-projektet er finansieret i treårig periode af Styrelsen for Arbejdsmarked og Rekruttering.

Ekstraordinært fokus på udenlandsk arbejdskraft:

I Ikast-Brande Kommune udgør internationale statsborgere en stor del af arbejdsstyrken. Som følge heraf oplever de lokale a-kasser såsom 3F og Krifa samt Jobcenter Ikast-Brande en stor andel ledige med udenlandsk baggrund, der har sproglige barrierer for hurtigt at komme i job. I september 2024 udgjorde borgere med udenlandsk baggrund 26 % af ledige dagpengemodtagere i Ikast-Brande Kommune, hvilket er væsentligt flere end landsgennemsnittet. Af de 26 % ledige er 72 % medlem hos enten 3F eller Krifa. Derfor har jobcentret indgået et samarbejde sammen med Sprogskolen i Herning om at opkvalificere de lediges dansk kundskaber, flere fælles samtaler mellem a-kassen og jobcentret. Projektet udløber ultimo december 2025 hvorefter projektet evalueres. Denne evaluering er først klar 1. kvartal 2026, men foreløbigt viser projektets resultater, at den sproglige opkvalificering har gode effekter i at få borgeren hurtigt tilbage i job.

Turbo på Lønnede timer:

Gode effekter af Turbo på lønnede timer har placeret Ikast-Brande kommune i top10, i forhold til de kommuner der har fået flest borgere i lønnede timer, som vejen til job. Indsatsen giver et godt fundament for den nye Jobpræmieordning der træder i kraft. 1. januar 2026.

Nedbringe antallet af sygedagpengemodtagere:

Arbejdsmarkeds-, Psykiatri- og Handicapudvalget havde som mål, at lykkes bedre med sygedagpengeindsatsen i Ikast-Brande Kommune. I samarbejde med konsulenthuset Ballisager er det lykkedes, at få nye værktøjer til at nedbringe varigheden og antal borgere på sygedagpenge. Dette gennem større fokus på tidlig indsats, mere fokus på og flere redskaber til arbejdsfastholdelse af de ca. 80 % sygemeldte der har en arbejdsgiver, og en opstramning af håndtering af § 7 som værktøj til raskmelding.

Parallelt med den borgerrettede indsats har arbejdsmarkedsområdet via rejseholdet, medvirker til nedbringe kommunens eget sygefravær, via en databaseret dialog med alle kommunens afdelinger omkring forståelse og håndtering af eget sygefravær. Rejseholdet er en indsats der håndteres mellem Løn og personaleafdelingen og Arbejdsmarkedsafdelingen.

Implementering af ny beskæftigelsesreform:

Administrationen har i 2025 haft fokus på beskæftigelsesreformen og de mange nye tiltag. Dette arbejde fortsætter i 2026 i tæt dialog med udvalget.

Der er udarbejdet retning for den nye opgaveløsning i "Jobcentret" via beskæftigelsesfaglige pejlemærker og indsatsbeskrivelser for alle nye målgrupper i "Jobcentret" og illustreret via Motorvejen til job og uddannelse.

Alle medarbejderne uddannes i de metoder, der er dokumentation for giver de bedste beskæftigelseseffekter. Metoderne har afsæt i det beskæftigelsesfaglige landskab som er udarbejdet af forskningscentret Væksthuset.

Budgetmæssige konsekvenser

Ingen

Punkt 25: Status på udvalgets resultater på socialområdet i nuværende byrådsperiode (E)

85.02.00-A00-15-19

Beslutning

Taget til efterretning.

Behandlingsforløb

Arbejdsmarkeds-, Psykiatri- og Handicapudvalget 3. december 2025

Økonomi- og Planudvalget 9. december 2025

Byrådet 15. december 2025

Tidligere udvalgsbeslutninger

Beslutning fra Arbejdsmarkeds-, Psykiatri- og Handicapudvalget, den 3. december 2025, punkt 7:

Taget til efterretning.

Indstilling

Direktøren for Voksenområdet indstiller, at

- orienteringen tages til efterretning.

Sagsfremstilling

Udvalget har efterspurgt en samlet oversigt over periodens væsentligste resultater i udvalgsarbejdet. Disse fremlægges hermed.

I byrådsperioden 2021–2025 har Socialafdelingen arbejdet målrettet med at realisere Struktur- og Udviklingsplanen for Socialområdet, godkendt af Byrådet den 21. juni 2021. Planen har haft til formål at skabe et mere sammenhængende, bæredygtigt og fagligt stærkt socialområde – til gavn for både borgere og medarbejdere.

Sideløbende er der gennemført en række væsentlige udviklingsinitiativer, som rækker ud over planens ramme og har styrket Socialafdelingens synlighed, tværgående samarbejde og faglige kapacitet. Samlet står afdelingen i dag på et solidt fundament og med en tydelig strategisk retning for de kommende år.

Kvalitet i fysiske rammer og kapacitet

Masterplan for bygningsmassen

Der er gennemført en fuld analyse af alle matrikler, udarbejdet en strategisk retning for bygningsmassen og udviklet en Rumguide til understøttelse af indretning efter principperne for helende arkitektur. Bygningsmassen er reduceret og der er indført naturintegrerede indsatser. Masterplanen omsættes nu løbende både lokalt og centralt.

Bedre borgerforløb og stærkere indsatser

Egne borgere i egne tilbud

Der placeres nu flere borgere i egne tilbud end tidligere, som det blev besluttet i Struktur- og Udviklingsplanen.

Bedre overgang fra barn til voksen

Planlagte indsatser er gennemført. Der arbejdes nu videre med en analyse af voksende efterspørgselspres. Byrådet afsatte 250.000 kr. i budget 2025 til dette arbejde. En handleplan forelægges politisk i 2. kvartal 2026.

Fasttrack-ordning for særligt udsatte borgere

Via samarbejde med Den Sociale Investeringsfond, er der afprøvet en intens ”Housing First” fasttrack-model (projekt

Profugo). Evalueringer viser allerede positive resultater for både borgere og organisation. Indsatserne følges frem til 2026 og er permanent omlagt til drift i CFR og i myndighedsarbejdet.

Ny model for socialpædagogisk støtte (træder i kraft 1. januar 2026)

Der er udviklet en ny, samlet model for socialpædagogisk støtte til borgere i eget hjem. Modellen giver én indgang til støtte og sikrer hurtig og fleksibel hjælp til borgere med psykisk sårbarhed, udviklingshandicap eller senhjerneskade. Støtte iværksættes inden for 14 dage efter afklaringsmøde, når borgeren er inden for målgruppen. Formålet er at styrke den tidlige indsats, forebygge forværring og sikre progression, øge fleksibilitet og tilgængelighed samt understøtte, at borgerne kan leve selvstændigt i eget hjem så længe som muligt. Samtidig styrkes samarbejdet mellem myndighed og udførere, og udførernes faglige kompetencer bringes tidligere i spil i afklaringsprocessen. Modellen skal desuden understøtte flow mellem støtteformer og reducere behovet for botilbud.

Styrket organisering og ledelse

Masterplan for organisering

En omfattende omorganisering er gennemført fra 2021–2023 med faglige specialer, fusioner og ny ledelsesstruktur. Dette flugter med den nationale retning fra ekspertudvalget (Tranæs-rapporten).

Centrale organisatoriske resultater omfatter:

- Etablering af Autismecenter Midtjylland
- Etablering af én socialpsykiatri
- Samling af Garland, STU, Lundgården og Regnbuen i nyt: Center for Job, Aktivitet og Uddannelse, med fysisk sammenlægning i 2026 med det formål at sikre faglig specialisering.
- Etablering af Center for Udviklingshandicap Nord og Center for Udviklingshandicap Syd
- Etablering af fælles myndighedscenter med samlingen af CFR og Myndighed under samme centerledelse
- Ny teamlederorganisering med fuldtidsledelse og tydelig opgavefordeling
- Tværgående administrativ supportenhed til økonomiunderstøttelse
- Ansættelse af central juridisk kompetence
- Professionaliseret takstforhandling med eksterne kommuner

Kompetencer, rekruttering og trivsel

Kompetencestrategi

Der er udviklet en tværgående kompetencestrategi, lokalt omsat i alle tilbud, og etableret et kompetenceudvalg, der understøtter fælles uddannelser, MUS/LUS-materiale og eksternt puljesøgning.

Flere fuldtidsstillinger

Der arbejdes systematisk på at øge andelen af fuldtidsstillinger for at sikre kontinuitet for borgerne og rekruttere tilstrækkeligt personale. Denne indsats er løbende udfordret af, at de fleste deltidsansatte ikke ønsker at gå op i tid, samt af lokale rekrutteringsudfordringer, samt de enkelte driftsenheders økonomi.

Fleksibel vagtplanlægning

Der er indført langt højere grad af fleksibilitet end før. SD Optima er indført som mulighed for øget teknisk understøttelse.

Fastholdelses- og rekrutteringsstrategi

Strategi med fem indsatsområder er udviklet og implementeres lokalt.

Introduktion af nye medarbejdere

Alle tilbud har udarbejdet strukturerede introduktionsprogrammer, der sikrer kvalitet i oplæringen. Alle nye medarbejdere får derudover kort tid efter ansættelsen et fælles introforløb på tværs af Socialafdelingen.

Udvikling af sundhedsfaglige teams

Der er givet politisk bevilling til ansættelsen af et tværgående sygeplejefagligt team, der understøtter alle centre i Socialafdelingen. Dette har været i drift i 3 år og har styrket løsningen af den sundhedsfaglige opgave, samt sikret, at der er gennemført sundhedsfaglige tilsyn af høj kvalitet i afdelingen.

Ekstra investering i sagsbehandlere

Der er givet politiske bevillinger til sagsbehandlerkompetencer, både for at styrke forhandlingskompetencerne men også for at kompensere for de ekstra opgaver i forbindelse med omfattende sagsbehandlingsopgaver på Udrejsecenter Kærshovedgård.

De mange tiltag for at styrke trivslen har ikke blot ført til bedre fastholdelse, men også til et markant lavere sygefravær. Seneste opgørelse er, at der er et sygefravær i hele Socialafdelingen på 5,5 %.

Samskabelse, civilsamfund og nye samarbejdsformer

Strategi for samskabelse

Der er udviklet et fælles fundament for samskabende praksis. Samskabelse er styrket gennem bl.a. naturintegreret socialt arbejde, hjemløseindsatsen, ParaLeg-projektet, frivillighedsindsatser og samarbejde med virksomheder og civilsamfund. Strategien indarbejdes i den kommende overordnede strategi.

Peer-medarbejdere

Der er indhentet erfaringer med peer-støtte i socialpsykiatrien. En strategi er udarbejdet, og arbejdet indgår i kommende udviklingsspor.

Ansættelse af samskabelseskonsulent

Har understøttet overgangen til mere samskabende arbejdsmåder og har styrket samarbejdet med civilsamfundet markant.

Socialkompass

Der er politisk og administrativt taget initiativ til at etablere og udvikle den lokale udgave af Socialkompass, i tæt samarbejde med bl.a. Frivilligcentret. Platformen samler kommunale og frivillige tilbud ét sted og fungerer som brobygger mellem borgere, medarbejdere og civilsamfund. Byrådet har i budget 2026–2029 afsat varige midler til driften, som sikrer fortsat kvalitetssikring, opdatering og support samt understøtter forebyggelse og styrket samarbejde med civilsamfundet.

FrivilligFejring

Der er bidraget aktivt til udviklingen af FrivilligFejring, som blev afholdt første gang i 2024 som en videreudvikling af FrivilligBørsen. Efter positive evalueringer har Byrådet besluttet, at fejringen fremover afholdes årligt, og der er afsat varige midler i budget 2026–2029. Formanden for Arbejdsmarkeds-, Psykiatri- og Handicapudvalget har medvirket til at sikre politisk opbakning til den årlige fejring af frivillige og ildsjæle indenfor det sociale område. FrivilligFejringen anerkender den frivillige indsats, styrker netværk og samarbejde og omfatter uddeling af Handicapprisen og Fællesskabsprisen.

March mod Ensomhed

Afholdelse af March mod Ensomhed i Ikast-Brande Kommune, i samarbejde med andre lokale aktører. Har derigennem været med til at skabe opmærksomhed på ensomhed som en sundheds- og samfundsudfordring.

Projekt ParaLeg, Idræt og Fællesskaber

Socialafdelingen indgår som den første kommune i landet i et projekt, der skal medvirke til at fremme borgernes sundhed og fællesskaber gennem leg og bevægelse i bo- og dagtilbud. Projektet bygger på en recoveryorienteret tilgang, hvor borgere og medarbejder indgår i et fælles uddannelsesforløb, som bidrager til at styrke borgernes handlekraft.

Team Tvilling

Der er indgået at velfungerende samarbejde med Team Tvilling, som giver borgere med handicap mulighed for at indgå i et mangfoldigt løbefællesskab.

Øvrige udvalgte centrale samarbejdsindsatser, hvor der i udvalgsperioden er sket en positiv udvikling:

- Hjem til Alle-alliancen – Socialafdelingen er blevet en del af Hjem til alle alliancen
- Bikubens fondens partnerskab 'Natur til et Godt Liv- Laboratoriet' – Socialafdelingen er indgået i partnerskabet med Bikubens fonden, udvalgte kommuner samt ikke-statslige organisationer om udviklingen og udbredelsen af naturintegreret socialt arbejde.
- Bidrag til national lovgivningsudvikling (fx magtanvendelsesregler) – Udvalget og Socialafdelingen har sammen indgået aktivt i den offentlige debat og bidraget til udviklingen af nye regler på magtanvendelsesområdet.
- Ukraine-projekt – Socialafdelingen har indgået et samarbejde med Ikast-Brande kommunes venskabsby i Ukraine. Projektet udfoldes i 2026 og forventes at hjælpe børn og familier med traumer.

Afrunding

Ved afslutningen af byrådsperioden, er der på socialområdet opnået et robust organisatorisk, økonomisk og fagligt fundament. Struktur- og Udviklingsplanen er realiseret, centrale udviklingsprojekter er afsluttet eller sat i drift, og der er opbygget stærke samarbejder internt og eksternt. Der er politisk og administrativt arbejdet sammen for at skabe en økonomi i balance på de decentrale enheder.

Med afsæt i dette, står området godt rustet til den kommende byrådsperiode og til udviklingen af Struktur- og udviklingsplanen ver. 2.0– med fortsat fokus på høj faglighed, innovation, samskabelse og bæredygtige løsninger for borgerne i Ikast-Brande Kommune.

Budgetmæssige konsekvenser

Ingen

Punkt 26: Målgruppebeskrivelse og visitationsprocedure til specialdagtilbud (E)

28.06.16-G01-1-25

Beslutning

Anbefales.

Behandlingsforløb

Børne-, Kultur- og Fritidsudvalget 3. december 2025

Økonomi- og Planudvalget 9. december 2025

Byrådet 15. december 2025

Tidligere udvalgsbeslutninger

Beslutning fra Børne-, Kultur- og Fritidsudvalget, den 3. december 2025, punkt 7:

Anbefales.

Annette Mosegaard havde afbud og deltog ikke i sagens behandling.

Indstilling

Direktøren for Børne- og Fællesskabsområdet indstiller, at

- ændring af anvisningskriterie nummer 2 med målgruppebeskrivelse godkendes.

Sagsfremstilling

Byrådet godkendte 5. februar 2024 nye retningslinjer for anvisning af pladser på dagtilbudsområdet, således, at børn nu anvises efter fem kriterier i en prioriteret rækkefølge. Anvisningskriterie nummer 2 foreskriver, at børn med særlige behov kan visiteres til et specifikt alment tilbud eller specialtilbuddet Lysholt. På daværende tidspunkt skete visitation udelukkende med afsæt i dagtilbudsloven.

Med budgetaftalen for 2025 besluttede Byrådet at konvertere 10 pladser fra dagtilbudslovens §4 til 10 pladser efter Barnets Lov, §82/83. Målgruppebeskrivelsen var på daværende tidspunkt beskrevet i anvisningsretningslinjerne, kriterie nummer 2: Børn med særlige behov er målgruppebeskrevet som børn med betydelig og varig nedsat fysisk og psykisk funktionsevne.

Med denne sagsfremstilling indstilles det, at Byrådet godkender ændret anvisningskriterie nummer 2 for børn med særlige behov. Ændringen består i, at målgruppen bredes ud, således at den omfatter børn, der enten har fysisk eller psykisk nedsat funktionsevne, ligesom der differentieres i mellem dagtilbudslov og barnets lov.

Hvis Byrådet tiltræder indstillingen, vil der fremadrettet kunne træffes afgørelse om bevilling af plads efter én af de to nedenfor beskrevne lovgivninger:

- Visitation til specialdagtilbud kan ske efter dagtilbudsloven, §4 og
- Visitation til særligt dagtilbud kan ske efter Barnets Lov, §82/83

Dagtilbudsloven, §4 foreskriver, at børn med behov for støtte, som ikke kan tilrettelægges i et almentilbud, kan tildeles en plads i et støttet specialtilbud.

Barnets Lov, §82/83 foreskriver, at børn med betydelig og varig nedsat fysisk eller psykisk funktionsevne, kan tildeles en plads i et særligt specialtilbud.

Et udfald af visitation kan dog fortsat være, at det vurderes, at barnets nuværende tilbud er det bedste match i forhold til barnets udvikling og behov.

Det vedlagte bilag beskriver proceduren for visitation til specialdagtilbud samt målgrupper, som kan visiteres. Målgruppebeskrivelsen indeholder reference til lovgivning, hvorfor det blandt andet af målgruppen til dagtilbud med støtte fremgår, at forældre ikke er berettiget til kørsel. En mangeårig praksis i Ikast-Brande Kommune har dog været, at der bevilges kørsel til tilbud med støtte efter dagtilbudsloven. Denne praksis fortsættes, så forældre med børn i særlige dagtilbud efter barnets lov og dagtilbud med støtte - begge på Lysholt - ligestilles.

Med budgetaftalen 2025 blev der foretaget driftsudvidelse af basisbudget på 1.124 mio. for at kunne imødekomme øget bevilling af behandlingsmæssigt fripladstilskud til forældre. En plads efter dagtilbudslovens §4 berettiger til 50% behandlingsmæssig fripladstilskud. En plads efter barnets lov §83 berettiger til 100% behandlingsmæssig friplads. I forbindelse med overgang fra en lovgivning til anden lovgivning følges udgiftsniveauet i forhold til eksempelvis børneterapi. Samtidig gøres opmærksom på, at der i nuværende praksis er et øget serviceniveau til alle forældre, hvis barn er indmeldt efter §4 i dagtilbudsloven på Lysholt, da der bevilges kørsel til tilbuddet.

Budgetmæssige konsekvenser

Ingen.

Bilag

Målgruppebeskrivelse og visitationsprocedure til specialtilbud 2025

Punkt 27: Vedtægtsændringer FællesElevrådet 2025 (E)

17.01.00-P24-1-25

Beslutning

Anbefales.

Behandlingsforløb

Børne-, Kultur- og Fritidsudvalget 3. december 2025

Økonomi- og Planudvalg d. 9. december 2025

Byrådet d. 15. december 2025

Tidligere udvalgsbeslutninger

Beslutning fra Børne-, Kultur- og Fritidsudvalget, den 3. december 2025, punkt 3:

Anbefales.

Annette Mosegaard havde afbud og deltog ikke i sagens behandling.

Indstilling

Direktøren for Børne- og Fællesskabsområdet indstiller, at

- vedtægtsændringer for FællesElevrådet godkendes.

Sagsfremstilling

Da der ønskes overensstemmelse mellem Styrelsesvedtægterne for skoleområdet i Ikast-Brande Kommune og Vedtægter for FællesElevrådet i Ikast Brande Kommune ønsker administrationen at ændre i vedtægterne for FællesElevrådet. Hvis Byrådet godkender de ønskede ændringer d. 15. december 2025, træder de i kraft umiddelbart efter beslutningen.

Indsendte høringssvar

Den 24. september 2025 anbefalede Børne-, Kultur og Fritidsudvalget at vedtægtsændringer for FællesElevrådet i Ikast-Brande Kommune blev sendt i høring hos kommunens elevråd samt FællesElevrådet.

Der er i høringsperioden indkommet ét høringssvar fra FællesElevrådet, som kan sammenfattes til:

FællesElevrådet tilslutter sig de foreslåede ændringer med følgende kommentarer:

- Det er vigtigt, at repræsentanter fra IUC indskrives i vedtægterne.
- FællesElevrådet synes det er en god idé at have mulighed for en fælles heldagstur for FællesElevrådet hvert andet år, da det giver ny inspiration til arbejdet med elevdemokrati og mulighed for at lære hinanden bedre at kende.

Det fulde høringssvar kan findes i bilag 2.

Høringssvaret er blevet behandlet i administrationen og det anbefales, at der ikke laves yderligere ændringer i Vedtægter for FællesElevrådet i Ikast Brande Kommune.

Ændringer i Vedtægt for FællesElevrådet i Ikast-Brande Kommune

Ønskede ændringer af væsentlig karakter i vedtægterne fremgår af nedenstående:

- Repræsentanter fra IUC ønskes indskrevet i vedtægterne for FællesElevrådet.
- Der afholdes en årlig elevdemokratidag for kommunens lokale elevråd. Hvert andet år kan dagen være en heldagstur med elevdemokrati som tema for FællesElevrådet.

- Der ønskes fremadrettet, at der afholdes dialogmøde mellem FællesElevrådet og Børne-, Kultur- og Fritidsudvalget hvert andet år. På dialogmødet deltager skolechefen.
- Det ønskes indskrevet, at kommunal tovholder for FællesElevrådet udpeges af skolechefen inden 1. maj, som det også er skrevet i Styrelsesvedtægterne for skoleområdet i Ikast-Brande Kommune.

Budgetmæssige konsekvenser

Ingen

Bilag

Bilag 1 Vedtægter FællesElevråd 2025 med ændringer

Bilag 2 Høringssvar FællesElevråd november 2025

Punkt 28: Sagsbehandlingsfrister. Opfølgning efter Ankestyrelsens stikprøvekontrol (E)

27.69.04-G01-7-23

Beslutning

Anbefales.

Behandlingsforløb

Handicaprådet 27. november 2025

Børne-, Kultur- og Fritidsudvalget 3. december 2025

Økonomi- og Planudvalget 9. december 2025

Byrådet 15. december 2025

Tidligere udvalgsbeslutninger

Beslutning fra Handicaprådet, den 27. november 2025, punkt 9:

Taget til efterretning.

Beslutning fra Børne-, Kultur- og Fritidsudvalget, den 3. december 2025, punkt 6:

Anbefales.

Annette Mosegaard havde afbud og deltog ikke i sagens behandling.

Indstilling

Direktøren for Børne- og Fællesskabsområdet indstiller, at

- sagsbehandlingsfristerne godkendes og offentliggøres på Ikast-Brande Kommunes hjemmeside.

Sagsfremstilling

De seneste par år har Ankestyrelsen haft fokus på kommunernes forpligtelser til at offentliggøre sagsbehandlingsfrister. Pligten følger af retssikkerhedsloven. På børne- og fællesskabsområder omfatter pligten sager efter dagtilbudsloven, barnets lov og serviceloven.

Ankestyrelsen varslede en stikprøvekontrol i efteråret 2024. Denne samt overgangen til barnets lov gav administrationen anledning til at kigge på egne sagsbehandlingsfrister og samtidig sikre offentliggørelse af disse.

Ikast-Brande Kommune var ikke udtaget i Ankestyrelsens stikprøvekontrol, som blev foretaget hos en række andre kommuner. Disse kommuner er blevet bedt om at fastsætte frister på nogle bestemte sagstyper. Nogle af disse sagstyper har Ikast-Brande Kommune i dag ikke offentliggjorte sagsbehandlingsfrister på. Med denne indstilling rettes der op på dette.

Det drejer sig om nedenstående paragraffer og sagsområder:

Barnets lov	<ul style="list-style-type: none">• Godkendelse af netværksplejefamilie - § 58• Målgruppevurdering og visitation til særligt dagtilbud - §§ 82 og 83• Målgruppevurdering og visitation til særligt klubtilbud - §§ 82 og 84• Henvisning af borger til VISO - § 165	4 uger for alle sagstyper
-------------	---	---------------------------

	<ul style="list-style-type: none"> • Barnet anmoder om anbringelse - i ikke-akutte sager. Der skal overvejes og evt. udformes børnefaglig undersøgelse - § 48 • Særlig supplerende ydelse (tabt arbejdsfortjeneste) - § 88 • Frivillig anbringelse (med samtykke) - § 46 • Etablering af unge støtte - § 113 m.fl. • Forebyggende indsats - § 30 • Støttende indsats - § 32 	
Dagtilbudsloven	<ul style="list-style-type: none"> • Søskende tilbud i dagtilbud/SFO ved indmeldelse - §§ 43 og 85 • Kombinationstilbud - § 85a • Fritagelse for et sundt frokostmåltid - § 16a 	4 uger for alle sagstyper

Budgetmæssige konsekvenser

Ingen.

Punkt 29: Fælles øverste skoleleder på Ejstrupholm Skole og Nørre Snede Skole (E)

17.01.00-G01-10-25

Beslutning

Anbefales.

Behandlingsforløb

Børne-, Kultur- og Fritidsudvalget 3. december 2025

Økonomi- og Planudvalget 9. december 2025

Byrådet 15. december 2025

Tidligere udvalgsbeslutninger

Beslutning fra Børne-, Kultur- og Fritidsudvalget, den 3. december 2025, punkt 4:

Udvalget anbefaler, at der sendes to forslag i høring, hvor det ene forslag er nedenstående forslag om fælles ledelse på Ejstrupholm og Nørre Snede, som beskrevet i indstillingen, og det andet forslag er, at man fortsætter med nuværende ledelsesmodel, hvor der ikke er fælles ledelse på de to skoler.

Udvalget drøftede længden på høringsperioden og bad administrationen generelt være opmærksom på høringsperioders længde.

Annette Mosegaard havde afbud og deltog ikke i sagens behandling.

Indstilling

Direktøren for Børne- og Fællesskabsområdet indstiller, at

- beslutning om fælles øverste skoleleder på Ejstrupholm Skole og Nørre Snede Skole sendes i høring.

Sagsfremstilling

Baggrund

Skolelederstillingen på Ejstrupholm Skole har været vakant siden august 2025. Dette giver anledning til at vurdere den nuværende ledelsesstruktur med henblik på at skabe en mere robust og fremadrettet organisering.

Ejstrupholm Skole og Nørre Snede Skole har gennem en årrække haft et velfungerende og meningsfuldt samarbejde, blandt andet på grund af deres geografiske nærhed og eksisterende pædagogiske og organisatoriske fællestræk. Det vurderes, at dette samarbejde kan styrkes yderligere gennem en fælles øverste skoleleder for de to skoler.

Forslaget er et kvalitetsløft – ikke en besparelse – og ændrer kun ledelsesniveauet. Begge skoler bevarer egne distrikter, skolebestyrelser og lokal forankring.

Vurdering

1. Styrket ledelseskraft og faglig kvalitet

En fælles øverste skoleleder vil styrke den strategiske ledelse på tværs af de to skoler og muliggøre en målrettet, langsigtet indsats inden for skoleudvikling, faglig progression, trivsel og inklusion. Den samlede ledelsesstruktur skaber bedre koordinering af pædagogiske indsatser og understøtter et mere ensartet, systematisk og dataunderstøttet kvalitetsarbejde. Når de overordnede ledelsesopgaver samles hos én leder, frigives der samtidig tid til, at de daglige pædagogiske ledere kan være mere nærværende i hverdagen og tættere på personale og elever.

2. Robust og bæredygtig organisering

Den nuværende vakance i Ejstrupholm understreger behovet for en stabil og attraktiv ledelsesmodel. En fælles

ledelsesstruktur giver større robusthed i forhold til sygdom, fravær og administrative opgaver. Samtidig vurderes det, at en større ledelsesenhed vil være mere attraktiv for rekruttering og fastholdelse af kvalificerede ledelseskræfter.

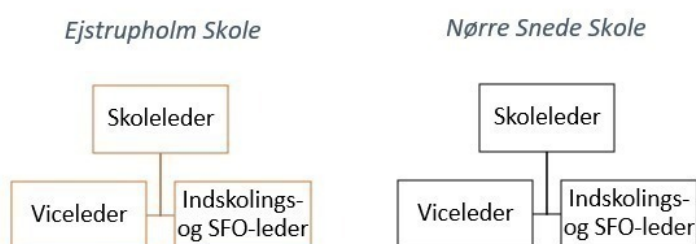
3. Pædagogiske og organisatoriske synergier

En fælles leder giver mulighed for at udnytte faglige ressourcer mere fleksibelt på tværs af skolerne, fx i forhold til læsevejledning, AKT-indsatser, inklusion og støtteforløb. Personalet får adgang til større faglige læringsfællesskaber, hvilket styrker professionel sparring, videndeling og kvaliteten i undervisningen.

4. Understøttelse af lokalområdets fællesskaber

Ejstrupholm og Nørre Snede har historisk haft stærke samarbejdsrelationer på tværs af foreningsliv, dagtilbud og ungdomstilbud. En fælles øverste skoleleder vil være en naturlig forlængelse af dette samarbejde og af den allerede etablerede fælles ledelsesstruktur i Højderygens Dagtilbud, hvilket vil styrke sammenhængen i børnenes 0–18-årige livsforløb. Forslaget bygger dermed videre på den eksisterende sociale og kulturelle sammenhængskraft mellem de to byer. Samtidig vil en samlet skoleledelse gøre skolerne til en stærkere, fælles aktør i den lokale udvikling, bl.a. i forhold til bosætning, foreningsliv og fælles projekter i lokalområderne.

Nuværende ledelsesstruktur



Forslag til ny ledelsesstruktur



Hvis der træffes beslutning om en fælles øverste skoleleder, vil funktionen blive varetaget af nuværende skoleleder på Nørre Snede Skole.

Der igangsættes samtidig en inddragende proces med skolebestyrelser, medarbejdere og ledelser fra begge skoler om, hvordan den vakante stilling bedst omsættes til en løsning, der styrker den samlede indsats på tværs af skolerne.

Lovgivning

For at sikre en hensigtsmæssig skolestruktur kan kommunalbestyrelsen ifølge Folkeskoleloven § 24 stk. 3 efter høring i skolebestyrelserne beslutte at en eller flere små skoler og en større skole eller to eller flere små skoler har fælles skoleleder og eventuelt fælles skolebestyrelse, men hver sit skoledistrikt.

Små skoler forstås som skoler i landdistrikter eller skoler, hvor der normalt ikke er over 300 elever.

Ejstrupholm Skole har aktuelt indskrevet 239 elever. Befolkningsprognoserne i skoledistriktet viser, at befolkningstallet blandt de 6-16-årige går fra 360 i 2025 til 418 i 2034.

Nørre Snede Skole har aktuelt indskrevet 343 elever. Befolkningsprognoserne i skoledistriktet viser, at befolkningstallet blandt de 6-16-årige går fra 472 i 2025 til 470 i 2034.

Årsagen til at elevtallene er lavere en befolkningstallene skal findes i, at der historisk har været tradition for, at elever i begge distrikter vælger friskoler i området, og at elever på efterskole er inkluderet i prognosen.

Proces

Hvis Byrådet den 15. december 2025 vælger at sende den nye ledelsesstruktur på Ejstrupholm Skole og Nørre Snede Skole i høring, ses tidsplan herunder:

Tidsplan	Proces
15. december 2025: Byrådet	Ny ledelsesstruktur sendes i høring
16. december 2025 - 12. januar 2026	4 ugers høringsperiode
21. januar 2026: Børne-, Kultur og Fritidsudvalg 27. januar 2026: Økonomi- og Planudvalget 2. februar: Byrådet	Beslutning godkendes
3. februar 2026	Ikrafttrædelse

Administrationens anbefaling:

Administrationen anbefaler at sende forslaget i høring, da en fælles øverste skoleleder vil styrke ledelsesrobusthed og skabe bedre forudsætninger for langsigtet skoleudvikling.

Økonomi:

Ingen budgetmæssige konsekvenser. Ressourcer udnyttes mere effektivt inden for eksisterende ramme.

Budgetmæssige konsekvenser

Ingen.

Punkt 30: Midler til skolefraværsindsatsen (E)

17.01.00-G01-5-22

Beslutning

Anbefales.

Behandlingsforløb

Børne-, Kultur- og Fritidsudvalget 3. december 2025

Økonomi- og Planudvalget 9. december 2025

Byrådet 15. december 2025

Tidligere udvalgsbeslutninger

Beslutning fra Børne-, Kultur- og Fritidsudvalget, den 3. december 2025, punkt 1:

Anbefales.

Annette Mosegaard havde afbud og deltog ikke i sagens behandling.

Indstilling

Direktøren for Børne- og Fællesskabsområdet indstiller, at

- Udvalget fortsætter skolefraværsindsatsen i 2026 og 2027
- Udvalget bevilger 580.000 kr. i 2026 og 2027 fra udvalgets udviklingspulje

Sagsfremstilling

Baggrund og status

Fra 1. januar 2021 blev der afsat 1 mio. kr. årligt fra udvalgets udviklingspulje til oprettelse af en kommunal skolefraværsindsats. Efter en længere inddragende proces, blev rammerne for kommunens skolefraværsindsats aftalt til, både at rumme konkrete komplekse sager samt at sikre viden og kompetencer lokalt i forhold til opsporing og handling ved bekymrende fravær.

Selve indsatsen startede op 1. oktober 2022. Som følge af den senere opstart og deraf akkumulerede mindreforbrug i opstarten, valgte man en projektmodel med to fuldtidsstillinger, velvidende at der på sigt ikke ville være økonomi i projektet til denne. Udover lønudgifter er der i projektet udgifter til understøttelse af skolerne samt kørsel.

Med udgangen af 2025 er det akkumulerede mindreforbrug brugt og der skal derfor tages stilling til om fraværsindsatsen skal fortsætte med nuværende skalering eller om indsatsen skal skaleres ned til den oprindelige økonomi på 1 mio. kr.

Skolefraværsindsatsen er drøftet på Børne-, Kultur- og Fritidsudvalget 24. september 2025.

Beskrivelse af indsatsen

Skolefraværsteamets indsatser retter sig mod fire niveauer:

1. Det organisatoriske niveau, hvor der koordineres, udvikles og afstemmes med øvrige støtteforanstaltninger.
2. Den generelle forebyggende indsats, hvor indsatsen går på at lave systematisk opfølgning på alle skoler tre gange om året og opspore tendenser og forebygge yderligere fravær.
3. Den specifikke forebyggelse, hvor der arbejdes specifikt med områder, klasser, team om forståelsen af fravær, metoder og mekanismer der kan forebygges.
4. Den individorienterede indsats, hvor formålet er, at få børn der er helt eller delvist fraværende fra skole tilbage i skole og i et velfungerende fællesskab.

Skolefraværsteamets arbejde på alle fire niveauer har en positiv effekt, på såvel den generelle viden om arbejdet med fravær, samt på antallet af elever, der har bekymrende fravær på de enkelte skoler. Skolefravær er dog fortsat en stor udfordring både lokalt og nationalt.

Administrationen anbefaler at den gode udvikling fortsættes ved at forlænge den nuværende indsats i 2026 og 2027, hvor der både er tale om at lave håndholdte individuelle indsatser samt organisatorisk understøttelse.

Der gennemføres en evaluering af indsatsen medio 2027 med henblik på at afdække det fremadrettede behov for en skolefraværsindsats.

Økonomi fremadrettet

For at opretholde den nuværende indsats er der behov for tilførsel af midler i 2026 og 2027.

Udgifter	Pris
Løn	350.000 kr.
Understøttelse af skoler i enkeltsager, kørsel, kurser mm:	230.000 kr.
I alt årligt	580.000 kr.

Administrationen anbefaler, at midlerne tilføres efter følgende model:

Der bruges 1.160.000 kr. fra udvalgets udviklingspulje, der finansieres ved at bruge 378.000 kr. i både 2026 og 2027 af de varige midler samt 404.000 kr. af opsparingen i puljen. De 404.000 kr. udmøntes med henholdsvis 202.000 kr. i 2026 og 202.000 kr. i 2027.

Aktuel status på Børne-, Kultur- og Fritidsudvalgets udviklingspulje er 1.026.000 kr., hvoraf 378.000 er i varige midler, og der er opsparet 648.000 i engangsmidler. Hertil tilføjes et årligt beløb på 388.000 kr. fra 2026, hvilket giver et samlet beløb på 1.414.000 kr. pr. 1/1 2026.

Budgetmæssige konsekvenser

Administrationen anbefaler, at der frigives 580.000 kr. i hhv. 2026 og 2027 fra udvalgets udviklingspulje til skolefraværsindsatsen.

Punkt 31: Tværgående projekt under entreprenørskabsskolen (E)

17.01.00-G01-28-25

Beslutning

Anbefales.

Behandlingsforløb

Børne-, Kultur- og Fritidsudvalget 3. december 2025

Økonomi- og Planudvalget 9. december 2025

Byrådet 15. december 2025

Tidligere udvalgsbeslutninger

Beslutning fra Børne-, Kultur- og Fritidsudvalget, den 3. december 2025, punkt 2:

Børne-, Kultur- og Fritidsudvalget anbefaler, at der bevilges 146.050 kr. som engangsbevilling fra udvalgets udviklingspulje.

Annette Mosegaard havde afbud og deltog ikke i sagens behandling.

Indstilling

Direktøren for Børne- og Fællesskabsområdet indstiller, at

- der afsættes midler til fælles tværgående projekt under entreprenørskabsskolen

Sagsfremstilling

På samarbejdsforum for entreprenørskabsskolen er et bredt ønske om at skabe et tværgående projekt på tværs af dagtilbud, skoler, ungdomsuddannelser og erhvervsliv.

De bærende elementer i projektet er bæredygtighed og hedekraft, med fokus på at udvikle nutidige løsninger på aktuelle udfordringer i tekstilindustrien. Projektet trækker således tråde tilbage til den lokale tekstilhistorie, men peger også fremad i forhold til at udvikle bæredygtige løsninger for tekstilbranchen.

I projektet er der nedsat en arbejdsgruppe på tværs af dagtilbud, folkeskoler og ungdomsuddannelsesinstitutioner, som udarbejder en procesplan, der ligger klar i foråret 2026. Målet er at skabe treleddet samarbejder så samarbejdet går på tværs af uddannelsessystemet, dagtilbud og erhvervslivet. Der ønskes lokal forankring og ejerskab til projektet, derfor ønskes midler afsat til at dække medarbejders tid i forbindelse med udvikling af de gode projekter og samarbejder på tværs.

Projektet er frivilligt, og det forventes derfor ikke, at alle institutioner og skoler deltager. I nedenstående beregning er taget udgangspunkt i 35 deltagende medarbejdere, der hver skal bruge 10 udviklingstimer i projektet – 15 medarbejdere på dagtilbudsområdet og 25 medarbejdere på skoleområdet. Beregningen er lavet på baggrund af gennemsnitslønnen for fuldtidsansatte lærere og pædagoger i 2025, hvor gennemsnitstimelønnen for en pædagog er 342 kr. og tilsvarende for en lærer er 379 kr.

Beregning af midler til understøttelse af projektet:

Dagtilbud:

15 medarbejdere x 10 udviklingstimer x 342 kr. = 51.300 kr.

Skoler:

25 medarbejdere x 10 udviklingstimer x 379 kr. = 94.750 kr.

Samlet udgift = 146.050 kr.

Administrationen anbefaler, at finansieringen af projektet sker som en engangsbevilling i 2026 fra udvalgets udviklingspulje.

Aktuel status på Børne-, Kultur- og Fritidsudvalgets udviklingspulje er 1.026.000 kr., hvoraf 378.000 er i varige midler, og der er opsparret 648.000 i engangsmidler. Hertil tilføjes et årligt beløb på 388.000 kr. fra 2026, hvilket giver et samlet beløb på 1.414.000 kr. pr. 1/1 2026.

Budgetmæssige konsekvenser

Der frigives 146.050 kr. som engangsbevilling fra udvalgets udviklingspulje

Punkt 32: Åbne meddelelser

00.22.02-G01-7-24

Punkt 33: Lukket: Orientering om drift af vej- og parkområdet (D)

05.00.00-P27-23-25

Punkt 34: Lukket: Information til alle borgere (D)

24.14.05-Ø54-1-25

Punkt 35: Lukket: Førsteindsats i Frisenborgparken og Midtjyden i 2026 (D)

00.15.00-A00-54-23

Punkt 36: Lukket: Henvendelse fra Danske Diakonhjem vedr. underskud på Kærmindeparken (D)

27.42.00-P27-2-23

**Punkt 37: Lukket: Team Danmark Elite-Innovationskommune -
godkendelse af samarbejdsaftale (D)**

18.15.00-A00-100-25

Punkt 38: Lukket: Brugsretsaftale - arealer i Brande (D)

82.16.00-P27-5-20

Punkt 39: Lukket: Retningslinjer for udlejning af arealer til brug for mobilmaster, antennepositioner m.v. (D)

13.06.02-G01-17-21

**Punkt 40: Lukket: Engesvang - Dybdalsparken - udbud uden mindstepris
(D)**

82.02.00-G10-3-24

Punkt 41: Lukket: Pårup - Tilbagekøbsret (D)

13.06.02-G10-28-23

Punkt 42: Lukket: Køb af ejendom (D)

82.01.00-A00-61-25

Punkt 43: Lukket: Lukkede meddelelser

00.22.02-G01-7-24

Punkt 44: Tillægsdagsorden - Ændring af areal til statslig udpeget Industripark i Pårup (D)

00.01.10-A00-6-25

Beslutning

Anbefales.

Behandlingsforløb

Økonomi- og Planudvalget 9. december 2025

Byrådet 15. december 2025

Indstilling

Kommunaldirektøren indstiller, at

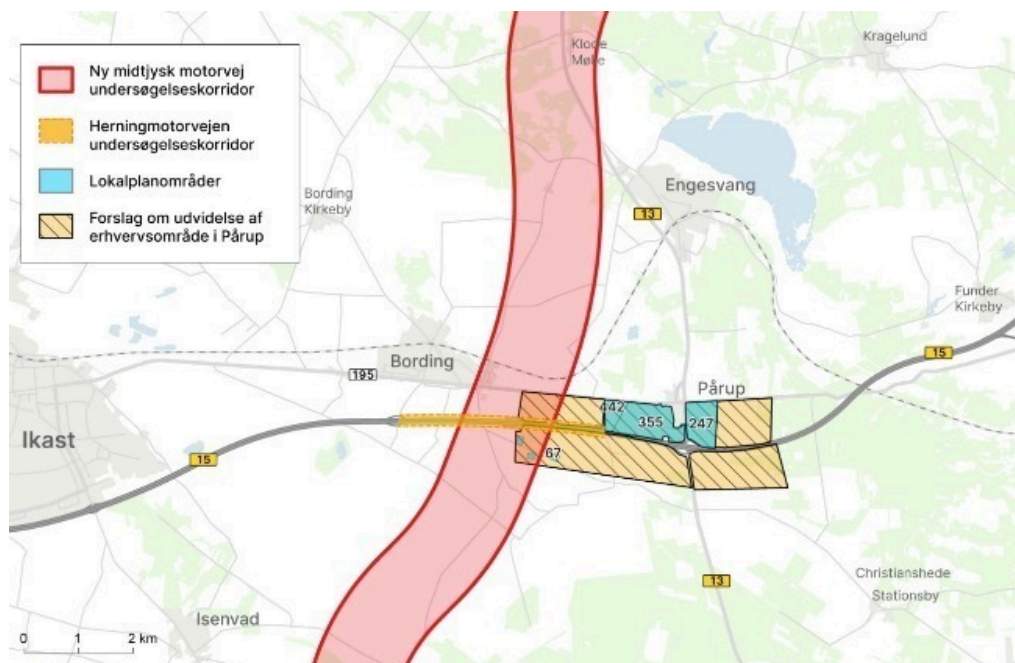
- Byrådet godkender, at det skitserede areal til undersøgelseskorridoren i den vestlige del af industriparken udtages af arealet til industripark, således at det friholdes til en kommende Midtjysk motorvej
- undersøgelseskorridoren indarbejdes i den øvrige fysiske planlægning for området.

Sagsfremstilling

Byrådet besluttede den 28. april 2025 at indmelde et areal i Pårup til industripark.

Den 28. oktober 2025 meddelte Erhvervsministeriet og By-, Land- og Kirkeministeriet, at arealet i Pårup er udpeget til industripark. Det drejer sig om et samlet areal på 647 ha.

Transportministeriet har efterfølgende kontaktet Ikast-Brande Kommune, idet ministeriet ønsker at friholde en del af dette areal, for at sikre det til en kommende Midtjysk Motorvej, jf. nedenstående kort.



Budgetmæssige konsekvenser

Ingen.