

REFERAT Økonomi- og Planudvalget d. 28-01-2020

Mødedato Tirsdag d. 28. januar 2020 kl. 13:00

Mødested Ikast Rådhus - Lokale 100

Indholdsfortegnelse

Sygefravær - årsopfølgning (D).....	3
Anmodning om rykning af pantebrev - Idrætsskolerne Ikast (D).....	5
Indstilling til Skatteankenævn, Vurderingsankenævn og Fællesankenævn (D).....	8
Brande Hallerne - investeringsbehov i forlængelse af Artium-byggeriet (D).....	11
Forslag til procedure og tidsplan for budget 2021-2024 (D).....	16
Kommuneplantillæg nr. 24 til Ikast-Brande Kommuneplan 2017-2029 og Lokalplan nr. 379 - Aflast	18
Kommuneplantillæg nr. 42 til Ikast-Brande Kommuneplan 2017-2029 og lokalplan nr. 314 Teknisk	25
Brogade, Ejstrupholm - Bro over Den Skæve Bane - Vedligehold (D).....	29
Fælles hjælpemiddeldepot mellem Herning og Ikast-Brande Kommune (D).....	32
Afstemning om kommunal frokostordning i dagtilbud (D).....	34
Turismeudvikling og branding af Ikast-Brande Kommune (D).....	37
Servicetjek af beskæftigelsesindsatsen (D).....	41
Indflytning af uddannelser på Adm. Vest - frigivelse af midler (D).....	42
Bomidtvest - afd. 640 (Engesvang) - opfølgning omkring effektivitetstal (E).....	44
Skema C - Bomidtvest - afd. 650 (Møllegade) (E).....	46
Skema C - Boligselskabet Fruehøjgaard - afd. 15 (Hyvildhus) (E).....	48
Skema C - Boligselskabet Fruehøjgaard - afd. 16-2 (Strikkeriet) (E).....	50
Midtvejsevaluering i fagudvalg - opsamling (E).....	52
Nedsættelse af §17,4-udvalg for Buurtzorgprojektet (E).....	54
Brand & Redning - Risikobaseret dimensionering (E).....	57
Overdragelse af areal til Ikast-Brande Spildevand A/S (E).....	60
Bøgildvej, Ikast - Udbud af storparcel (E).....	63
Kildebakken, Nørre Snede - Færdiggørelse af stier (E).....	66
Kommuneplantillæg nr. 28 til Kommuneplan 2017 - 2029, og Lokalplan nr. 381 - Område til offent	68
Kommuneplantillæg nr. 35 til Ikast-Brande Kommuneplan 2017-2029 og lokalplan nr. 386 - Boligc	71
Forslag til kommuneplantillæg nr. 36 og lokalplan nr. 391 Boliger - Enkehøj Sydøst, Brande (E)....	74
Kommuneplantillæg nr. 38 og Lokalplan nr. 390 - Boligområde, Sportsvej, Bording - Forslag (E)....	78
Godkendelse af praksisplan for fysioterapi 2020 (E).....	81
Samarbejde med LEGO Fonden fra 2020 (E).....	84
Frigivelse af midler til om- og tilbygning af tandklinik i Ikast (E).....	87
Åbne meddelelser.....	89
Lukket: Ikast - Birkelyst - Tilbagekøb af boliggrund.....	90
Lukket: Garland.....	91
Lukket:	92

Punkt 1: Sygefravær - årsopfølgning (D)

81.28.00-A00-1-20

Beslutning

Udvalget tager sagen til efterretning. Udvalget opfordrer til, at sygefravær i forbindelse med afskedigelse drøftes med de praktiserende læger.

Kommissorium for sygefraværsindsatsen anbefales.

Behandlingsforløb

Økonomi- og Planudvalget 28. januar 2020

Byrådet 3. februar 2020

Tidligere udvalgsbeslutninger

Indstilling

Teknik- og stabsdirektøren indstiller, at

- orientering vedrørende årsopfølgningen for sygefravær tages til efterretning
- Kommissorium for sygefravær godkendes

Sagsfremstilling

Hermed forelægges rapporter med en sammenligning af december 2018/19, samt årsopfølgning (regneark), inkl. sammenligning med 2018 og 2017.

Årsopfølgning

Det bemærkes at det samlede sygefravær ikke har ændret sig væsentligt fra 2018 til 2019. Til gengæld observeres store forskelle på udviklingen for de enkelte områder.

I forbindelse med den seneste budgetaftale, blev det aftalt, at der fortsat skal være fokus på sygefraværsindsatsen. Der er udarbejdet et oplæg til et kommissorium for sygefraværsindsatsen i 2020, der har til formål at sætte fokus på sygefravær, med henblik på en samlet nedbringelse.

Rapporter

Det overordnede sygefravær for kommunen lå i december 2019 på 6,2 %, hvilket er 0,20 % lavere end december 2018. Nedenfor beskrives de væsentligste udsving for de enkelte områder:

- Børn og Undervisning, Sekretariat tegner sig for den mest iøjnefaldende ændring, således at der i december 2019 kun var et beskedent korttidsygefravær.

- Teknik og Miljø, sekretariat havde ingen sygefravær i december 2019, mens Planafdelingen ingen langtidssygefravær havde.
- Kultur- og Fritidsafdelingen, samt Økonomi- og Personaleafdelingen er også faldet markant som følge af mindre langtidssygefravær.
- Arbejdsmarkedsafdelingen tegner sig for et mindre fald som følge af mindre langtidssygefravær, mens Børne- og Familieafdelingen er faldet som følge af mindre mellem- og langtidssygefravær.
- Erhvervs- Bosætnings- og Fritidsafdelingen (EBF) samt Sundhed og Omsorg, Staben tegner sig for de mest markante stigninger, fortrinsvis som følge af langtidssygefravær, hvor EBF slet ingen fravær havde i december 2018.
- Drifts- og Anlægsafdelingen er steget som følge af langtidssygefravær.
- Visitations- og Myndighedsafdelingen er steget som følge af mellemlangt sygefravær.

For de større afdelinger

- Ældreafdelingen tegner sig for et fald som følge af både korttids- og langtidssygefravær.
- Psykiatri- og Handicapafdelingen tegner sig for en mindre stigning som følge af mellem- og langtidssygefravær.
- Daginstitutionsafdelingen ligger på samme niveau, som december 2018.

Bilag

Rapport - Sygefravær - Afdelingsniveau - December 2019

Rapport - Sygefravær - Daginstitutionsområdet - December 2019 (lukket)

Rapport - Sygefravær - Psykiatri-Handicap - December 2019 (lukket)

Rapport - Sygefravær - Skoleområdet - December 2019 (lukket)

Rapport - Sygefravær - Ældre - December 2019 (lukket)

Årsopfølgning 2019 (lukket)

Kommissorium Sygefravær

Lukkede bilag til punktet

Af tekniske årsager er de lukkede bilag til sagen placeret under lukkede meddelelser

Budgetmæssige konsekvenser

Ingen

Bilag

Rapport - Sygefravær - Afdelingsniveau - December 2019

Kommissorium Sygefravær

Punkt 2: Anmodning om rykning af pantebrev - Idrætsskolerne Ikast (D)

00.36.00-G01-5-20

Beslutning

Udvalget anbefaler, at der meddeles rykningstilsagn.

Palle Høj og Annette Mosegaard deltog ikke i sagens behandling af dot 1 pga. inhabilitet

Udvalget anbefaler endvidere, at der meddeles bemyndigelse til, at der fremadrettet kan behandles som borgmesterbeslutninger.

Behandlingsforløb

Økonomi- og Planudvalget 28. januar 2020

Byrådet 3. februar 2020

Tidligere udvalgsbeslutninger

Indstilling

Teknik- og stabsdirektøren indstiller, at

- Anmodning om rykningstilsagn drøftes
 - Eventuel beslutning om vedgåelse af tilsagn begrundes
- Der gives bemyndigelse til at lignende sager fremover kan behandles som borgmesterbeslutning
 - Byrådet informeres om borgmesterens beslutning

Sagsfremstilling

Ansøgning om rykningstilladelse

Nykredit søger på vegne af Idrætsskolerne Ikast om rykningstilsagn på pantebrev opr. 2.000.000 kr.

Respektpåtegning vedrører ejd. nr.: 320431, matr. nr.: 3 dk Suderbæk By, Ikast, ejendommens adresse: Hagelskærvej 40, 7430 Ikast

Idrætsskolerne Ikast har ønsket at optage et 20-års kontantlån på 13.500.000 kr. med et provenu på 13.212.000 kr. og en årlig anslået rente på 0,84 %.

Lånet søges anvendt som følge af ekspansion bl.a. til nyt storkøkken samt spisesal.

Den fremtidige anslåede prioritetsstilling ser således ud

Kreditor	hovedstol	Låntype
Nykredit	25.441.000 kr.	Obligationslån
Nykredit	10.021.000 kr.	Obligationslån
Nykredit	13.500.000 kr.	Kontantlån
Medd til Handelsbanken	3.500.000 kr.	Ejerpantebrev
Ikast-Brande Kommune	2.000.000 kr.	Pantebrev
medd til KPC-byg A/S	1.750.000 kr.	Ejerpantebrev

Ikast-Brande Kommune har ikke øvrige udeståender med Idrætsskolerne Ikast, end pantebrevet på 2.000.000 kr. og heller ikke nogen garantiforlignelser.

Offentlig ejendomsværdi, efter gældende vurdering af 01.10.2018 for Hagelskærvej 40 er 50 mio. kr., hvoraf 2.811.600 kr. udgør grundværdien.

Rykningstilsagnet vil således medføre, at Ikast-Brande Kommunes pant rykkes udenfor den gældende offentlige vurdering.

Dog bemærkes at lånet søges anvendt til foranstaltninger, som må forventes at medføre en stigning på ejendomsværdien.

Således er det, i bedste fald, uvist om kommunens pant kan holdes indenfor den offentlige ejendomsværdi efter foranstaltningernes gennemførelse.

På den baggrund kan rykningen ikke forsvares økonomisk.

Der kan imidlertid være andre årsager end en isoleret økonomisk betragtning til at kommunen ønsker at imødekomme rykningsforesprøgslen.

Såfremt der meddeles tilsagn indstilles derfor at dette tilsagn begrundes.

Supplerende foreligger følgende regnskabsoplysninger for perioden 2013 - 2018:

	2013	2014	2015	2016	2017	2018
Omsætning	45.741.424 kr.	47.226.248 kr.	46.866.474 kr.	45.943.911 kr.	46.779.053 kr.	47.314.664 kr.
Resultat	2.421.252 kr.	3.872.948 kr.	3.616.412 kr.	2.140.295 kr.	1.797.056 kr.	2.889.240 kr.
Egenkaptital	8.445.342 kr.	12.402.394 kr.	17.134.218 kr.	19.530.422 kr.	22.631.155 kr.	25.544.668 kr.
Balance	58.404.007 kr.	64.063.253 kr.	66.603.778 kr.	71.422.844 kr.	71.888.050 kr.	66.755.436 kr.

Bemyndigelse til borgmesterbeslutning

Ved sager, hvor kommunen anmodes om rykningstilsagn for pantebreve forekommer ofte en svarfrist, som er vanskelig at overholde, når anmodningen skal behandles i byrådet.

Derfor indstilles, at der gives bemyndigelse til at denne type sager kan behandles ved at borgmesteren træffer afgørelse.

Såfremt denne bemyndigelse gives vil byrådet blive informeret om borgmesterens beslutning i forbindelse med næstkommende byrådsmøde.

Borgmesteren vil kunne godkende, afvise eller beslutte at sagen skal forelægges byrådet.

Ved sager, hvor kommunen anmodes om rykningstilsagn for udeståender med almene boligselskaber vil disse fortsat skulle forelægges byrådet, som følge af reglerne for låneoptagelse i almenboligloven.

Budgetmæssige konsekvenser

Ingen

Punkt 3: Indstilling til Skatteankenævn, Vurderingsankenævn og Fællesankenævn (D)

25.00.01-A30-1-19

Beslutning

Anbefales.

Behandlingsforløb

Økonomi- og Planudvalget 28. januar 2020

Byrådet 3. februar 2020

Tidligere udvalgsbeslutninger

Indstilling

Borgmesteren indstiller, at

- Birthe Sørensen indstilles som kandidat til Vurderingsankenævn Vestjylland
- Henrik Engedahl indstilles som kandidat til Skatteankenævn Midtjylland
- Palle Høj indstilles som suppleant for Henrik Engedahl til Skatteankenævn Midtjylland.

Sagsfremstilling

Kommunalbestyrelserne har i forbindelse med kommunalvalget den 21. november 2017, indstillet kandidater til medlemmer og suppleanter til ankenævn i den nuværende struktur. Da der nu skal indstilles til ankenævn i en ny struktur, bortfalder denne tidligere indstilling af kandidater. Kommunalbestyrelserne skal senest den 31. januar 2020 indstille kandidater til medlemmer og suppleanter til de nye skatteankenævn samt kandidater til medlemmer til de nye vurderingsankenævn.

Det betyder, at de nuværende Fællesankenævn nedlægges den 31. december 2020. Det er hensigten, at de fælles ankenævn i andet halvår af 2020 alene skal behandle vurderingssager, hvorefter den nye vurderingsankenævnsstruktur træder i kraft pr. 1. januar 2021.

Ifølge habilitetsreglen i skatteforvaltningslovens § 15 ikke muligt at være medlem af eller suppleant i flere ankenævn på samme tid. Hvis medlemmer og/eller suppleanter fra de nuværende fællesankenævn indstilles til de nye skatteankenævn, skal kommunalbestyrelsen derfor samtidig indstille det samme antal kandidater til fællesankenævnene for perioden 1. juli 2020 til og med 31. december 2020, således at disse er fuldtallige og funktionsdygtige frem til, at nævnene nedlægges.

Man kan således ikke have plads i både Skatteankenævn Midtjylland og så samtidig have plads i Fællesankenævn Midt-Vest, Ringkøbing i overgangsperioden, da disse to nævn overlapper hinanden i en periode. Men man kan godt have plads i Vurderingsankenævn Vestjylland og så samtidig have plads i Fællesankenævn Midt-Vest, Ringkøbing i overgangsperioden, da disse to nævn ikke overlapper hinanden.

Skatteankenævn Midtjylland (funktionsperiode 1. juli 2020 - 30. juni 2022)

Ikast-Brande Kommune har én plads i Skatteankenævn Midtjylland ud af seks pladser. De fem andre pladser er fordelt således: Silkeborg Kommune to pladser og Viborg Kommune tre pladser.

I den nye struktur skal Byrådet således indstille én person i skatteankenævnet og én person som personlig suppleant.

Funktionsperioden for de nuværende skatteankenævn er forlænget til og med den 30. juni 2020. Funktionsperioden for de nye skatteankenævn begynder således den 1. juli 2020 og udløber den 30. juni 2022.

Antallet og sammensætningen af skatteankenævn er ændret i forhold til den nuværende struktur. Der vil fremover være i alt 22 skatteankenævn med i alt 176 medlemmer, hvoraf 166 udnævnes efter indstilling fra kommunerne. Herudover udnævner skatteministeren et antal særlige medlemmer med skattefaglig indsigt og relevant uddannelse. Disse medlemmer er geografisk ubundne.

Vurderingsankenævn Vestjylland (funktionsperiode 1. januar 2021 - 30. juni 2022)

Ikast-Brande Kommune har én plads i Vurderingsankenævn Vestjylland ud af 16 pladser. De 15 andre pladser er fordelt således: Lemvig Kommune, Morsø Kommune, Skive Kommune, Struer Kommune, Thisted Kommune, Herning Kommune, Holstebro Kommune, Ringkøbing-Skjern Kommune - alle én plads, Finans Danmark fire pladser og Dansk Ejendomsmæglerforening fire pladser.

I den nye struktur skal Byrådet således indstille én kandidat til Vurderingsankenævn Vestjylland. Der skal ikke indstilles en suppleant.

Kommunalbestyrelsen skal lægge vægt på, at de indstillede har kendskab til ejendomsvurdering. Dette kendskab til ejendomsvurdering kan både være af teoretisk og praktisk karakter. Det kan f.eks. bestå i en uddannelse med en vis relevans i forhold til ejendomsvurdering og/eller praktisk erfaring med ejendomsvurdering.

Der vil fra den 1. januar 2021 være i alt 15 vurderingsankenævn med i alt 350 medlemmer, hvoraf de 175 er indstillet af kommunerne og 175 er indstillet af Finans Danmark og Dansk Ejendomsmæglerforening.

Funktionsperioden for de nye vurderingsankenævn begynder den 1. januar 2021 og perioden udløber den 30. juni 2022.

Krav til de indstillede kandidater

Kandidaterne til ankenævnsmedlemmer og -suppleanter skal opfylde visse krav for at kunne udnævnes. Det kan under særlige omstændigheder undlades at udnævne en indstillet person.

Valgbarhed

Kandidaterne skal være valgbare til kommunalbestyrelsen – det betyder blandt andet, at personen skal være fyldt 18 år, have fast bopæl i kommunen og ikke være idømt eller have vedtaget en straf, der medfører tab af valgbarhed.

Habilitet og decorum

Kandidaterne skal opfylde habilitets- og decorumkrav – det betyder blandt andet, at personen f.eks. ikke må være ansat i Skatteforvaltningen eller være medlem af Skatterådet, ligesom personen skal have afgivet de nødvendige årlige oplysninger til opgørelse af indkomstskat og overholdt afdragsordninger om restancer til det offentlige.

IT-kundskaber

Kandidaten skal have basale IT-kundskaber – det betyder blandt andet, at personen forudsættes at være i stand til og indstillet på at anvende digitale løsninger på simpelt brugerniveau. Skatteankestyrelsens videre kontakt med de indstillede kandidater vil ske via Digital Post.

Borgerligt ombud

De personer, som indstilles, har pligt til at modtage skatteministerens udnævnelse, medmindre de er afskåret herfra eller af nærmere beskrevne årsager ikke ønsker at modtage udnævnelsen, jf. skatteforvaltningslovens § 8, stk. 6, nr. 1-4, idet udnævnelsen er borgerligt ombud.

Vederlag

Vederlag for ankenævnsarbejdet vil, for de nye skatteankenævn og vurderingsankenævn, fremgå af nye bekendtgørelser om forretningsordenen for henholdsvis skatteankenævn og vurderingsankenævn.

Indstilling af kandidater

Oplysninger om indstillede kandidater, medlemmer og suppleanter skal indgives digitalt. Indberetningsblanketten findes via hjemmesiden indstilling2020.sanst.dk Der vil være åbent for indberetning fra den 10. januar 2020.

For hver kandidat skal der gives oplysning om navn, personnummer, hvilket parti, der har indstillet kandidaten, samt oplysning om, hvorvidt pågældende tidligere har været medlem af et ankenævn og eventuelle kompetencer på området.

Persondata

De indstillede personer vil i det videre forløb blive kontaktet direkte af Skatteankestyrelsen og orienteret nærmere om indhentelse af personoplysninger og rettigheder i denne sammenhæng.

Budgetmæssige konsekvenser

Ingen.

Punkt 4: Brande Hallerne - investeringsbehov i forlængelse af Artium-byggeriet (D)

18.15.00-A00-2-20

Beslutning

Udvalget anbefaler indstillingen.

Den samlede udgift for kommunen udgør 150.000 kr. til rørføring og et bidrag til P-pladser på op til 520.000 kr., i alt 670.000 kr. der finansieres af Byrådets anlægspulje og frigives.

Hallens medfinansiering er en forudsætning for det kommunale bidrag.

Behandlingsforløb

Økonomi- og Planudvalget 28. januar 2020

Byrådet 3. februar 2020

Tidligere udvalgsbeslutninger

Indstilling

Direktøren for Børn og Fællesskaber indstiller, at

- der afsættes op til 150.000 kr. excl. moms til rørføring og flytning af påfyldningsstude til Ågade eller en sti fra bagsiden af hallen, frem til svømmehallens kældernedgang, til brug for fremføring af klor og syre. Løsningen aftales med Brande Hallerne.
- udvalget drøfter Brande Hallernes ønske om etablering af parkeringspladser. En bevilling skal i givet fald ske under forudsætning af, at Brande Hallerne overtager det efterfølgende driftsansvar for parkeringspladserne, som beskrevet i sagen.

Sagsfremstilling

Byggeriet af Artium, skole og kulturhus, i Brande er godt i gang, og følger den stramme tids- og bevillingsplan. Nedrivningen af administrationsbygningen er tilendebragt og første spadestik til byggeriet er taget. Pt. er sandpuden under etablering mens hovedprojektet færdiggøres.

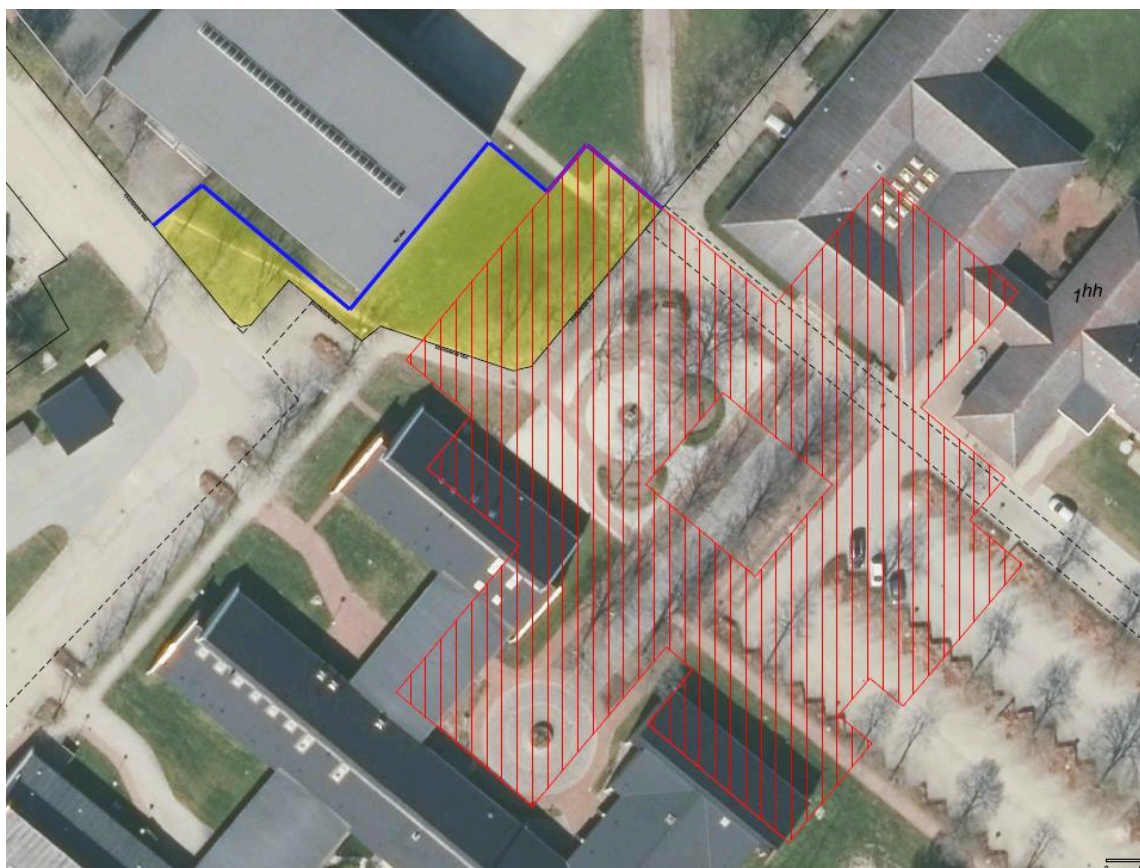
Der er tre forhold, som har været genstand for dialog med Brande Hallerne:

1. Tilkørselsforhold i forbindelse med placering af byggeriet
2. Parkeringsforhold under og efter byggeriet
3. Sammenbygning af Artium og haller

1. Tilkørselsforhold i forbindelse med placering af byggeriet

Byggeriet placeres syd for og meget tæt op ad Brande Hallerne og overskrider nuværende skel mod hallerne. Det er derfor nødvendigt, at skellet flyttes til den foreslåede nye placering, vist med blå på kortet. Dette skal ske via en aftale med Brande Hallernes bestyrelse.

Foreslået løsning på flytning af skel ses nedenfor.



Administrationen har i hele forløbet været i god dialog med Brande Hallernes bestyrelse om de udfordringer såvel som muligheder, som byggeriets placering tæt på hallen skaber. Der er enighed om, at den tætte placering med mulighed for sammenbygning giver den største synergi for både skolen, hallen og byen som helhed. På baggrund af den stramme tidsplan for byggeriet, samt dialogen med Brande Hallernes bestyrelse, er der indhentet byggetilladelse til byggeriet, på trods af at problematikken omkring flytning af skel, endnu ikke er faldet endeligt på plads.

Brande Hallernes bestyrelse er indforstået med at flytte skel, men idet Artiumbyggefeltet afskærer Brande Hallerne fra at benytte den nuværende adgang til levering af klor og syre med tunge køretøjer, skal der findes en løsning på tilkørselsforholdene. Brande Hallerne har, indtil byggeriet blev igangsat, benyttet sig af adgangsvejen Centerparken 1, forbi administrationsbygningen og hovedbiblioteket op til svømmehallen. Alternative løsningsforslag i forhold til tilkørsel ses nedenfor.

Rørføring til fremføring af klor og syre:

Det er blevet undersøgt, om det ville være muligt med en rørføring under bygningen fra Ole Bendix Vej. Denne løsning er ikke mulig, idet rørene ikke vil kunne besigtiges. Et alternativ er rørføring og flytning af påfyldningsstudse til Ågade. En sådan rørføring, med specialrør, anslås til ca. 150.000 kr.

Etablering af ny adgangssti:

En anden løsning kan være at levere klor og syre med palleløfter. Dette kan vælges ved at forlænge den nyetablerede sti, fra Ole Bendix Vej bag hallen til bagsiden af hallen. Stien er anlagt for at kunne transportere materialer - via palleløfter - ind til Artium og kan forlænges frem til kældernedgangen ved eksisterende påfyldningsstudse bag svømmehallen. Anslået pris for forlængelse af stien er op til 100.000 kr. ex. moms. Levering med palleløfter kan medføre en forøgelse af hallens driftudgifter og/eller uhensigtsmæssige arbejdsgange.

Etablering af ny vej gennem parken:

En alternativ løsning til levering af klor og syre til svømmehallens påfyldningsstude med tunge køretøjer, kan være en vej placeret fra Åhaven ved siden af gangstien i parken langs åen til teknikrum i svømmehal (se bilag markeret med 2 sorte streger) længde ca. 190 meter.



Den viste strækning i parken er eneste mulige forslag til, hvor vejen kan gå, da en vej tættere på bygningen vil have for stor niveauforskel og være til gene for udendørsfitness-området. Vejen gennem parken vil blive placeret på en meget ustabil jordbund, idet der er registreret en bund af Humus (gammel mosebund) og den øvrige jord omkring er ler med sand. Det er derfor meget usikkert, hvordan undergrunden er. Dette kræver omfattende geotekniske undersøgelser.

Teknisk Område har fra udgravningen til Artium nogle erfaringer med jordens beskaffenhed i samme område, hvor det har vist sig, at de geotekniske undersøgelser afviger fra faktiske forhold i negativt omfang. Uden geotekniske undersøgelser, er en forsigtig vurdering af omkostningerne til udskiftning af jord til en sandpude fra bæredygtig bund minimum 2 millioner kr. Hertil skal lægges selve anlæg af vejstrækningen på ca. 600.000 kr.

Det bemærkes endvidere, at en vejføring gennem parken vil være til gene, og eventuel fare, for børn og brugere.

Indkøb af nyt klor-insitusystem til svømmehallen

Endelig er en mulighed, at der indkøbes et klor-insitusystem, således at der ikke skal transporteres klor og syre ind til svømmehallen. En sådan maskine koster i følge Brande Hallerne 1.641.667 kr. Dertil kommer en årlig serviceaftale på 79.111 kr. Systemet er mere miljøvenligt end det nuværende system.

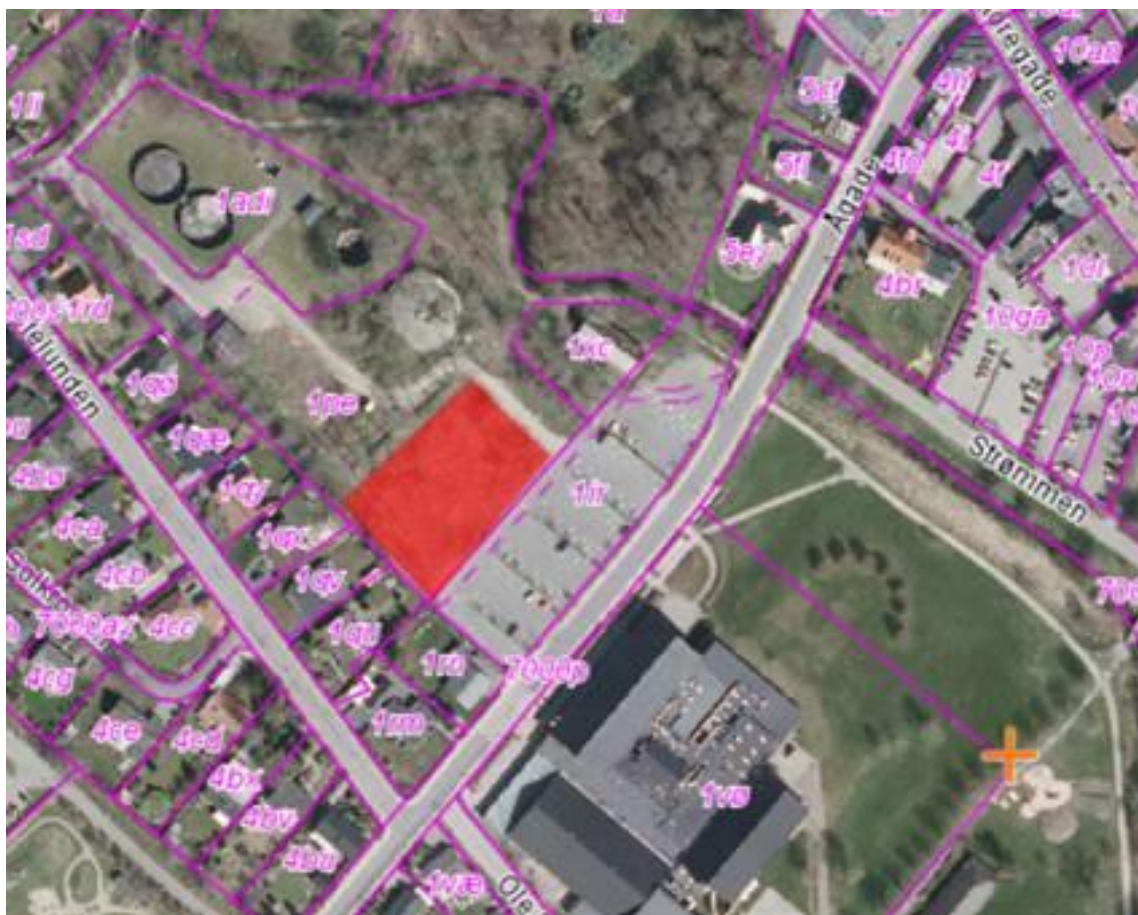
Selv om der investeres i et klor-insitusystem, er det fortsat nødvendigt at transportere salt til svømmehallen. Det drejer sig om ca. 8 tons salt om året. Dette skal transporteres ind gennem centret eller via en ny adgangssti, jf. ovenfor.

2. Parkeringsforhold

I forbindelse med byggeriet af den nye skole i Brande, er der blevet nedlagt en del parkeringspladser i Centerparken, som hørte til den tidligere administrationsbygning og biblioteket. Disse parkeringspladser har til tider også været benyttet af Brande Hallernes gæster.


Det betyder, at hallen oplever et øget pres på parkeringspladserne på Ole Bendix Vej. De 121 nuværende parkeringspladser er ikke længere tilstrækkelige. Besøgende i hallen parkerer langs vejen, langs grøfter og på græsarealerne bag den nuværende parkeringsplads. Det er hallens vurdering, at kombinationen af den meget trafik ved hallen og de uhensigtsmæssige parkeringer langs Ole Bendix Vej, gør de trafikale forhold farlige for besøgende som kommer gående eller cyklende. Oversigtsforholdene er blevet meget dårlige.

Hallen har derfor været i dialog med kommunen om, hvorvidt der kan etableres grusparkeringspladser i forlængelse af de asfalterede p-pladser uden for hallens hovedindgang (markeret med rødt på kortet).



Såfremt det samlede areal (etape 1, 2 og 3) skal udlægges til grusparkeringspladser koster det ca. 770.000 kr. Til denne pris udlægges arealet til grusparkering uden markering af båse og uden belysning.

Det er også muligt at udlægge en mindre del af arealet til parkering, således at der etableres ca. 30 parkeringspladser (fortsat uden markering og belysning). Dette koster ca. 266.000 kr. Hvis det dobbelte areal udlægges (etape 1 og 2) (uden markering og belysning), dvs. 60 parkeringspladser, vil prisen være ca. 512.000 kr.



Brande Hallerne ønsker at alle tre etaper etableres, og vil i så fald medfinansiere med 250.000 kr.

Såfremt det besluttes, at der skal afsættes midler til etablering af grusparkeringspladser, sker det under forudsætning af, at der udarbejdes en brugsaftale mellem Ikast-Brande Kommune og Brande Hallerne, hvor driftsansvaret for grusparkeringspladsen overgår til Brande Hallerne. Ikast-Brande Kommune varetager dog fortsat snerydning og saltning af hele parkeringsarealet.

3. Sammenbygning af Artium og haller

Det har været et ønske fra såvel kommunal som Brande Hallernes side, at mulighederne for en sammenbygning, som styrker synergimulighederne, afsøges. Ikast-Brande Kommune har i budgetforlig for 2020 afsat 0,5 mio. kr. hertil. Brande Hallerne har afsat 1,5 mio. kr. En sammenbygning af Artium og Brande Hallerne er omkostningstung, og der er derfor igangsat en fundraisingindsats med henblik på at finde eksterne finansieringskilder til projektet.

Budgetmæssige konsekvenser

Midlerne kan anvises fra Byrådets anlægspulje.

Punkt 5: Forslag til procedure og tidsplan for budget 2021-2024 (D)

00.30.02-S55-37-19

Beslutning

Anbefales.

Behandlingsforløb

Økonomi- og Planudvalget 28. januar 2020

Byrådet 3. februar 2020

Tidligere udvalgsbeslutninger

Indstilling

Teknik- og stabsdirektøren indstiller at

- procedure for budget 2021-2024 godkendes
- politisk tidsplan for budget 2021-2024 og budgetopfølgning 2020 godkendes.

Sagsfremstilling

Udgangspunktet for nærværende procedure og tidsplan er den økonomiske politik, budgetforliget for 2020 og mødeplanen for det politiske arbejde i 2020. Der er lavet forslag til politisk tidsplan for budget 2021-2024, hvori også plan for regnskabsafslutning 2019 og budgetopfølgning 2020 er inkluderet. Tidsplanen er adskilt fra proceduren, således at proceduren alene beskriver indholdet i de væsentligste aktiviteter i budgetprocessen.

Proceduren omfatter:

- de væsentligste aktiviteter i forbindelse med budgetlægningen,
- en præcisering af hvilke aktører/personer, der er involveret: byråd, økonomiudvalg, fagudvalg, direktion, afdelingschefer, aftaleholdere, brugerbestyrelser, MED-udvalg og råd, og
- hvilke produkter der skal udarbejdes, hvad de skal indeholde, og hvem der skal modtage dem.

Budgetprocedure:

Direktionen anbefaler, at proceduren tager sit udgangspunkt med dannelse af et basisbudget som første fase. Basisbudgettet er en videreførelse af nuværende års budget løftet til 2021 pris- og lønniveau, tillagt tekniske korrektioner og på indtægtsiden beregnes skatter, tilskud og udligningsbeløb ved statsgarantien.

Ved tekniske korrektioner forstås følgende ændringer:

- ændringer som følge af at nogle besluttede besparelser i tidligere budgetforlig har stigende effekt i overslagsår,
- de i budgetforliget for 2019 besluttede generelle effektiviseringskrav på 1% årligt i 2021-2023,
- 50% af konsekvenserne af den forventede demografiske udvikling med udgangspunkt i de af byrådet vedtagne budgettildelingsmodeller,
- ny lovgivning, hvor ændringen overstiger 25.000 kr. – mindre ændringer indarbejdes ikke, og
- ændringer i renter og afdrag.

Til budget 2020 var ændringer i medfør af ny lovgivning (DUT-reguleringer) ikke indregnet i basisbudgettet jf. byrådets beslutning den 9.9.2019, men direktionen anbefaler at DUT-reguleringerne indregnes i basisbudgettet fremadrettet, da der er tale om lovbundne SKAL-opgaver, som der medfølger fuld finansiering til.

Umiddelbart før budgetseminaret vil høringsberettigede få mulighed for at afgive høringssvar, som vil indgå i materialet til byrådets drøftelser på budgetseminaret. Op til byrådets 2. behandling vil høringsberettigede igen få mulighed for at afgive høringssvar, som vil blive forelagt byrådet ved 2. behandlingen.

Budgetseminaret afholdes den 10-11. september 2020. Hvis der i forbindelse hermed indgås budgetforlig, udsendes det til aftaleholdere, MED-organisationen, bestyrelser og råd. Direktionen koordinerer eventuelle aktiviteter som følge af et budgetforlig. Økonomi- og Planudvalget og Byrådet har 1. behandling af budgetforslaget henholdsvis den 1. september 2020 og 14. september 2020. Der er frist for indsendelse af politiske ændringsforslag den 22. september 2020, og 2. behandlingen finder sted henholdsvis den 29. september 2020 og 5. oktober 2020. Efter Byrådets vedtagelse af budgettet færdiggør Økonomiafdelingen budgettet. Direktionen sikrer, at eventuelt vedtagne reduktioner og diverse konsekvenser for serviceniveauet bliver indarbejdet og beskrevet i det endelige budgetdokument.

Bilag:

Forslag til procedure for budget 2021-2024.

Forslag til tidsplan for budget 2021-2024.

Budgetmæssige konsekvenser

Ingen.

Bilag

oplæg til politisk tidsplan budget 2020-01-20

oplæg til budgetprocedure 2020-01-20

Punkt 6: Kommuneplantillæg nr. 24 til Ikast-Brande Kommuneplan 2017-2029 og Lokalplan nr. 379 - Aflastningsområde, Vestergårdsvej, Brande - Endelig vedtagelse (D)

01.02.05-P16-24-18

Beslutning

Anbefales.

Behandlingsforløb

Teknik- og Miljøudvalget 21. januar 2020

Økonomi- og Planudvalget 28. februar 2020

Byrådet 3. marts 2020

Tidligere udvalgsbeslutninger

Teknik- og Miljøudvalget, 21. januar 2020, pkt. 2:

Indstillingen anbefales.

Indstilling

Teknik- og stabsdirektøren indstiller, at

- Tillæg nr. 24 til Ikast-Brande Kommuneplan 2017-2029 vedtages endeligt uden ændringer
- Lokalplan nr. 379 - Aflastningsområde, Vestergårdsvej, Brande vedtages endeligt med ændringerne angivet i sagsbeskrivelsen.

Sagsfremstilling

Byrådet godkendte den 9. september 2019 et Forslag til tillæg nr. 24 til Ikast-Brande Kommuneplan 2017-2029 og Forslag til lokalplan nr. 379 - Aflastningsområde, Vestergårdsvej, Brande. Planforslagene var i offentlig høring i perioden fra den 18. september 2019 og frem til den 30. oktober 2019.

Formålet med Tillæg nr. 24 og Lokalplan nr. 379 er at ændre plangrundlaget for et aflastningsområde i den nordlige del af Brande. Store dele af planområdet er allerede lokalplanlagt og udlagt til butiksføremål, men der inddrages et mindre uplanlagt areal nord for det eksisterende planområde, ned mod Skjern Å - inden for åbeskyttelseslinjen. Med den ændrede planlægning deles området op i to, hvoraf det ene bliver et aflastningsområde med mulighed for blandt andet dagligvarebutikker, mens det andet udlægges til særligt pladskrævende varegrupper. Med den nye planlægning øges det samlede maksimale butiksføremål i planområdet. Der vil fortsat være mulighed for liberale erhverv, herunder hotel, i begge områder.

Høringsperioden er nu overstået, og der er indkommet 5 høringssvar. I tabellen herunder har Teknisk Område oplyst alle høringssvarene. Desuden fremgår det af oversigten, hvordan Teknisk Område vurderer høringssvarene.

Afsender af høringssvar Afsenders bemærkninger Teknisk Områdes vurdering og anbefalede ændringer

Erhvervsstyrelsen, Planlov	Erhvervsstyrelsen ønsker, at det indskrives i lokalplanens bestemmelser, at der ikke må gives ibrugtagningstilladelse til en ny dagligvarebutik, før der er givet ibrugtagningstilladelse til en udvalgsvarebutik. Dette begrundes med §15 stk. 2 nr. 15 i Planloven, hvor der står, at der skal gives ibrugtagningstilladelse til en udvalgsvarebutik i et aflastningsområde, før der kan gives ibrugtagningstilladelse til en dagligvarebutik. Erhvervsstyrelsen nedlægger ikke veto mod lokalplanen.	Teknisk Område vurderer, at høringssvaret kan indarbejdes i lokalplanen og ikke giver grund til større ændringer. Teknisk Område anbefaler, at høringssvaret medfører, at der indskrives følgende i lokalplanens bestemmelse §10.1: <ul style="list-style-type: none"> • Der kan ikke gives ibrugtagningstilladelse til en ny dagligvarebutik før der er givet ibrugtagningstilladelse til en ny eller udvidet udvalgsvarebutik.
Erhvervsstyrelsen, Sommerhuslov	Erhvervsstyrelsen ønsker, at sommerhuslovens regler om hoteldrift præciseres i lokalplanens redegørelse. Der er sendt et tekstforslag til rettelse med i høringssvaret. Teksten er en generel beskrivelse af Sommerhuslovens bestemmelser om hoteldrift.	Teknisk Område vurderer, at høringssvaret kan indarbejdes i lokalplanen og ikke giver grund til større ændringer. Teknisk Område anbefaler, at Erhvervsstyrelsens forslag til rettelse i redegørelsen indsættes i lokalplanen på side 9 under afsnittet "Forhold til kommuneplanlægning og øvrig planlægning", hvor anden lovgivning, der vedrører lokalplanen, beskrives og uddybes.
Danmarks Naturfredningsforening Ikast-Brande (DN)	DN ønsker at friholde arealet, der er omfattet af åb beskyttelseslinjen, for bebyggelse. I så fald lokalplanen vedtages, og Miljøstyrelsen går med til at reducere åb beskyttelseslinjen, vil DN påklage den endelige vedtagelse. Som det fremgår af lokalplanen er størstedelen af arealet, hvor plangrundlaget udvides, en del af den tidligere Brande Omfartsvej. DN mener, at dette vejstykke fra starten var anlagt som en	Teknisk Område vurderer, at høringssvaret er blevet indarbejdet i lokalplanen, både i forbindelse med forslaget, men også i forbindelse med de ændringer, som anbefales i den endelige lokalplan. Teknisk Område har været på besigtigelse i planområdet sammen med repræsentanter fra DN. Her gennemgik vi både DN's ønsker og Teknisk Områdes valg og muligheder for området. Der har ligeledes været en god dialog på mail og i telefonsamtaler om områdets fremtidige udvikling. For nuværende går åb beskyttelseslinjen helt op til grænsen for den gældende lokalplan.

midlertidig vej og ønsker derfor, at det vender tilbage til landbrug eller natur.

Teknisk Område vurderer, at de endelige planer for en udvidelse af aflastningsområdet ved Vestergårdsvej, er tilpasset Skjern Å og de natur- og miljøforhold, som skal beskyttes. Lokalplanens realisering er afhængig af, at der gives tilladelse til en reduktion af Skjern Ås åbeskyttelseslinje fra Miljøstyrelsen.

I forslaget til lokalplan 379 var der mulighed for at placere både hotel og dagligvarebutik i det udvidede planområde og dermed inden for åbeskyttelseslinjen. Der var allerede i forslaget til lokalplanen indskrevet flere bestemmelser, som udelukkende var rettet mod at beskytte dyrelivet i Skjern Å.

DN har i forbindelse med drøftelse af sagen meldt klart ud, at de ønsker at påklage alle afgørelser, hvor Ikast-Brande Kommune dispenserer eller søger om reduktion af beskyttelseslinjer. Det er derfor ikke blot i denne sag, at de ikke vil acceptere en reduktion af beskyttelseslinjer, men en generel holdning.

Teknisk Område vurderer, at arealet, som tidligere udgjorde Brande Omfartsvej, ikke nødvendigvis skal vende tilbage til landbrugsareal. Teknisk Område har undersøgt om vejen skulle være anlagt midlertidigt. Det har det ikke været muligt at finde dokumentation for. Teknisk Område er ligeledes vidende om, at tidligere Brande Kommune blev tilbudt vejarealet af Vejdirektoratet uden nærmere begrænsninger i forhold til anvendelse. Kommunen ønskede dog ikke at overtage arealet.

Teknisk Område anbefaler, at den endelige lokalplan 379 ændres, så hotellet rykkes tilbage, væk fra Skjern Å og uden for åbeskyttelseslinjen. Arealet, hvor

hotellet var placeret i illustrationsplanen i forslaget til lokalplan 379, er i stedet udlagt til parkeringspladser. Dette fremgår af billederne neden for tabellen. For at beskytte dyrelivet, skal disse parkeringspladser afskærmes af levende hegn mod åen. Det er stadig muligt delvist at placere en ny dagligvarebutik inden for åbeskyttelseslinjen.

Vejdirektoratet

Vejdirektoratet har ingen indsigelser mod planerne, men ønsker at gøre Teknisk Område opmærksom på, at det er Ikast-Brande Kommune, der er ansvarlig for, at bygninger og opholdsarealer sikres mod støj fra motorvejen. Samtidig gør de opmærksom på vejbyggelinjer og på, at der muligvis ikke kan gives tilladelse til en skiltepylon ved motorvejen. Det sidste beror på en nærmere ansøgning om tilladelse til at opstille en sådan pylon.

Teknisk Område vurderer, at Vejdirektoratets bemærkninger om skiltepylonen bør føre til mindre ændringer i lokalplanen. De andre bemærkninger er behandlet i forslaget til lokalplanen.

Teknisk Område anbefaler at fjerne skiltepylonen fra illustrationerne. Dermed bliver placeringen mere fleksibel og der er bedre muligheder for at finde en løsning, som kan accepteres af både Vejdirektoratet, Teknisk Område og bygherre.

Naboer på Herningvej 87 (der samtidig ejer arealet i delområde 2 i lokalplanen)

Høringssvaret omhandler åbeskyttelseslinje, butiks- og trafikforhold.

Naboerne ønsker svar på, hvorfor det kan være muligt at dispensere fra åbeskyttelseslinjen ved Vestergårdsvej og ikke på den anden side af Herningvej, ned mod Brande Å. Samtidig stilles der spørgsmålstejn ved, hvorfor matriklen nærmest Skjern Å ikke inddrages, så aflastningsområdet udvides yderligere mod nord.

Der ønskes mulighed for dagligvarebutikker i delområde 2, og ikke blot i delområde 1.

Det ønskes, at der sikres en anden adkomstvej til et eventuelt hotel, da

I forhold til åbeskyttelseslinjen vurderer Teknisk Område, at den kan reduceres svarende til udvidelsen af aflastningsområdet, både fordi der stilles en række bestemmelser for udformning af byggeri og anlæg i den del af planområdet, og fordi, at området stadig ligger et stykke fra åen. Det er dog i sidste ende Miljøstyrelsen, der afgør om der kan ske ophævelse af åbeskyttelseslinjen inden for lokalplanområdet.

Der gives mulighed for at øge butiksarealet, så der i princippet kun kan etableres en ekstra dagligvarebutik i planområdet for at sikre, at dagligvareudbuddet uden for Brande midtby ikke bliver så stort, at det ødelægger butikslivet inde i byen.

Trafikforholdene i planområdet er behandlet i lokalplanen, hvor det blandt andet præciseres, at der skal ske forbedringer af krydset

naboerne ellers frygter trafikchaos i området. Det pointeres, at der allerede er udfordringer med trafikken i området.

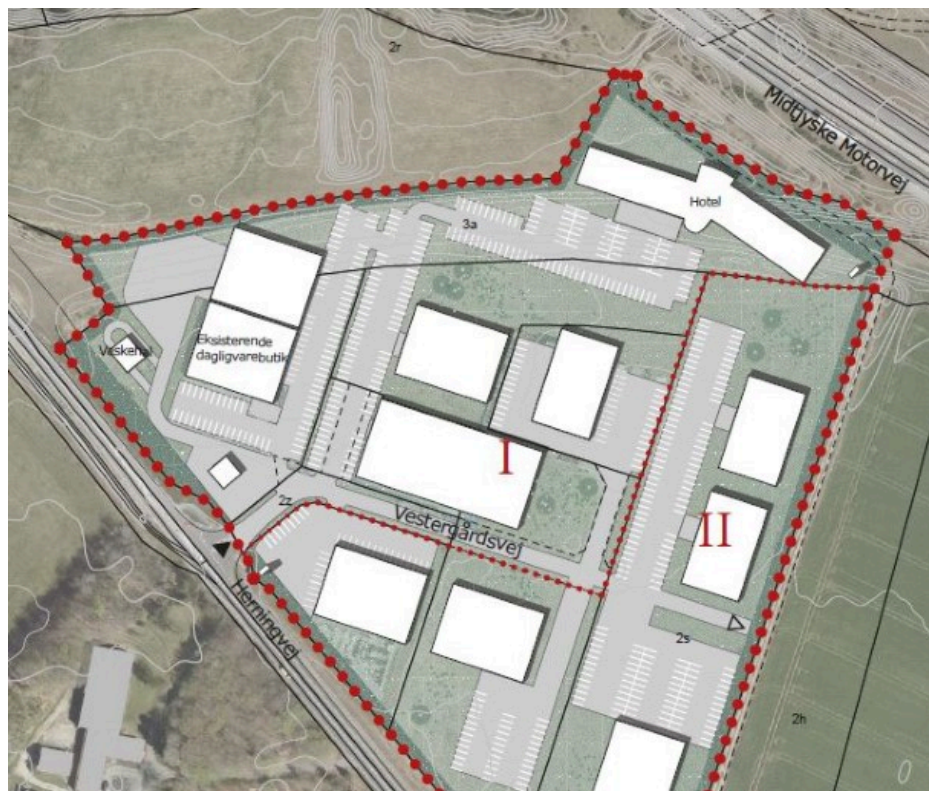
Vestergårdsvej/Herningvej, så det kan klare den ekstra trafik.

Teknisk Område vurderer på baggrund af kapacitetsberegninger i krydset Herningvej/Vestergårdsvej, at det nuværende kryds ikke vil kunne afvikle den fremtidige trafik, som den planlagte udbygning af centret må forventes at medføre, når denne er fuld gennemført.

Mertrafikken, der vil mere end fordoble trafikken på Vestergårdsvej, vil betyde, at krydset skal signalreguleres. Endvidere skal der etableres en venstresvingsbane på Herningvej. Dette skal finansieres af grundejerne på Vestergårdsvej.

Teknisk Område anbefaler, at høringssvaret ikke medfører ændringer i lokalplanen.

Illustration i forslag til lokalplan



Kortbilag 3 - illustrationsskitse fra forslaget.

Illustration i den endelige lokalplan



Kortbilag 3 - illustrationsskitse fra den endelige lokalplan. Den blå linje markerer den eksisterende lokalplans afgrænsning og dermed åbeskyttelseslinjen, som den går i dag.

Teknisk Områdes samlede vurdering

Teknisk Område vurderer, at de indkomne bemærkninger og indsigelser primært angår lokalplanlægningen og derfor ikke giver anledning til at ændre i kommuneplantillægget. Ændringerne i illustrationsplanerne fremgår af figurerne oven for.

Udvalget skal tage stilling til følgende

Udvalget skal beslutte, om Forslag til kommuneplantillæg nr. 24 og Forslag til lokalplan nr. 379 kan blive vedtaget endeligt som anbefalet i sagsfremstillingen.

Planlægnings- og lovgivningsmæssige forhold

Kommuneplanen er en 12-årig plan, som sammenfatter arealanvendelsen og bebyggelsesforholdene i kommunen og sætter rammerne for al lokalplanlægning. Hvis Byrådet ønsker at gennemføre en planlægning, der ikke er i overensstemmelse med den gældende kommuneplan, skal byrådet udarbejde et tillæg til kommuneplanen. Tillægget skal ændre kommuneplanen, så der bliver overensstemmelse med den nye planlægning. Kommuneplanen er ikke direkte bindende for borgerne, de er ikke forpligtede til at overholde planen. Byrådet har dog pligt til at virke for kommuneplanens gennemførelse. Byrådet kan ikke meddele tilladelse eller stille vilkår på baggrund af en kommuneplan. Byrådet kan derfor heller ikke dispensere fra kommuneplanen.

En lokalplan er en fysisk plan, der fastlægger de fremtidige forhold inden for lokalplanens område. Byrådet kan gennem lokalplanen fastlægge juridisk bindende bestemmelser for, hvordan arealer, nye bygninger, beplantning, veje, stier m.m. skal placeres og udformes inden for lokalplanens afgrænsning. Lokalplanen indebærer ikke handlepligt, men ejere og brugere af en ejendom skal i forbindelse med nyt byggeri og anlæg overholde planens bestemmelser. En lokalplan er ikke til hinder for, at eksisterende lovlige forhold kan fortsætte som hidtil.

Lokalplanen er udarbejdet efter Planlovens § 13, men er ikke i overensstemmelse med Ikast-Brande Kommuneplan 2017-2029. I lokalplanen er der redegjort nærmere for anvendelse, udstykning, placering og udformning af ny bebyggelse og parkeringsarealer.

Størstedelen af arealerne i planområdet er i Ikast-Brande Kommuneplan 2017-2029 allerede udlagt til Centerområde, Aflastningsområde. De eksisterende bestemmelser for aflastningsområdet giver dog kun mulighed for at etablere dagligvarer og udvalgsvarer med et samlet butiksareal på højst 3.500 m². Den nuværende ramme til dagligvarehandel og udvalgsvarehandel er derfor næsten opbrugt. Centerområdets afgrænsning og butiksramme ønskes derfor udvidet.

Den ønskede ændring af områdeafgrænsningen og butiksrammen er ikke i overensstemmelse med de eksisterende rammebestemmelser for området, og derfor skal der efter Planlovens kap. 6 om Planers tilvejebringelse og ophævelse udarbejdes et tillæg nr. 24 til kommuneplanen, som ændrer plangrundlaget. Med vedtagelsen af tillæg nr. 24 bliver kommuneplanens afgrænsning af detailhandelsområdet ændret. Området bliver desuden delt i to områder: et område, der fortsat skal fungere som aflastningsområde, og et centerområde, der alene skal rumme særlig pladskrævende varegrupper. I aflastningsområdet bliver der inddraget ca. 1,2 ha. uplanlagt jord mod nord. Derudover bliver rammerne for detailhandelsstrukturen ændret, idet detailhandelsrammen for det samlede centerområde bliver øget. Den samlede tilladte ramme til butiksformål i aflastningsområdet bliver på 5.450 m². Heraf bliver rammen for dagligvarebutikker på i alt maks. 2.800 m².

Udvalget har følgende muligheder

1. at godkende tillægget og lokalplanen som anbefalet i sagsfremstillingen
2. at godkende tillægget og lokalplanen med yderligere ændringer, som ikke kræver en fornyet planproces. Det vil sige, uden at ændre på hovedformål eller ændre væsentligt i planernes øvrige indhold
3. at forkaste tillægget og lokalplanen fordi de ikke er i overensstemmelse med Byrådets ønsker for området.

Budgetmæssige konsekvenser

Ingen.

Bilag

Lokalplan 379 - Endelig

KPT_24_endelig

Punkt 7: Kommuneplantillæg nr. 42 til Ikast-Brande Kommuneplan 2017-2029 og lokalplan nr. 314 Tekniske anlæg - Vindmøller, Blåhøj Øst - Igangsættelse (D)

01.02.05-P16-10-19

Beslutning

Anbefales.

Behandlingsforløb

Teknik- og Miljøudvalget 21. januar 2020

Økonomi- og Planudvalget 28. januar 2020

Byrådet 3. februar 2020

Tidligere udvalgsbeslutninger

Teknik- og Miljøudvalget, 21. januar 2020, pkt. 5:
Anbefales.

Indstilling

Teknik- og stabsdirektøren indstiller, at

- der udarbejdes et kommuneplantillæg til Ikast-Brande Kommuneplan 2017-2029 og en lokalplan for Tekniske anlæg, Vindmøller - Blåhøj Øst

Sagsfremstilling

Byrådet har i 2014 behandlet en igangsættelse for planlægning af området øst for Blåhøj til 5 vindmøller, men projektet blev sat i bero med byrådets generelle beslutning i maj 2016 hvor stort set al vindmølleplanlægning blev sat i bero.

Ikast-Brande Kommune har modtaget en ny ansøgning fra samme projektudvikler, om opsætning af 3 vindmøller på 167,5 m med en forventet samlet årsproduktion på 50.000 MWh, svarende til årsforbruget af strøm for ca. 9.600 husstande. Projektansøgning med tilhørende oversigtskort, støjregninger, skyggekast samt oversigt over, hvordan projektet forholder sig til byrådets anbefalinger til vindmølleprojekter er vedlagt som bilag.

Projektet er placeret ca 2 km øst for Blåhøj. På kortet vises den foreløbige planafgrænsning af vindmølleområdet med en rød trekant. Vindmøllernes placering ligger dog fast og er vist med cirkler i trekanten. Den endelige afgrænsning af planområdet vil blive afgjort i forbindelse med kommune- og lokalplanlægningen, når vejadgangen til vindmølleområdet ligger helt fast. Den sorte linje øst for vindmølleområdet er kommunegrænsen til Vejle Kommune.



Det ansøgte område er ikke udlagt til vindmølleområde i kommuneplanen. Det vil derfor forudsætte et kommuneplantillæg og en lokalplan at gennemføre det ansøgte projekt.

Formålet med kommuneplantillægget er at skabe de overordnede planmæssige rammer for etablering af tekniske anlæg i det afgrænsede område.

Formålet med lokalplanen er at sikre, at projektet etableres så påvirkningen fra vindmøllerne bliver til mindst mulig gene for omgivelserne, såvel for naboer og den omgivende natur.

Planprocessen indebærer en løbende inddragelse af berørte parter i form af høringer, hvorved det sikres at projektets fordele og ulemper afvejes på et oplyst grundlag.

Der har siden 2014 været konkrete projektplaner for opsætning af vindmøller i området øst for Blåhøj. Efter vedtagelsen af byrådets anbefalinger til vindmølleprojekter har projektejer fremsendt et nyt projekt for området. Antallet af vindmøller er i det aktuelle projekt reduceret til 3 møller, fordi den tekniske udvikling i mellemtiden har medført højere og mere effektive vindmøller.

Projektudvikleren har, på baggrund af byrådets anbefalinger, forud for projektanmeldelsen, afholdt informationsmøde for naboer til projektet. Henrik Engedahl deltog i mødet, som formand for Teknik- og Miljøudvalget.

Møllerne opstilles i et let forståeligt mønster som en ligesidet trekant, under hensyn til landskabelige forhold, natur samt afstandskrav til nærmeste beboelser.

Grundet vindmøllernes højde er der krav om lysafmærkning af vindmøllerne af hensyn til flysikkerhed.

Teknisk Område har fået oplyst, at støjgrænser og vejledende skyggegrænser overholdes for alle naboboliger.

Teknisk område vurderer, at området som udgangspunkt er velegnet til opsætning af vindmøller, da det er et tyndbefolket område i kommunen og der tages hensyn til de omgivende landskabelige og miljø- og naturmæssige interesser.

Udvalget skal tage stilling til følgende:

Udvalget skal beslutte, om man vil ændre det eksisterende plangrundlag, så der kan lokalplanlægges for etablering af vindmøller. Ændringerne kræver, at udvalget sætter gang i udarbejdelsen af et forslag til tillæg nr. 42 til Ikast-Brande kommuneplan 2017-2029 og en lokalplan nr. 314.

Plan- og lovgivningsmæssige forhold

Kommuneplanen er en 12-årig plan, som sammenfatter arealanvendelsen og bebyggelsesforholdene i kommunen og sætter rammerne for al lokalplanlægning. Hvis Byrådet ønsker at gennemføre en planlægning, der ikke er i overensstemmelse med den gældende kommuneplan, skal byrådet udarbejde et tillæg til kommuneplanen. Tillægget skal ændre kommuneplanen, så der bliver overensstemmelse med den nye planlægning. Kommuneplanen er ikke direkte bindende for borgerne, de er ikke forpligtede til at overholde planen. Byrådet har dog pligt til at virke for kommuneplanens gennemførelse. Byrådet kan ikke meddele tilladelse eller stille vilkår på baggrund af en kommuneplan. Byrådet kan derfor heller ikke dispensere fra kommuneplanen.

En lokalplan er en fysisk plan, der fastlægger de fremtidige forhold inden for lokalplanens område. Byrådet kan gennem lokalplanen fastlægge juridisk bindende bestemmelser for, hvordan arealer, nye bygninger, beplantning, veje, stier m.m. skal placeres og udformes inden for lokalplanens afgrænsning. Lokalplanen indebærer ikke handlepligt, men ejere og brugere af en ejendom skal i forbindelse med nyt byggeri og anlæg overholde planens bestemmelser. En lokalplan er ikke til hinder for at eksisterende lovlige forhold kan således fortsætte som hidtil.

Lokalplan nr. 314 udarbejdes efter Planlovens § 13 men er ikke i overensstemmelse med Ikast-Brande Kommuneplan 2017-2029. Derfor skal der efter Planlovens kap. 6 om Planers tilvejebringelse og ophævelse udarbejdes et tillæg nr. 42 til kommuneplanen, som ændrer plangrundlaget.

Kommuneplantillægget og lokalplanen skal være med til at sikre, at projektet etableres så påvirkningen fra vindmøllerne bliver til mindst mulig gene for omgivelserne, såvel for naboer og den omgivende natur.

Planprocessen indebærer en løbende inddragelse af berørte parter, hvorved det sikres at projektets fordele og ulemper afvejes på et oplyst grundlag.

Vindmøller over 25 m er omfattet af bilag 2 til Lov om miljøvurdering af planer og programmer og af konkrete projekter (VVM). For projekter omfattet af bilag 2, kan projektudvikler anmode om at der gennemføres en miljøvurdering uden forudgående screening, hvis det vurderes at projektet kan få væsentlig indflydelse på miljøet. Projektudvikleren har i forbindelse med projektanmeldelsen fremsat denne anmodning, og Teknisk Område er enig i vurderingen af dette.

Dermed skal der udarbejdes miljøvurdering af kommuneplantillæg og lokalplan, og desuden skal projektudvikler udarbejde en miljøkonsekvensrapport for det konkrete projekt.

Projektet er i øvrigt omfattet af Bekendtgørelse om støj fra vindmøller, BEK nr 135 af 07/02/2019.

Udvalget har følgende muligheder

1. at godkende anmodningen om at igangsætte planlægningen for området
2. at afvise anmodningen om at igangsætte planlægningen for området

3. at sende sagen tilbage til Teknisk Område til uddybende behandling.

Budgetmæssige konsekvenser

Ingen.

Bilag

Bilag til TMU jan 2020 - Igangsættelse blåhøj Øst - Projekt-ansøgning_vindmøller ved Blåhøj Øst.pdf

Bilag til TMU jan 2020 - Igangsættelse blåhøj Øst - Oversigtskort_1-50000.pdf

Bilag til TMU jan 2020 - Igangsættelse blåhøj Øst - Oversigtskort_1-10000.pdf

Bilag til TMU jan 2020 - Igangsættelse blåhøj Øst - Udendørs skyggekast, 3x Siemens Gamesa SG 6.pdf

Bilag til TMU jan 2020 - Igangsættelse blåhøj Øst - Naboforhold - Kommuneoversigt_rev18-12-2019.pdf

Bilag til TMU jan 2020 - Igangsættelse blåhøj Øst - LF støj, 3x Siemens Gamesa SG 6.0-155.pdf

Bilag til TMU jan 2020 - Igangsættelse Blåhøj Øst - Alm. støj, 3x Siemens Gamesa SG 6.0-155.pdf

Punkt 8: Brogade, Ejstrupholm - Bro over Den Skæve Bane - Vedligehold (D)

05.04.08-G01-1-19

Beslutning

Anbefales.

Behandlingsforløb

Teknik- og Miljøudvalget 21. januar 2020

Økonomi- og Planudvalget 28. januar 2020

Byrådet 3. februar 2020

Tidligere udvalgsbeslutninger

Teknik- og Miljøudvalget, 21. januar 2020, pkt. 10:

Der iværksættes en fjernelse af broen, og asfalten på sydsiden mod Ejstrupholmvej fjernes.

Opgaven skal i udbud for at sikre bedst mulige pris på opgaven.

Indstilling

Teknik- og stabsdirektøren indstiller, at

- der gives en anlægsbevilling på 550.000 kr. fra kontoen til bro og bygværker til nedrivning af broen over Den Skæve Bane og reetablering af området
- beløbet frigives.

Sagsfremstilling

Den Skæve Bane er en natursti for gående, ridende og cyklister, der går mellem Bramminge og Funder via Brande og Ejstrupholm. Den Skæve Bane er en del af den regionale cykelrute nr. 23 og er med til at markedsføre kommunen overfor turister. Stien har både stor rekreativ og kulturhistorisk værdi for kommunens borgere, da den giver brugeren en enestående mulighed for at opleve landskabet på en anderledes måde. Derudover bliver delstrækninger brugt som skolesti. Driften af Den Skæve Bane sker i samarbejde med nabokommunerne og Naturstyrelsen.

Teknisk Område har erfaret, at broen på Brogade i Ejstrupholm over den private fællessti - Den Skæve Bane - er i meget dårlig stand. Tilbage i 2016 blev Teknisk Område kontaktet af Banedanmark af samme grund, og valgte at afspærre broen på grund af broens dårlige stand.

Broen er beliggende på matr.nr. 27c Ejstrup By, Ejstrup, der er ejet af et privat selskab, der købte broen i 2004 af Banedanmark. Broen fører en offentlig vej over et tidligere banearreal. Vejen er afspærret, da det er farligt at færdes med køretøjer på broen. Kørsel over broen kan resultere i løsrivelse af beton til fare for trafikanter på stien. Vejen er ikke nedlagt, men broen har en stand, hvor den skal nedrives. En privat fællessti går under broen - Den Skæve Bane.

Teknisk Område har fået foretaget et eftersyn af broen i januar 2020 af ekstern konsulent. I eftersynet blev der konstateret grove afskalninger og gennemsvivninger på den bærende overbygning og søjler indtil armeringsjernet. Derudover er der mange revner og stor risiko for nedfald. Her konkluderes, at broen er i meget dårlig stand, hvorfor det anbefales, at den fjernes og nedbrydes hurtigst muligt. Såfremt broen ikke fjernes inden for kort tid, anbefales det at sikkerhedshugge broen løbende, indtil den endelige nedtagning af broen.

Teknisk Område har undersøgt hos Vejdirektoratet, hvem der er ansvarlig for at nedrive den private bro, hvorpå der er en offentlig vej. Vejdirektoratet har udtalt, at den vej bærende bro er en del af den offentlige vej (vejanlægget) og en del af den pågældende vejmyndigheds ansvar. Vejmyndigheden bærer derfor det administrative og økonomiske ansvar for sine offentlige veje, hvilket også omfatter ansvaret for vejanlæggets vedligeholdelse, herunder nedrivning. Så længe en kommunevej ikke er nedlagt som offentlig vej, er kommunen vejmyndighed, og vejloven finder anvendelse.

Banedanmark har informeret Teknisk Område om, at de på sigt muligvis er nødt til at ophæve kommunens lejekontrakt for brug af banearialet til Den Skæve Bane, hvis vi ikke renoverer broen eller sikrer færdslen på stien på anden vis. Det kan blive nødvendigt at lukke et mindre afsnit af banen og føre trafikken via eksisterende vejsystem uden om broen. Det vil have en stor forringelse af den rekreative værdi for borgerne og områdets turister.

I en lignende situation har Banedanmark givet Silkeborg Kommune et ultimatum om at renovere en bro med en sti over et fungerende banearial, ellers ville Banedanmark fjerne broen og dermed stien.

Teknisk Område har med hjælp fra en ekstern konsulent lavet et overslag på, hvad det vil koste at nedrive og fjerne broen. Projektet forventes at koste ca. 550.000 kr. Prisen dækker opbrydning og bortskaffelse af asfalt på sydsiden af broen, udlægning af muld og græssåning på sydsiden af broen og skrån timer, nedbrydning og fjernelse af bro inkl. deponering af materialerne.



Budgetmæssige konsekvenser

Der gives en anlægsbevilling på 550.000 kr. Pengene skal komme for kontoen for bro og bygværker.

Punkt 9: Fælles hjælpemiddeldepot mellem Herning og Ikast-Brande Kommune (D)

27.60.00-P00-12-18

Beslutning

Anbefales.

Behandlingsforløb

Sundheds- og Omsorgsudvalget 23. januar 2020

Økonomi- og Planudvalget 28. januar 2020

Byrådet 3. februar 2020

Tidligere udvalgsbeslutninger

Sundheds- og Omsorgsudvalget, 23. januar 2020, pkt. 3:

Anbefales.

Indstilling

På tværs-direktøren indstiller, at

- Byrådet godkender, at der arbejdes på at etablere et fælles hjælpemiddeldepot mellem Herning og Ikast-Brande Kommune.

Sagsfremstilling

Det har tidligere været drøftet i fagudvalg og byråd, hvad det næste skridt er i forhold til at finde en erstatning for kommunens nuværende hjælpemiddeldepot, der gennem længere tid har været udfordret af nedslidte lokaler og problemer med skimmelsvamp. Drøftelserne har udmundet i et ønske om at arbejde på at etablere et fælles hjælpemiddeldepot med Herning Kommune.

Herning og Ikast-Brande Kommune står begge over for at skulle have et nyt hjælpemiddeldepot. På administrativt niveau har dette givet anledning til drøftelse af, om der kan etableres et fælles hjælpemiddeldepot, der skal betjene begge kommuner. Det er administrationernes overbevisning, at et nyt fælles hjælpemiddeldepot vil give mulighed for at stille kommunerne bedre i forhold til det øgede opgavepres, som det nære sundhedsvæsen og særligt hjælpemiddelområdet oplever i disse år. Det er derimod ikke forventningen, at et fælles hjælpemiddeldepot vil kunne medføre besparelser for de to kommuner.

I arbejdet med at afdække mulighederne for at etablere et fælles hjælpemiddeldepot, vil der skulle udarbejdes en samarbejdsmodel. Det er afgørende, at der bliver tale om en enkel og gennemskuelig men samtidig retfærdig model, som kan sikre en effektiv og borgervenlig depotdrift i et ligeværdigt mellemkommunalt samarbejde. I samarbejdsmodellen vil man bl.a. skulle forholde sig til:

- Finansiering af depotdrift.
- Finansiering af anskaffelse og drift af depotet.
- Juridiske rammer for samarbejdet.
- Ejerskab af hjælpemidler, bygninger og bilpark.
- Serviceniveau på depotdrift, eks. frister for udkørsel.
- Ledelse og styring af depotet.

- Depotets betjening og understøttelse af kommunale plejecentre, institutioner, hjemmepleje osv.
- Muligheden for at have medarbejdere på særlige vilkår.

Det skal ligeledes afklares, hvor et eventuelt fælles depot skal placeres. Det anbefales, at det er logistikken i forbindelse med udkørsel og borgernes muligheder for at besøge depotet, der skal være afgørende for, hvor det placeres.

Der sigtes efter, at et eventuelt fælles hjælpemiddeldepot vil kunne tages i brug inden for 1,5-2 år.

Denne sag behandles samtidigt i begge kommune.

Sagen sendes i høring på et personalemøde med MED-status på Ikast-Brande Kommunes hjælpemiddeldepot. Høringssvar vil foreligge på udvalgmødet.

Den videre proces er, at de to kommuner sammen arbejder videre med et egentligt beslutningsforslag, der vil blive forelagt politisk.

Budgetmæssige konsekvenser

Bilag

Hjælpemiddeldepotets høringssvar vedr. Fælles hjælpemiddeldepot med Herning

Punkt 10: Afstemning om kommunal frokostordning i dagtilbud (D)

28.09.00-A00-10-19

Beslutning

Anbefales.

Behandlingsforløb

Børne- og Undervisningsudvalget 22. januar 2020

Økonomi- og Planudvalget 28. januar 2020

Byrådet 3. februar 2020

Tidligere udvalgsbeslutninger

Børne- og Undervisningsudvalget, 22. januar 2020, pkt. 2:
Taget til efterretning.

Anbefales.

Anne Ravn Bach fra Socialdemokratiet deltog ikke i behandlingen af punktet.

Indstilling

Direktøren for Børn og Fællesskaber indstiller, at

- orienteringen vedrørende tilslutning til det kommunale frokostmåltid for perioden 01-01-2020 til 31-12-2021 tages til efterretning
- der gives en anlægsbevilling på 488.000 kr. til at opgradere køkkenet i Børnehuset Brande til et modtagerkøkken.

Sagsfremstilling

Til- og fravalg af det kommunale frokostmåltid

I Ikast-Brande Kommune indgår det kommunale frokostmåltid ikke som en del af kerneydelsen i de kommunale dagtilbud. Derfor skal forældrebestyrelserne, jævnfør dagtilbudslovens §19, stk. 2-4, minimum hvert andet år træffe en aktiv beslutning om at til- eller fravælge det kommunale frokostmåltid i den enkelte institution.

Når bestyrelsen i et dagtilbud tilvælger et kommunalt frokostmåltid, er kommunen forpligtet til at opgradere dagtilbuddets køkken.

Børne- og Undervisningsudvalget vedtog 28. august 2018 følgende principper for etablering af køkkener i dagtilbud i forbindelse med tilvalg af den kommunale frokostordning:

- alle dagtilbud skal have mulighed for at få opgraderet deres køkken til et modtagerkøkken, så de som minimum opfylder kravene til at få mad leveret udefra; herunder mad produceret i et andet dagtilbud med produktionskøkken
- nuværende køkkener skal, for at blive produktionskøkken, kunne opgraderes inden for de nuværende rammer
- som udgangspunkt etableres der produktionskøkken i alt nybyggeri

Desuden besluttede Byrådet 31. januar 2011, at:

- anlægspuljen på 6,7 millioner kr. overføres til kommunekassen. Det forudsættes, at der frigives midler til køkkenrenoveringer, hvis der ikke som minimum er et modtagerkøkken i institutioner, der ønsker en forældrearrangeret frokostordning eller et kommunalt frokostmåltid fremadrettet

Forældrebestyrelsernes tilkendegivelser for perioden 1. januar 2020 til 31. december 2021

Alle forældrebestyrelser har nu behandlet spørgsmålet om tilslutning til det kommunale frokostmåltid i perioden 1. januar 2020 til 31. december 2021.

Resultatet er, at Kongevejens Børnehus, Vestbyens Børnehus, Vibereden og Bording Børneby fortsat ønsker at servere frokost i børnehaven.

Brande Børnehaverne ønsker at tilslutte sig det kommunale frokostmåltid og få mad leveret af en ekstern leverandør så hurtigt, det er muligt i 2020.

I Engesvang Børnehuse har forældrene også stemt ja til fælles frokost i børnehaven. Denne ordning træder i kraft, når det nye dagtilbud i Engesvang kan tages i brug. Maden vil blive tilberedt i dagtilbuddets eget produktionskøkken.

Forældrebestyrelserne i kommunens øvrige dagtilbud har fravalgt det kommunale frokostmåltid.

Opgradering af køkkenforholdene i Brande Børnehaverne

Brande Børnehaverne består af tre afdelinger; Børnehuset Brande, Brande Børnehave og Tumlehøj.

Køkkenet i Børnehuset Brande skal opgraderes til et modtagerkøkken. Ejendomsgruppen har udarbejdet et prisoverslag på renovering og etablering af modtagerkøkken, som beløber sig til 488.000 kr.

Køkkenerne i Brande Børnehave og Tumlehøj opfylder kravene til at få mad leveret udefra.

Øgede udgifter til søskende- og fripladstilskud

Betalingen for frokostmåltidet følger reglerne for den almindelige forældrebetaling. Det vil sige, at nogle forældre vil være berettigede til søskendetilskud og økonomisk fripladstilskud, også af betalingen for frokostmåltidet. Det medfører øgede driftsudgifter for Ikast-Brande Kommune til søskendetilskud og fripladstilskud anslået til 187.000 kr. årligt i Brande Børnehaverne.

Baggrund

Folketinget vedtog i juni 2010 Lov nr. 631 af 11. juni 2010 om fleksible frokostordninger i daginstitutioner mv. Med denne lov blev kommunerne, jævnfør Dagtilbudslovens § 16 a, forpligtet til at tilbyde frokost i daginstitutionerne senest den 1. august 2011. Forældrebestyrelsen kan dog beslutte at fravælge det kommunale frokostmåltid for 2 år ad gangen jævnfør dagtilbudslovens §19, stk. 2-4.

Det er forudsat i loven, at frokostordningen bliver finansieret ved, at forældrene betaler en særlig takst (en frokosttakst), der svarer til udgifterne til ordningen. Alternativt kan kommunalbestyrelsen vedtage, at det kommunale frokostmåltid indgår som en del af kerneydelsen i de kommunale daginstitutioner.

Budgetmæssige konsekvenser

- Der gives en anlægsbevilling på 488.000 kr. til at opgradere køkkenet i Børnehuset Brande til et modtagerkøkken.
- Beløbet til søskende- og fripladstilskud finansieres af kontoen for økonomiske fripladser, som følges tæt i forbindelse med budgetopfølgningerne.

Punkt 11: Turismeudvikling og branding af Ikast-Brande Kommune (D)

00.00.00-A00-4-20

Beslutning

Et flertal i udvalget, Bo Sand Kristensen, Kasper Pauli Pedersen, Inge Dinis og Henrik Kraglund fastholder flertalsindstillingen fra udvalget.

Et mindretal i udvalget bestående af Palle Høj, Annette Mosegaard og Ib Lauritsen ønsker sagen oversendt til Byrådets behandling.

Behandlingsforløb

Erhverv, Vækst og Bosætningsudvalget den 23. januar 2020

Økonomi- og Planudvalget den 28. januar 2020

Byrådet den 3. februar 2020.

Tidligere udvalgsbeslutninger

Erhverv, Vækst og Bosætningsudvalget, 23. januar 2020, pkt. 4:

Et flertal i udvalget bestående af Kirsten Hoffmann (S), Simon Vanggaard (DF) og Henrik Kraglund (Fælleslisten) kan ikke anbefale indstillingen.

Et mindretal på to bestående af Annette Mosegaard (C) og Brian Sigtenbjerggaard (V) anbefaler indstillingen.

Indstilling

Teknik- og stabsdirektøren indstiller, at

- ansøgningen på 250.000 kr. til en spydspidsindsats i forhold til udvikling og branding af turismesatsninger i Ikast-Brande Kommune, godkendes

Sagsfremstilling

Turistforening for Herning, Ikast-Brande og omegn søger om et tilskud på 250.000 kr. til en spydspidsindsats i forhold til flere af Ikast-Brande Kommunes turismeindsatser, herunder markedsføringen heraf.

Siden foråret 2019 har Turistforeningen arbejdet på at konsolidere den nye fælles Visit-destination for Herning Kommune og Ikast-Brande Kommune.

Arbejdet har blandt andet handlet om at samle og brande hele destinationen, Herning & Ikast-Brande. En proces, hvor der er identificeret og konkretiseret et fælles overordnet destinationsbrand samt et mindre antal særlige turismesatsninger/subbrands — herunder bl.a. Hærvejen, International Street Art Festival/Gavlmalerierne, Bøllingsø, Harrild Hede samt sportsevents.

Som Visit-destination fylder messer, møder og events i regi af MCH Messecenter Herning mest, målt på antal besøgende, turismeomsætning og overnatningsstatistikker.

Det betyder imidlertid ikke, at den nye destination udelukkende byder på oplevelser og attraktioner knyttet til disse aktiviteter.

Der er mange andre herligheder i destinationen at byde turisterne/gæsterne ind til.

Kommunikationen om disse skal spidises til og frem i lyset til de rette målgrupper.

Det kræver en særlig indsats, så fortællingen når frem på den rette måde til den rette målgruppe på rette tidspunkt.

VisitHerning ønsker at igangsætte en målrettet indsats, så området også profileres på sub-brands og attraktioner, som vurderes at have potentiale, hvis der investeres målrettet i turismeudvikling, markedsføring og branding.

Denne særskilte analyse-, udviklings- og markedsføringsindsats for særligt udvalgte sub-brands har et omfang, som ikke kan gennemføres indenfor den nuværende aftale og resultatkontrakt med Ikast-Brande Kommune.

Lignende målrettede udviklings- og markedsføringsprojekter vedr. erhvervsturisme gennemføres også af VisitHerning sammen med Herning Kommune og MCH i separate bevillinger.

Det ansøgte beløb på 250.000 kr. vil blive brugt til dels at dække tidsforbrug, materialer samt markedsføring/kampagner. Indsatsen vil ske i tæt samarbejde med lokale ildsjæle og eventaktører samt i koordination med Ikast-Brande Kommune.

Indsatsen vil med stor fordel skulle gennemføres i 2020, og vil bl.a. også resultere i et brandmagasin for den fælles visit-destination, hvor de gode historier præsenteres. Her vil ovennævnte prioriteringer så kunne opnå en særlig vægtning.

Tilsvarende indsats gennemføres også i Herning Kommune. Destinationens brandmagasin vil få en levetid på 2 år (2021-22).

Et eksempel på en af spydspidsindsatserne er Hærvejen. I skemaet neden for er skitseret et forslag til indsatser og aktiviteter, som kan gennemføres i relation hertil:

HÆRVEJEN

Indsats	Aktiviteter
Screening, interview og analyse	<ul style="list-style-type: none">· Fysisk gennemgang af Hærvejs-rutens kvalitetsniveau, for at vurdere potentialer, ressourcer og service. Identificering af Hærvejens perler· Besøgsrunde hos aktører langs Hærvejen med henblik på afsøgning af interesser og potentialer.· Segmentanalyse af nuværende og potentielle Hærvejsturister med fokus på ønsker og behov.
Aktørmøder	<ul style="list-style-type: none">· Fællesmøder med lokale ildsjæle og erhverv· Facilitering af ideudviklingsproces
Produkt- og serviceworkshops	<ul style="list-style-type: none">· Udarbejdelse af idekatalog· Inspiration til udvikling af produkter og services hos aktører, herunder kvalificering af deres kunderettede kommunikation
Lokal udviklingsplan med idekatalog	<ul style="list-style-type: none">· Afdækning af visioner for Hærvejen· Prioritering af fremtidige initiativer og aktiviteter· Udarbejdelse af handlingsplan
Tekst- og materialeproduktion	<ul style="list-style-type: none">· Udarbejdelse af fx lokal top-10-guide og lign.· Opdatering af haervej.dk med Ikast-Brande-områdets attraktioner og tilbud· Artikler til online og trykt information og markedsføring

Kendskabs- og brandstrategi	·	Ideudviklingsproces
	·	Idekatalog
	·	Kommunikationsstrategi

I forhold til andre spydspidsindsatser, som fx kunne være Street Art, gavlmalierne, Bøllingsø, Harrild Hede og/eller Sportsevents, vil indsatsen kunne se ud som følger:

Indsats	Aktiviteter
Aktørmøder	<ul style="list-style-type: none"> · Møder med aktør med henblik på afklaring af VisitHernings understøttende og supplerende rolle og bidrag til Handlingsplan for VisitHernings involvering · Visionsworkshop for fremtidens turismeindsats
Kendskabs- og brandstrategi	<ul style="list-style-type: none"> · Supplerende og understøttende brandkampagne

Brand-magasin:

Der eksisterer i dag blot ét brandmagasin, der omfatter erhverv og oplevelser i Herning Kommune. Dette magasin dækker 2019 og 2020.

Såfremt der skal være et brandmagasin eller lignende trykt materiale for hele destinationen fra 2021, så skal der produceres nyt fælles materiale, indsamles historier og ideer fra begge kommuner. Dette arbejde skal påbegyndes i 2020.

Der igangsættes en proces omkring form, fokus, indhold, kernefortælling, identitet, grafisk udtryk osv. Herning Kommune bevilger midler til dette arbejde.

Ansøgningen indeholder også midler til trykt brandmateriale, så Visit Herning kan lave et samlet materiale for hele destinationen dækkende hele destinationen.

Der vil på baggrund af en bevilling ske et større kortlægnings- og indsamlingsarbejde i forhold til indhold samt arbejde med produktion af selve magasinet - artikelskrivning, billedmateriale, opsætning, tryk osv.

For at sikre både forankring og relevans, vil VisitHerning besøge så mange aktører som muligt i Ikast-Brande Kommune i forbindelse med kortlægnings- og indsamlingsarbejdet.

Social media kampagne:

For at give ovennævnte spydspidsindsatser, samt evt. øvrige relevante attraktioner i Ikast-Brande Kommune en ekstra målrettet profilering, vil der inden for ovennævnte ansøgning kunne forventes udvikling og eksekvering af en tilhørende målrettet brandkampagne. En indsats som ligger ud over den generelle destinationsbranding.

Det er målet med kampagnerne at maksimere effekten af de enkelte turismeindsatser/events.

Indledende gennemføres en segmentanalyse, hvor den typiske turist i Ikast-Brande Kommune identificeres. Med baggrund i dette, samt arbejdet med turismeindsatserne omkring kendskabs- og brandstrategi, gennemføres kendskabskampagner for de udvalgte segmenter.

Budgetmæssige konsekvenser

Midlerne til udvikling og branding af sub-brands i Ikast-Brande Kommune finansieres af de i budget 2020 afsatte midler til turisme.

Punkt 12: Servicetjek af beskæftigelsesindsatsen (D)

15.00.00-G01-94-19

Beslutning

Drøftet.

Behandlingsforløb

Arbejdsmarkedsudvalget 22. januar 2020

Økonomi- og Planudvalget 28. januar 2020

Byrådet 3. februar 2020

Tidligere udvalgsbeslutninger

Arbejdsmarkedsudvalget, 22. januar 2020, pkt. 9:

Drøftet. På det kommende udvalgsmøde sættes sagen på igen med henblik på drøftelse af yderligere indsatser.

Indstilling

På tværs-direktøren indstiller, at

- resultatet af servicetjekket med 9 konkrete anbefalinger drøftes.

Sagsfremstilling

Første udkast til den færdige rapport omkring det gennemførte servicetjek på beskæftigelsesområdet er blevet gennemgået med afdelingslederne på ledermøde den 9. januar 2020. Herefter er der foretaget enkelte rettelser og den endelige rapport præsenteres for udvalget ved Niels Kristoffersen fra Mploy.

Rapporten vil ligeledes blive præsenteret for Byrådet den 3. februar 2020.

Bilag:

- Afrapportering servicetjek - endelig rapport

Budgetmæssige konsekvenser

Ingen

Bilag

Afrapportering servicetjek - endelig rapport

Punkt 13: Indflytning af uddannelser på Adm. Vest - frigivelse af midler (D)

05.01.02-P20-5-20

Beslutning

Anbefales.

Behandlingsforløb

Økonomi- og Planudvalget 27. januar måned 2020

Byrådet 3. februar 2020

Tidligere udvalgsbeslutninger

Indstilling

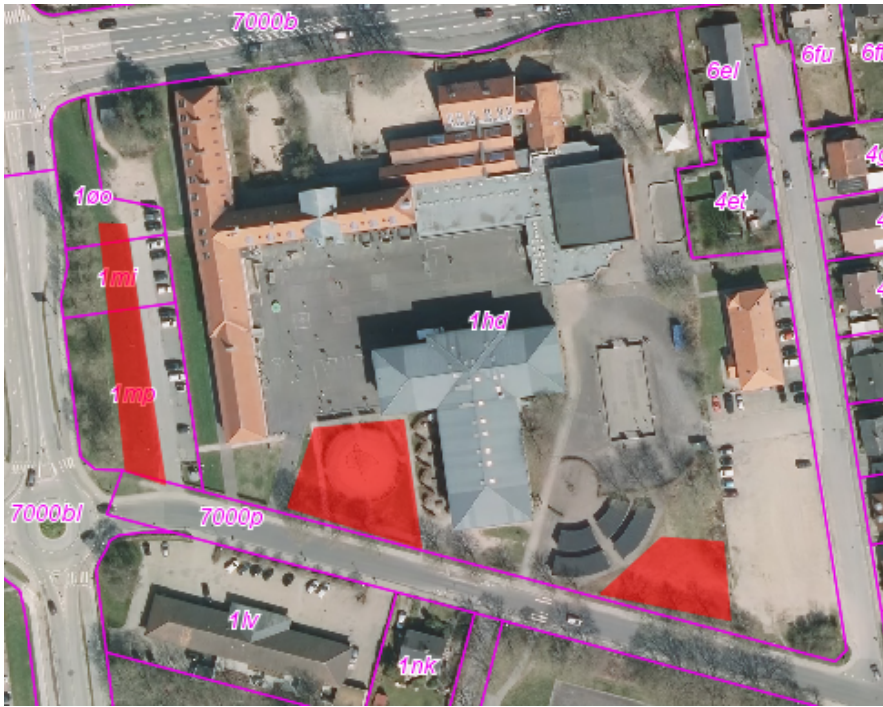
Teknik- og stabsdirektøren indstiller, at

- der frigives en anlægsbevilling på 515.000 kr. fra anlægspuljen til bygningsvedligeholdelse
- der indarbejdes et teknisk forslag til afledt drift på 21.000 kr. pr. år fra 2020.

Sagsfremstilling

I forbindelse med udflytning af Herningsholm til Administration Vest er der behov for at etablere ekstra parkeringspladser. Af nedenstående kort fremgår med rødt hvilke arealer, der vil blive inddraget hertil.

Arealerne bliver etableret som grusparkeringspladser med belysning, men uden afvanding, hvilket vil skulle etableres ved en evt. senere asfaltering af områderne. Der forventes at blive ca. 76 ekstra P-pladser. Parkeringspladserne vil kunne anlægges for ca. 275.000 kr. Da pladserne er udlagt i grus, vil der være nogen vedligeholdelse.



Der er desuden behov for etablering af et omfangsdræn med tilhørende pumpebrønd på den østlige side af den nordlige del af bygningen langs med Thomas Poulsens Allé. Udgifterne hertil beløber sig til ca. 240.000 kr.

Der ønskes bevilling til begge dele, i alt 515.000 kr.

Budgetmæssige konsekvenser

Der frigives 515.000 kr. fra anlægspuljen til bygningsvedligehold. for 2020.

Der indarbejdes et teknisk forslag på 21.000 kr. pr. år fra 2020 til afledt drift.

Punkt 14: Bomidtvest - afd. 640 (Engesvang) - opfølgning omkring effektivitetstal (E)

03.02.00-P19-3-18

Beslutning

Anbefales.

Behandlingsforløb

Økonomi- og Planudvalget 28. januar 2020

Byrådet 3. februar 2020

Tidligere udvalgsbeslutninger

Indstilling

Teknik- og stabsdirektøren indstiller, at

- Opfølgning omkring effektivitetstallene tages til efterretning.

Sagsfremstilling

Byrådet blev i 2018 anmodet om at godkende driftsbudgettet for Bomidtvest afdeling 640 (Engesvang), da beboerne på afdelingsmødet i 2018 forkastede forslag til regnskab og husleje. Ved byrådets godkendelse d. 12. november 2018 blev det besluttet, at afdelingen skulle følge op, overfor byrådet, på arbejdet med at forbedre effektivitetstallene indenfor et år, da der dengang syntes at være et forbedringspotentiale.

Effektivitetstal er et værktøj, som Trafik-, Bygge- og Boligstyrelsen har tilvejebragt med henblik på at understøtte den almene sektor i arbejdet med effektivisering. Til det formål har de identificeret 9 driftskonti, som de vurderer vil sikre størst mulig præcision i tallene.

Bomidtvest har sendt en redegørelse for afdelingens effektivitetstal og budget (jf. bilag).

Af redegørelsen fremgår, at afdelingen ikke har forbedret dens effektivitetstal, men at udgifterne er 917 kr. lavere for de identificerede driftskonti. Budgettet for 2020 medfører en stigning på 1,21 %, hvoraf de 0,24 % skyldes de nævnte konti.

Sammen med redegørelsen sendte Bomidtvest et bilag med faktiske driftsudgifter, hvor udviklingen for de identificerede konti, plus et par øvrige, for 2014-18 fremgår.

Hvor renovation er steget stødt fra 2014 til 2017 fremgår et fald i 2018. Bomidtvest oplyser at det er svært at gøre noget ved, da kun indvejet vægt er variabel.

Forsikringer steg fra ca. 8.800 kr. til ca. 11.000 kr. i 2016 og har steget let sidenhen. Bomidtvest oplyser at gennemsnitsprisen pr. lejemål er højere pga. carporte.

Afdelingens energiforbrug har været svingende mellem ca. 5.700 kr. og 6.200 kr. fra 2015. Bomidtvest oplyser at afdelingen har en meget lav udgift.

Administrationsbidrag er steget stødt fra 2014 til 2016, med en mindre stigning i 2017 og et fald i 2018. Bomidtvest oplyser at det er dyrere, da afdelingen kun består af 10 lejemål og administrationsbidraget er differentieret.

Renholdelse er steget stødt fra 2016. Bomidtvest oplyser at der har været en del udgifter til vinterførebekæmpelse.

Almindelig vedligehold steg markant fra 2014 til 2015, hvorefter det har været stødt faldende. Bomidtvest oplyser at udgifterne ligger på gennemsnit og at afdelingen har brugt ca. 6.300 kr. på indendørs affaldssorteringssystem.

Henlæggelser til istandsættelse ved fraflytning lå i 2014-15 på 25.000 kr., hvorefter det blev nedragt til 21.000 kr. Bomidtvest oplyser at henlæggelserne er over gennemsnittet da afdelingen ikke er så gammel.

Derudover har Bomidtvest vedhæftet en figur, der viser at afdelingen, på afgrænsede driftsudgifter, ligger på 219 kr/m², hvilket er i den lave ende for Bomidtvest og pænt under landsgennemsnittet aflæst til ca. 470 kr./m².

Vedhæftet er i øvrigt afdelingens budget for 2020, hvoraf den tidligere nævnte huslejestigning på 1,21 % fremgår. Af det derudover vedlagte afdelingsmødereferat fremgår at budgettet blev vedtaget, om end det betimelige i forhøjelserne blev debatteret. Derudover blev det nævnt, at der er foretaget stigninger af huslejen på 10,2 % fra indflytning (2011) og til nu.

Administrationen hæfter sig ved at afdelingens driftsbudget er godkendt på afdelingsmødet og at figuren for afgrænsede driftsudgifter, viser at afdelingen ligger i den gode ende ift. Bomidtvests egen opfølgning.

På den baggrund vil administrationen følge op på afdelingens eventuelle besparelspotentiale i forbindelse med næste styringsdialogmøde, men vurderer at der ikke er behov for yderligere dokumentation overfor byrådet.

Budgetmæssige konsekvenser

Ingen

Bilag

Redegørelse effektivitetstal

Faktiske driftsudgifter

Budget afdeling 03640

Afgrænsede driftsudgifter

Afdeling 640 - Referat 2019

Punkt 15: Skema C - Bomidtvest - afd. 650 (Møllegade) (E)

03.02.14-P19-3-19

Beslutning

Anbefales.

Behandlingsforløb

Økonomi- og Planudvalget 28. januar 2020

Byrådet 3. februar 2020

Tidligere udvalgsbeslutninger

Indstilling

Teknik- og stabsdirektøren indstiller, at

- Skema C godkendes med den anførte anskaffelsessum på 39,958 mio. kr.
- kommunegarantien reguleres jf. den endelige anskaffelsessum
- kommunens grundkapitallån reguleres i forhold til den endelige anskaffelsessum

Sagsfremstilling

Bomidtvest har fremsendt skema C med tilhørende revisorerklæring vedrørende opførelse af 21 almene familieboliger på Møllegade i Ikast

Byrådet godkendte den 14-09-2015 skema A for et projekt med nybyggeri af 21 almene familieboliger med en samlet anskaffelsessum på 42,918 mio. kr.

Anskaffelsessummen i det modtagne skema C kan sammenholdes med den ved skema A godkendte anskaffelsessum således:

(mio. kr.)	Skema A	Skema C	Ændring
Grundudgifter	4.570	4.286	-0,284
Heraf grundkøbesum	3.490	3.378	-0,112
Entrepriseudgifter	34,160	31,973	-2,187
Omkostninger	3,517	3,089	-0,428
Gebyrer til offentlige myndigheder	0,671	0,610	-0,061

Sum	42,918	39,958	-2,960
Lejeindtægter i byggeperioden	0	0	0
Driftsudgifter i byggeperioden	0	0	0
Anskaffelsessum i alt	42,918	39,958	-2,960

Den endelige anskaffelsessum andrager således 39,958 mio. kr., hvilket er 2,960 mio. kr. mindre end den ved skema A godkendte anskaffelsessum.

Revisionen har ingen forbehold i erklæringen vedrørende den i skema C anførte endelige anskaffelsessum.

Anskaffelsessummen finansieres således

(mio. kr.)	Skema A	Skema C	Ændring
Støttede lån	37,768	35,163	-2,605
Kommunal grundkapital	4,292	3,996	-0,296
Beboerindskud	0,858	0,799	-0,059
I alt	42,918	39,958	-2,960

Den kommunale grundkapital bliver således 0,296 mio. kr. mindre end det ved skema A godkendte beløb

Ved Skema A godkendte byrådet kreditforeningens garantikrav på 71,7 %. Med den mindre anskaffelsessum sker der en forholdsmæssig nedsættelse af kommunens garantiforpligtelse.

Byrådet godkendte ved skema A behandlingen en foreløbig samlet boligudgift ekskl. forbrug på 903 kr./m²/år. I skema C er der tale om 884 kr./m²/år

Budgetmæssige konsekvenser

Ingen

Bilag

Revisorerklæring byggeregnskab afd. 650.pdf

Skema C afd 650.pdf

Punkt 16: Skema C - Boligselskabet Fruehøjgaard - afd. 15 (Hyvildhus) (E)

03.02.14-P19-1-19

Beslutning

Anbefales.

Behandlingsforløb

Økonomi- og Planudvalget 28. januar 2020

Byrådet 3. februar 2020

Tidligere udvalgsbeslutninger

Indstilling

Teknik- og stabsdirektøren indstiller, at

- Skema C godkendes med den anførte anskaffelsessum på 52,551 mio. kr.
- Kommunegarantien reguleres efter den endelige garantiprocent (70,28 % af 46,245 mio. kr.)

Sagsfremstilling

Boligselskabet Fruehøjgaard har fremsendt skema C med tilhørende revisorerklæring vedrørende opførelse af 28 almene familieboliger på Hyvildvej 9-11, Brande.

Byrådet godkendte d. 18-04-2016 skema A for et projekt med nybyggeri af 28 almene familieboliger med en samlet anskaffelsessum på 52,551 mio. kr.

Anskaffelsessummen i det modtagne skema C kan sammenholdes med den ved skema A godkendte anskaffelsessum således:

(mio. kr.)	Skema A	Skema C	Ændring
Grundudgift	9,900	9,900	0
Heraf grundkøbesum	9,900	9,900	0
Entrepriseudgifter	37,815	38,917	1,102
Omkostninger	4,036	2,973	-1,063
Gebyrer til offentlige myndigheder	0,800	0,761	-0,039
Sum	52,551	52,551	0

Lejeindtægter i byggeperioden	0	-0,281	-0,281
Driftsudgifter i byggeperioden	0	0,281	0,281
Anskaffelsessum i alt	52,551	52,551	0

Den endelige anskaffelsessum andrager således 52,551 mio. kr., hvilket ikke afviger fra den ved skema A godkendte anskaffelsessum.

Revisionen har ingen forbehold i erklæringen vedrørende den i skema C anførte endelige anskaffelsessum.

Anskaffelsessummen finansieres således:

(mio. kr.)	Skema A	Skema C	Ændring
Støttede lån	46,245	46,245	0
Kommunal grundkapital	5,255	5,255	0
Beboerindskud	1,051	1,051	0
I alt	52,551	52,551	0

Den kommunale grundkapital er således uændret i forhold til det ved skema A godkendte beløb.

Ved skema A godkendte byrådet kreditforeningens foreløbige garantikrav på op til 70 %. Denne er ifm. skema C 0,28 % højere, svarende til ca. 130.000 kr. Stigning blev godkendt administrativt ifm. skema B.

Byrådet blev ved skema A præsenteret for en foreløbig samlet boligudgift på 902 kr/m²/år. Den foreløbige samlede boligudgift ekskl. forbrugsudgifter og IT, fællesantenne og øvrige udgifter udgjorde i den forbindelse 780 kr/m²/år. I skema C er der tale om de samme beløb.

Budgetmæssige konsekvenser

Punkt 17: Skema C - Boligselskabet Fruehøjgaard - afd. 16-2 (Strikkeriet) (E)

03.02.14-P19-2-19

Beslutning

Anbefales.

Behandlingsforløb

Økonomi- og Planudvalget 28. januar 2020

Byrådet 3. februar 2020

Tidligere udvalgsbeslutninger

Indstilling

Teknik- og stabsdirektøren indstiller, at

- Skema C godkendes med den anførte anskaffelsessum på 25,819 mio. kr.

Sagsfremstilling

Boligselskabet Fruehøjgaard har fremsendt skema C med tilhørende revisorerklæring vedrørende opførelse af 12 almene familieboliger på Smallegade 2-10 i Ikast (Strikkeriet).

Byrådet godkendte den 11-09-2017 skema A for et projekt med nybyggeri af 12 almene familieboliger med en samlet anskaffelsessum på 25,819 mio. kr..

Anskaffelsessummen i det modtagne skema C kan sammenholdes med den ved skema A godkendte anskaffelsessum således:

(mio. kr.)	Skema A	Skema C	Ændring
Grundudgifter	3,868	3,836	-0,032
Heraf grundkøbesum	3,340	3,300	-0,040
Entrepriseudgifter	17,562	17,859	0,297
Omkostninger	3,997	3,736	-0,261
Gebyrer til offentlige myndigheder	0,392	0,388	-0,004
Sum	25,819	25,819	0

Lejeindtægt i byggeperioden	0	-0,030	-0,030
Driftsudgifter i byggeperioden	0	0,030	0,030
Anskaffelsessum i alt	25,819	25,819	0

Den endelige anskaffelsessum andrager således 25,819 mio. kr. hvilket er uændret ift. den ved skema A godkendte anskaffelsessum.

Revisionen har ingen forbehold i erklæringen vedrørende den i skema C anførte endelige anskaffelsessum.

Anskaffelsessummen finansieres således

(mio. kr.)	Skema A	Skema C	Ændring
Støttede lån	22,721	22,721	0
Kommunal grundkapital	2,582	2,582	0
Beboerindskud	0,516	0,516	0
I alt	25,819	25,819	0

Den kommunale grundkapital er således uændret i forhold til det ved skema A godkendte beløb.

Ved skema A godkendte byrådet kreditforeningens krav på ca. 55 % dog maks 60 %. I forbindelse med behandling af skema C har kreditforeningen beregnet det kommunale garantikrav til 53,58 % (svarende til en garanti på ca. 12,175 mio. kr.)

Byrådet godkendte ved skema A behandlingen en foreløbelig samlet boligudgift - i alt på 918 kr./m²/år. Den foreløbelige samlede boligudgift ekskl. forbrugsudgifter og IT, fællesantenne og øvrige udgifter blev godkendt med et beløb på 796 kr./m²/år. I skema C er der tale om de samme beløb

Budgetmæssige konsekvenser

ingen

Bilag

Skema C

90616-2 Erklæring byggerenskab.pdf

Punkt 18: Midtvejsevaluering i fagudvalg - opsamling (E)

00.22.00-G01-4-19

Beslutning

Anbefales.

Behandlingsforløb

Økonomi- og Planudvalget 28. januar 2020

Byrådet 3. februar 2020

Tidligere udvalgsbeslutninger

Indstilling

Kommunaldirektøren indstiller, at

- Opsamlingen tages til efterretning.

Sagsfremstilling

På fagudvalgsmøderne samt på møde i Økonomi- og planudvalget i december 2019 blev der foretaget en midtvejsevaluering af udvalgenes arbejde. Der var sat følgende emner til drøftelse:

- Udvalgsmøder (forberedelse, afvikling, opfølgning)
- Dagsordener og sagsfremstillinger (indhold)
- Dagsordenssystemet (funktionalitet)
- Pressehåndtering (pressemøder, optræden i forhold til pressen)
- Samarbejde med administrationen
- Opfølgning og tilbagemeldinger på beslutninger
- Anden rådgivning/information (mail og telefon)

Der er udarbejdet en opsamling på de emner, der enten går igen i udvalgene og/eller som kan ses som tværgående. I det vedlagte bilag ses svarene fra alle udvalg, heri indgår også nedenstående opsamling.

Hvad er godt/skal fastholdes:

- Der er overvejende tilfredshed med møderne, afviklingen, dagsordenerne og dagsordenssystemet
- Der er overvejende tilfredshed med samarbejdet i udvalget, med administrationen, respons, svar på spørgsmål og lignende.
- Der er tilfredshed, når udvalget indgår i temadrøftelser og har udvalgsbesøg.
- Der er tilfredshed med tilbagemeldinger på beslutninger osv.

Hvad skal udvikles/er opmærksomhedspunkter:

- Løbende opmærksomhed på dagsordenernes længde, fagudtryk og forkortelser
- Antallet af efterretningspunkter (der er delte meninger om denne)
- Opmærksomhed på at kunne spørge undrende til emnerne og have en professionel uenighedskultur.
- Opmærksomhed på at tilbagemelde en effekt eller et resultat af en indsats
- Eventuelt indhente mere inspiration fra andre fx flere besøg hos virksomheder eller fra andre kommuner.
- Enkelte ønsker flere temadrøftelser.
- Enkelte ønsker bedre beskrivelser af orienteringspunkter/meddelelsespunkter.
- Tid: Nogle ønsker mere forberedelsestid. Nogle ønsker bedre tidsstyring af punkterne.
- Nogle udvalg ønsker bedre forplejning.

Bilag:

Det lukkede bilag "Midtvejsevaluering af udvalgsbetjening dec. 2019 - opsamling for alle udvalg - til ØU og BY" er af tekniske årsager placeret under det lukkede meddelelsespunkt.

Budgetmæssige konsekvenser

Ingen.

Punkt 19: Nedsættelse af §17,4-udvalg for Buurtzorgprojektet (E)

27.36.00-A00-1-20

Beslutning

Anbefales.

Behandlingsforløb

Økonomi- og Planudvalget 28. januar 2020

Byrådet 3. februar 2020

Tidligere udvalgsbeslutninger

Indstilling

Kommunaldirektøren indstiller, at

- Kommissorium for §17,4-udvalget for Buurtzorgprojektet, som beskrevet i sagsfremstillingen, godkendes.
- De fem politiske grupper i Byrådet indmelder, hvem der deltager i §17,4-udvalget (hvis ikke andre indmeldes, er det gruppeformanden).

Sagsfremstilling

Baggrund:

Byrådet kan efter § 17 stk. 4 i lov om kommunernes styrelse nedsætte særlige udvalg til at varetage bestemte opgaver, eller til at udføre forberedende eller rådgivende funktioner for Byrådet, Økonomiudvalget eller et af de stående udvalg.

Et flertal i byrådet godkendte den 16. december 2019 en indstilling fra Økonomi- og Planudvalget den 10. december om at nedsætte et § 17,4-udvalg. I denne sag defineres §17,4-udvalgets arbejde nærmere i form af et kommissorium.

KOMMISSORIUM FOR 17,4-UDVALGET FOR BUURTZORG-PILOTPROJEKTET

Udvalgets formål og opgaver

Udvalget har til formål at følge arbejdet tæt i pilotprojektet Buurtzorg, hvor det overordnede formål er at afprøve Buurtzorg-modellen for integreret hjemmepleje og hjemmesygepleje. Et delformål er at udbrede arbejdet, sikre den løbende opfølgning til hele Byrådet samt komme med anbefalinger til eventuelle ændringer i det omfang udbuddet kan rumme det.

Af mere konkrete opgaver kan nævnes:

- Drøfte de tilbagemeldinger, som kontakten fra leverandøren giver udvalget, eksempelvis pilotprojektets status.
- Drøfte større tilpasninger og ændringer indenfor rammerne af udbuddet med henblik på læring og udvikling.
- Sikre evaluering af pilotprojektet efter en nærmere drøftelse af ønskede kvalitetsmål med udgangspunkt i det besluttede evalueringsdesign på byrådets møde 16. december 2019. Evalueringsdesignet tager afsæt i målet om bedre kvalitet - fagligt, brugeroplevet og organisatorisk.

Udvalgets sammensætning

Den politiske repræsentation består af Borgmesteren og de fem gruppeformænd (evt. delegeret til et byrådsmedlem). Formand er Borgmester Ib Lauritsen.

Den øvrige repræsentation består af Kommunaldirektøren, På tværs-direktøren, Teknik- og stabsdirektøren samt Sundheds- og Ældrechefen. Kommunaldirektøren varetager sekretærfunktionen i udvalget.

Derudover kan indkaldes ressourcepersoner (interne såvel som eksterne) efter behov til drøftelse af aktuelle emner og problemstillinger med det formål at finde løsninger.

Som fast repræsentation deltager desuden leverandørens kontaktperson - efter aftale helt eller delvist på mødet.

Udvalget sekretariatsbetjenes af Afdelingen for Erhverv, Bosætning og Fritid.

Mødefrekvens, -dagsorden og -referat

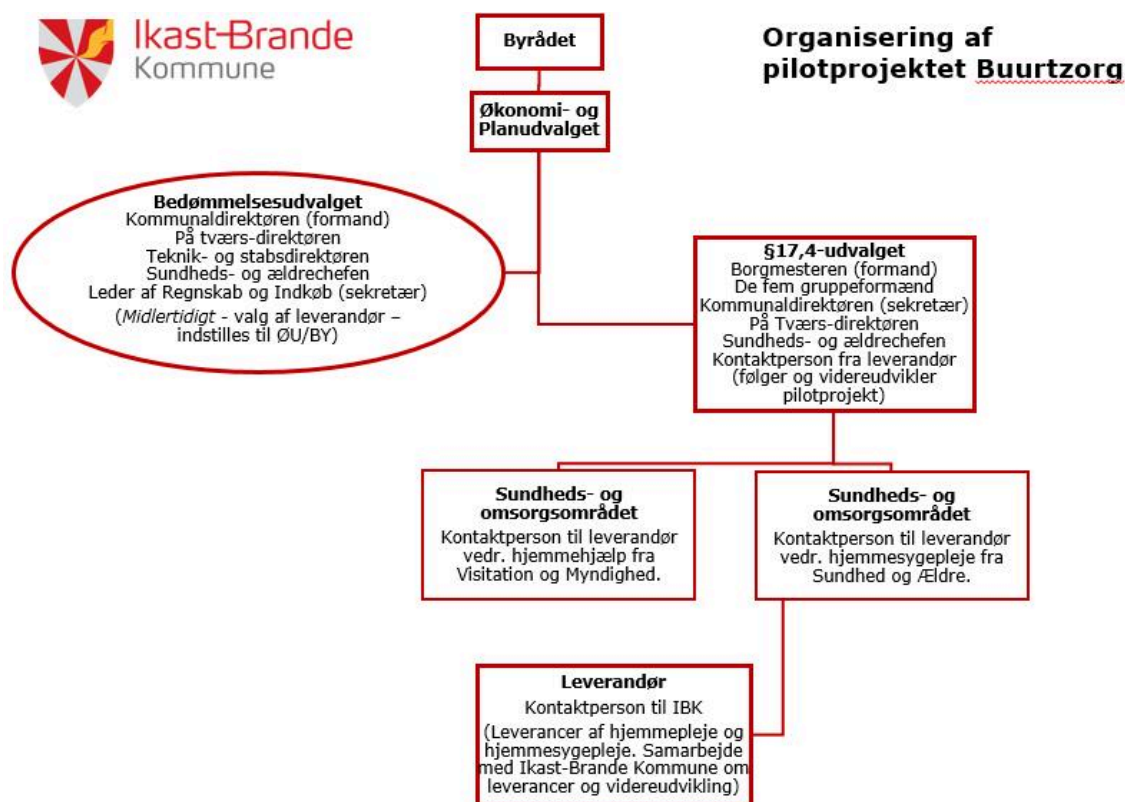
Første møde afholdes 1 måned efter leverandøren starter sine leverancer op, det vil sige 4. maj 2020. Udvalget mødes hver måned i forbindelse med byrådets møder (efter). Frekvensen aftales dog nærmere på 1. møde i udvalget og evalueres efter et halvt år.

Udvalget nedlægges, når forsøgsperioden er afsluttet. Efter indstilling til Byrådet kan § 17,4-udvalget nedlægges før dette.

Der er mødepligt på samme vis som til fagudvalgsmøder.

Mødernes indhold og dagsorden planlægges i samarbejde mellem udvalgsformand og sekretær. Udvalgsmedlemmerne kan komme med forslag til dagsordenen. Der udarbejdes referat fra mødet, som offentliggøres på hjemmesiden.

Organisering af pilotprojektet før og under drift



Indstilling og orientering

§17,4-udvalget har ikke selvstændig beslutningskompetence eller myndighed, men kan alene indstille til Økonomi- og Planudvalget. Sundheds- og omsorgsudvalget orienteres efter behov eller indkaldes til fællesmøde. Efter behov benyttes fællestimen før byrådsmøderne til at orientere de øvrige byrådsmedlemmer om status.

Bilag: Ingen.

Budgetmæssige konsekvenser

Ingen.

Punkt 20: Brand & Redning - Risikobaseret dimensionering (E)

85.02.00-P00-1-20

Beslutning

Anbefales.

Behandlingsforløb

Økonomi- og Planudvalget 28. januar 2020

Byrådet 3. februar 2020

Tidligere udvalgsbeslutninger

Indstilling

Teknik- og stabsdirektøren indstiller, at

- Dimensioneringsplan for 2020 Brand og Redning MidtVest godkendes.

Sagsfremstilling

Brand og Redning Midt Vest fremsender revideret plan for risikobaseret dimensionering til byrådets godkendelse. Som bilag er vedlagt "Beredskabsstyrelsens udtalelse over forslag til plan for den risikobaserede dimensionering af Brand & Redning MidtVest af 13. november 2019" og "Dimensioneringsplan for 2020 - Ringkøbing-Skjern Kommune, Ikast-Brande Kommune, Herning Kommune.

Indstillingen fra Beredskabskommissionens møde den 5. december 2019:

Udtalelse fra BRS til den risikobaserede dimensionering

Sagsresumé:

På kommissionsmødet 03-2019 blev oplæg til revideret risikobaseret dimensionering 2020 fremlagt og gennemgået. Planen har været fremsendt til udtalelse i Beredskabsstyrelsen.

Styrelsen afgiver sin udtalelse på baggrund af en faglig og teknisk gennemgang af planforslaget. Styrelsens udtalelse er en faglig rådgivning, og der er således ikke tale om, at styrelsen skal godkende dimensioneringen af redningsberedskabet. Beredskabsstyrelsen afgiver udtalelse, jf. § 4, stk. 2, i bekendtgørelse nr. 765 af 3. august 2005 om risikobaseret kommunalt redningsberedskab (dimensioneringsbekendtgørelsen). Beredskabsstyrelsen forudsætter, at denne udtalelse indgår i sagsgrundlaget, når planen behandles og endeligt vedtages af de enkelte kommunalbestyrelser, jf. §4, stk. 3, i dimensioneringsbekendtgørelsen.

Sagsfremstilling:

Beredskabsstyrelsen har fremsendt udtalelse til plan for den risikobaserede dimensionering af Brand & Redning MidtVest.

Beredskabsstyrelsen skal vurdere, hvorvidt det kommunale redningsberedskab kan yde en forsvarlig indsats, jf. beredskabslovens § 12, stk. 1, og skal navnlig påse, at der i planforslaget er sikret overensstemmelse mellem områdets risikoprofil og redningsberedskabets organisation, virksomhed, dimensionering og materiel.

Som det fremgår af medsendte udtalelse, finder Beredskabsstyrelsen, at Brand & Redning MidtVest med den planlagte dimensionering vil kunne iværksætte og gennemføre en forsvarlig indsats ved de almindeligt forekommende daglige hændelser.

For så vidt angår større, komplekse og længerevarende hændelser, er det Beredskabsstyrelsens vurdering, at planforslaget ikke tydeligt sandsynliggør, at dimensioneringen eller planlægningen imødekommer håndteringen af sådanne hændelser fuldt ud. Styrelsen vurderer, at dette forhold kan tydeliggøres ved at gennemføre en nøjere analyse af udvalgte scenarier og drage de nødvendige konklusioner heraf, f.eks. overvejelser om udarbejdelse af møde- og alarmeringsplaner.

Beredskabsstyrelsen er de senere år blevet mere fokuseret på dimensioneringen og planlægningen i forbindelse med større, komplekse og længerevarende hændelser. Beredskabsstyrelsens udtalelse skal derfor ses i lyset af dette.

Som det fremgår af udtalelsen, bør en yderligere differentieret udrykningssammensætning overvejes til særlige objekter fx steder med høj personbelastning eller komplicerede bygninger. Desuden bør scenarieanalyserne udformes med en tidslinje, så det fremgår, hvornår assisterende styrker alarmeres, ankommer og indsættes.

Derudover anbefaler Beredskabsstyrelsen, at der foretages en nærmere analyse af omfanget af farligt gods på togvogne gennem banegården i Herning.

Beredskabsstyrelsen anbefaler fremadrettet at inddrage den fremtidige udvikling i dækningsområdet, fx ved brug af kommuneplaner, klimatilpasningsplaner samt andre relevante planer.

Beredskabsstyrelsen har i udtalelsen anført nogle punkter, hvor de ønsker at blive orienteret i takt med gennemførelsen og udviklingen. Det drejer sig fx om fremsendelse af en opgørelse over samtidige hændelser for indsatsledere og hvilken betydning dette har for indsatslederens responstid, ankomst ift. eventuelle assistencestyrker, opdatering af data i ODIN databasen samt orientering om gennemførelsen af beskrevne tiltag i planen.

Chefen for Brand og Redning MidtVest indstiller, at:

1. Udtalelsen tages til efterretning og den risikobaserede dimensionering sendes til endelig godkendelse i ejerkommunerne
2. Der foretages en nærmere analyse af omfanget af farligt gods på togvogne gennem banegården i Herning
3. Møde og alarmeringsplanerne revideres og udbygges i takt med analysen af de udvalgte scenarier
4. Beredskabsstyrelsen orienteres løbende om de ønskede punkter

Beslutning:

Indstillingen godkendt.

Budgetmæssige konsekvenser

Ingen.

Bilag

Dimensioneringsplan 2020 Brand og Redning MidtVest

Udtalelse fra Beredskabsstyrelsen

Punkt 21: Overdragelse af areal til Ikast-Brande Spildevand A/S (E)

13.06.02-G10-1-20

Beslutning

Anbefales.

Behandlingsforløb

Økonomi- og Planudvalget 28. januar 2020

Byrådet 3. februar 2020

Tidligere udvalgsbeslutninger

Indstilling

Teknik- og stabsdirektøren indstiller, at

- orientering om borgmesterbeslutning vedrørende effektivering af udstykning og overdragelse af arealet tages til efterretning
- arealerne overdrages vederlagsfrit til Ikast-Brande Spildevand A/S
- Ikast-Brande Spildevand A/S afholder alle omkostninger i forbindelse med overdragelsen, arealoverførselssagen samt udstykning og deklarering af adgangsveje.

Sagsfremstilling

Der pågår en lang række byggemodningsaktiviteter på arealerne omkring La Cours Vej i Ikast. Arealerne er solgt, og det matrikulære arbejde med udskillelse og ejendomsberigtigelse pågår løbende. I denne forbindelse opstod behov for hurtigt at få taget stilling til overskydende og mindre arealer, der i dag alene er en del af det tekniske spildevandsanlæg, men som ligger på kommunens arealer. For ikke at forsinke aktiviteterne i området, og samtidig begrænse sagsomkostningerne hos landinspektøren, har det været nødvendigt at effektuere udstykningen og overdragelsen ved en borgmesterbeslutning. Borgmesteren har derfor truffet beslutning om at igangsætte udstykningen og arealoverdragelse, hvilket er effektueret.

Borgmesteren kan på byrådets vegne afgøre sager, som ikke tåler opsættelse eller ikke giver anledning til tvivl i medfør af styrelseslovens § 31, stk. 1. Byrådet skal i henhold til stk. 2 orienteres senest på førstkommande ordinære møde.

I forbindelse med arbejdet omkring udviklingen, salget og den efterfølgende udstykning af erhvervsarealerne ved den nye adgangsvej på La Cours Vej samt Jyllandsgade 30, Ikast, opstår der nogle restarealer, som kommer til at mangle en adgangsvej. Restarealerne fra udstykningen af Jyllandsgade 30, Ikast, består af flere små arealer, som delvist er selvstændige matrikler. De er beliggende langs motorvejen.

Det er lovpligtigt, at en matrikel har påvist adgangsforhold. Ved udmatrikulering af Jyllandsgade 30, Ikast, skal der derfor redegøres for adgangsforholdene til disse. Ikast-Brande Spildevand A/S har en åben spildevandsledning (teknisk vandløb) i tilknytning til området, som er beliggende på disse restarealer.

Ikast-Brande Spildevand A/S har et ønske om at overtage arealet, hvorpå den åbne spildevandsledning er beliggende, da dette vil lette deres arbejde omkring vedligeholdelse samt en eventuel senere udbygning af den eksisterende ledning.

Arealet, hvorpå den åbne ledning er beliggende, ligger i et trace langs motorvejen og indenfor vejbyggelinjen. Arealet vil ikke kunne benyttes til andet end nuværende formål. Arealet har i dag status af grønt areal.

Teknisk Område/Vandløb har i forbindelse med udviklingsarbejdet for området tidligere vurderet, at det giver god mening, hvis arealet overdrages til Ikast-Brande Spildevand A/S, idet der ikke er tale om et vandløb i traditionel forstand men en åben spildevandsledning. Kommunen vedligeholder ikke det åbne vandløb i dag og vil ved en overdragelse af arealerne ikke længere skulle vedligeholde de omkringliggende arealer.

Den åbne spildevandsledning aftager blandt andet vand fra erhvervsgrundene ved Jyllandsgade og La Cours Vej samt vejvand. Hovedfiberledningen til Ikast ligger ligeledes i dette forløb. Fiberledningen har ikke tidligere været deklareret ved tinglysning. Dette er dog nu iværksat, så fiberledningens placering på arealet tinglyses. Energi Ikast bekoster deklarerings af fiberledningen. Ikast-Brande Spildevand A/S respekterer, at det er et vilkår, at fiberledningen ligger på arealet og ikke kan flyttes.

Det samlede areal, som Ikast-Brande Spildevand A/S ønsker at overtage, er på i alt 14.805 m². Arealet består af flere mindre matrikler. Idet 2 af matriklerne ved udstykning af Jyllandsgade 30, Ikast, mistede sin vejadgang, er det lovpligtigt, at det ved tinglysning påvises, hvor matriklen har adgangsvej. Det foreslås, at der tinglyses en vejadgang/vejret via de grønne arealer på Uhregårds Alle og ind til arealerne.

Administrationen anbefaler, at arealet overdrages vederlagsfrit til Ikast-Brande Spildevand A/S mod, at Ikast-Brande Spildevand A/S betaler alle omkostninger, der måtte være i forbindelse med arealoverførslen. Arealerne arealoverføres til Ikast-Brande Spildevand A/S' ejendom på Hagelskærvej 42B, Ikast, matr. nr 21 Stensbjerg, Ikast (Rensningsanlægget). Omkostningerne i forbindelse med arealoverførslen beløber sig til ca. 18.000 kr.

Punkt 22: Bøgildvej, Ikast - Udbud af storparcel (E)

13.06.02-G01-2-18

Beslutning

Anbefales.

Behandlingsforløb

Økonomi- og Planudvalget 28. januar 2020

Byrådet 3. februar 2020

Tidligere udvalgsbeslutninger

Indstilling

Teknik- og stabsdirektøren indstiller, at

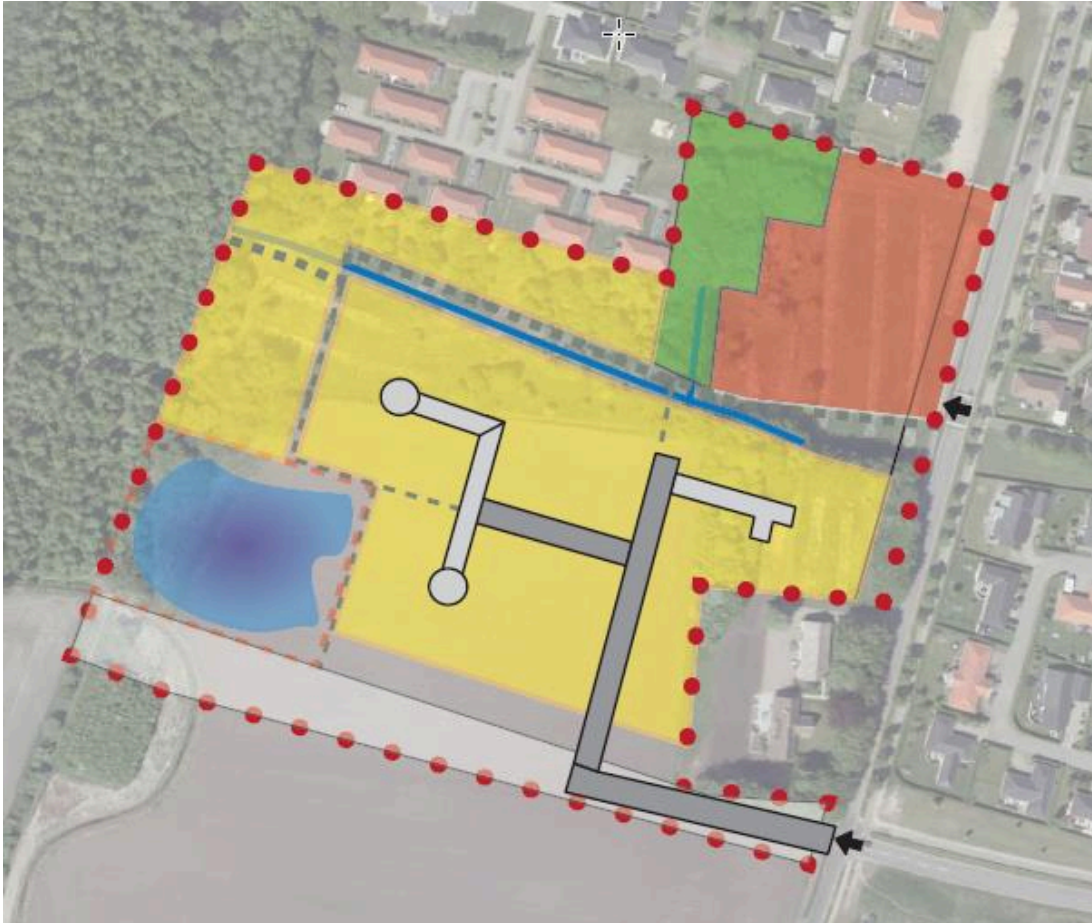
- arealet på ca. 11.300 m² på Bøgildvej, Ikast udbydes med en mindstepris på 2.750.000 kr. plus moms som en storparcel til tæt lav boligbyggeri + 50.000 kr. plus moms for foretagne undersøgelser på arealet
- arealet til teknisk anlæg, på ca. 6.300 m² på Bøgildvej, Ikast udbydes med en mindstepris på 220.000 kr. plus moms
- der gives en anlægsbevilling (indtægt) på 3.020.000 kr. på konto 002 til salgsindtægterne
- der gives en anlægsbevilling (udgift) på 50.000 kr. på konto 002 til salgsomkostningerne
- beløbene tilføres kassen og frigives.

Sagsfremstilling

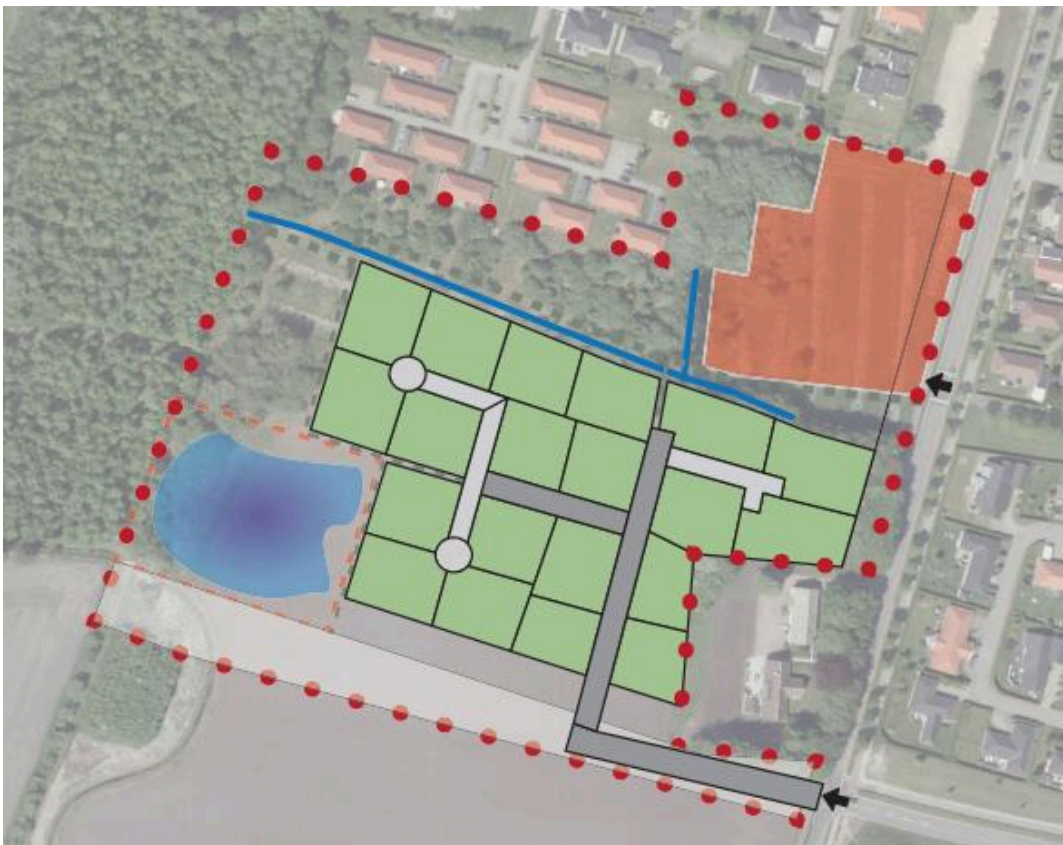
På Bøgildvej, Ikast - mellem det nybyggede plejecenter og boligområdet Svalehaven/Bøgildparken, ejer Ikast-Brand Kommune et areal, som i dag benyttes som landbrugsareal. Økonomi- og Planudvalget besluttede 4. oktober 2016 at igangsætte udarbejdelse af en lokalplan for området, således at det kan anvendes til boligområde. I den mellemliggende periode har der været foretaget undersøgelser af området, for at undersøge muligheden for at kunne anvende arealet optimalt. Endvidere har fokus været rettet mod planlægning og byggemodning af Birkelyst og Egelyst.

Lokalplan nr. 302 Boligområde, Bøgildvej, Ikast er nu endeligt godkendt. Grundsalg har fået en del henvendelser på arealer til tæt lav, hvorfor Grundsalg foreslår, at arealet til tæt lav udbydes til salg for 2.750.000 kr. plus moms og incl. det grønne areal, som på sigt skal holdes ved lige af grundejerforeningen, i alt ca. 11.300 m². Arealet udbydes som en storparcel, og køber skal selv forestå alt på grunden. Ikast-Brand Kommune har fået foretaget museumsundersøgelser og boreprøver, som køber skal betale 50.000 kr. plus moms for, ud over købesummen.

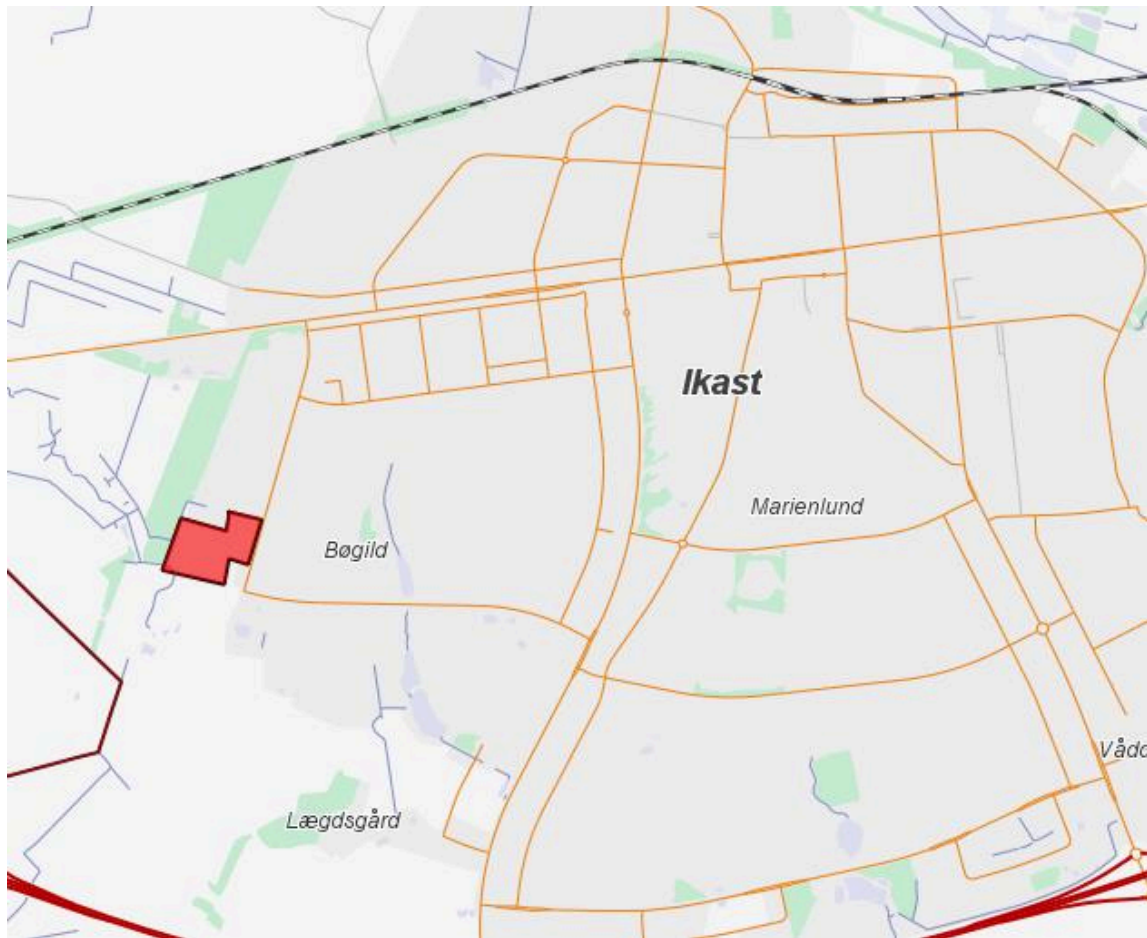
For at kunne håndtere regnvandet i området og oplandet, har Ikast-Brand Spildevand behov for at etablere et forsinkelsesbassin i området. Arealet, der er behov for, er ca. 6.300 m². Grundsalg foreslår, at arealet udbydes til salg med en mindstepris på 220.000 kr. plus moms, svarende til værdien af landbrugsjord (15 kr. pr. m²) plus en forventningsværdi på 20 kr. pr. m², da arealet er lokalplanlagt. Arealet udbydes til salg med betingelse om, at det skal anvendes til teknisk anlæg.



Det grønne og røde område er til tæt lav. Det gule område er til åben lav. Det blå areal er til regnvandsbassin.



Kortbilag fra lokalplan nr. 302.



Lokalplanarealet er markeret med rødt i forhold Ikast by.

Budgetmæssige konsekvenser

Der søges en anlægsbevilling (indtægt) på 3.020.000 kr. på konto 002 til salgsindtægterne og der søges en anlægsbevilling (udgift) på 50.000 kr. på konto 002 til salgskomkostningerne. Nettobeløbet på 2.920.000 kr. tilføres kassen, og beløbene frigives.

Punkt 23: Kildebakken, Nørre Snede - Færdiggørelse af stier (E)

13.06.04-P20-12-19

Beslutning

Anbefales.

Behandlingsforløb

Teknik- og Miljøudvalget den 21. januar 2020

Økonomi- og Planudvalget den 28. januar 2020

Byrådet den 3. februar 2020

Tidligere udvalgsbeslutninger

Teknik- og Miljøudvalget, 21. januar 2020, pkt. 18:

Anbefales.

Indstilling

Teknik- og stabsdirektøren indstiller, at

- stiprojektet igangsættes
- der indarbejdes en teknisk korrektion til afledt drift på 4.000 kr
- stien optages som offentlig sti.

Sagsfremstilling

I forbindelse med færdiggørelsen af byggemodningen Kildebakken, Nørre Snede skal der anlægges 225 m sti i henhold til lokalplanen for området. Stien skal kobles sammen med det eksisterende stisystem i området, som består af offentlige stier. Stien bliver en grussti som den eksisterende sti. Stiprojektet koster ca. 135.000 kr. at gennemføre. Hertil kommer ca. 15.000 kr. til matrikulære omkostninger. Udgifterne vil kunne afholdes af allerede frigivne midler.



Budgetmæssige konsekvenser

Der indarbejdes en teknisk korrektion til afledt drift på 4.000 kr.

Punkt 24: Kommuneplantillæg nr. 28 til Kommuneplan 2017 - 2029, og Lokalplan nr. 381 - Område til offentligt formål, Lysholt Allé, Ikast - Forslag (E)

01.02.05-P16-27-18

Beslutning

Anbefales.

Behandlingsforløb

Teknik- og Miljøudvalget 21. januar 2020

Økonomi- og Planudvalget 28. januar 2020

Byrådet 3. februar 2020

Tidligere udvalgsbeslutninger

Teknik- og Miljøudvalget, 21. januar 2020, pkt. 3:

Anbefales.

Indstilling

Teknik- og stabsdirektøren indstiller, at

- forslag til tillæg nr. 28 til Ikast-Brande Kommuneplan 2017-2029 og forslag til lokalplan nr. 381 godkendes, og sendes i offentlig høring i 8 uger,
- der afholdes borgermøde i høringsperioden den 27. februar.

Sagsfremstilling

Økonomi- og Planudvalget besluttede på mødet den 7. maj 2019 at igangsætte ny kommune- og lokalplanlægning for det grønne område mellem Lysholt Allé og Grøddevej i Ikast. Planlægningen indebærer udarbejdelse af et tillæg til Ikast-Brande Kommuneplan 2017-2029, og en ny lokalplan, der ændrer det eksisterende plangrundlag for området. Et forslag til tillægget og lokalplanen er nu udarbejdet.

Formålet med kommuneplantillæg nr. 28 er, at ændre plangrundlaget for området. Ændringen skal sikre, at området kan anvendes til offentlige formål. Formålet med lokalplan nr. 381 er, at tilvejebringe det nødvendige plangrundlag for, at der kan udarbejdes et konkret projekt for en integreret daginstitution, der sikrer det gode børneliv i Ikast Øst. Den nye institution skal erstatte det eksisterende dagtilbud i Sønderparken, der er ikke dækker de nødvendige behov, og er nedslidt.

Udvalget skal tage stilling til følgende

Udvalget skal beslutte, om forslag til tillæg nr. 28 til Ikast-Brande Kommuneplan 2017-2029, og forslag til lokalplan nr. 381 kan blive godkendt, og sendt i offentlig høring i perioden fra den 12. februar 2020 til og med den 8. april 2020.

Plan- og lovgivningsmæssige forhold

Kommuneplanen er en 12-årig plan, som sammenfatter arealanvendelsen og bebyggelsesforholdene i kommunen og sætter rammerne for al lokalplanlægning. Hvis Byrådet ønsker at gennemføre en planlægning, der ikke er i overensstemmelse med den gældende kommuneplan, skal byrådet udarbejde et tillæg til kommuneplanen. Tillægget skal ændre kommuneplanen, så der bliver overensstemmelse med den nye planlægning. Kommuneplanen er ikke direkte bindende for borgerne, de er ikke forpligtede til at overholde planen. Byrådet har dog pligt til at virke for kommuneplanens gennemførelse. Byrådet kan ikke meddele tilladelse eller stille vilkår på baggrund af en kommuneplan. Byrådet kan derfor heller ikke dispensere fra kommuneplanen.


En lokalplan er en fysisk plan, der fastlægger de fremtidige forhold inden for lokalplanens område. Byrådet kan gennem lokalplanen fastlægge juridisk bindende bestemmelser for, hvordan arealer, nye bygninger, beplantning, veje, stier m.m. skal placeres og udformes inden for lokalplanens afgrænsning. Lokalplanen indebærer ikke handlepligt, men ejere og brugere af en ejendom skal i forbindelse med nyt byggeri og anlæg overholde planens bestemmelser. En lokalplan er ikke til hinder for at eksisterende lovlige forhold kan fortsætte som hidtil.

Forslaget til Lokalplan nr. 381 er udarbejdet efter Planlovens § 13, men er ikke i overensstemmelse med Ikast-Brande Kommuneplan 2017-2029. I lokalplanforslaget er der redegjort nærmere for adgang, anvendelse, udstykning, placering og udformning af ny bebyggelse, udearealer, trafik og parkering.

Arealerne er i Ikast-Brande Kommuneplan 2017-2029 udlagt til rekreative formål i rammeområde nr. 1.R1.6. De ønskede ændringer er ikke i overensstemmelse med de eksisterende rammebestemmelser for området, og derfor skal der efter Planlovens kap. 6 om Planers tilvejebringelse og ophævelse udarbejdes et tillæg nr. 28 til kommuneplanen, som ændrer plangrundlaget, og gør det muligt, at der kan opføres en daginstitution i området. Kommuneplantillægget udlægger planområdet til offentlige formål i et nyt rammeområde 30 med en bebyggelsesprocent på 40. Den maksimale etagehøjde er 10 meter, og der må bygges i 2 etager med kælder.

Udvalget har følgende muligheder

1. at godkende planforslagene uden ændringer, og sende dem i offentlig høring som anbefalet,
2. at godkende planforslagene med mindre justeringer og sende dem i offentlig høring. Justeringer må ikke være i strid med planernes principper og ikke ændrer væsentligt på planernes indhold. Det vil sige, uden at ændre på planernes områdefrænsning, hovedformål og anvendelse eller ændre væsentligt i planernes øvrige indhold,
3. at forkaste planforslagene med den begrundelse, at planerne ikke er i overensstemmelse med udvalgets ønsker for området.



Oversigt over lokalplanområdet

Budgetmæssige konsekvenser

Ingen.

Bilag

Forslag til kommuneplantillæg nr. 28

Lokalplan nr. 381 - Forslag

Punkt 25: Kommuneplantillæg nr. 35 til Ikast-Brande Kommuneplan 2017-2029 og lokalplan nr. 386 - Boligområde, Arslevvej, Bording - Igangsættelse (E)

01.02.05-P16-5-19

Beslutning

Godkendt.

Behandlingsforløb

Teknik- og Miljøudvalget 21. januar 2020

Økonomi- og Planudvalget 28. januar 2020

Tidligere udvalgsbeslutninger

Teknik- og Miljøudvalget, 21. januar 2020, pkt. 6:

Anbefales.

Indstilling

Teknik- og stabsdirektøren indstiller, at

- der udarbejdes et kommuneplantillæg til Ikast-Brande Kommuneplan 2017-2029 og en lokalplan for et boligområde ved Arslevvej og Kornblomsten i Bording.

Sagsfremstilling

Formålet med kommuneplantillægget og lokalplanen er at give mulighed for at etablere den næste etape af Strukturplan Bording Nord, samt at ændre bestemmelserne for bebyggelsen i den første etape, Kornblomsten, som er omfattet af den eksisterende lokalplan nr. 209.

Strukturplan Bording Nord blev vedtaget i november 2010 og danner grundlaget for en ny bydel nord for Bording Å. Strukturplanen er vedlagt som bilag. Bydelen består indtil videre af Kornblomsten, hvor kommunen sælger parcelhusgrunde, og stamvejen Arslevvej. Strukturplanen muliggør en genslyngning af Bording Å og diverse regnvandstiltag, som er gennemført eller som skal gennemføres over de kommende etaper. Ligeledes beskriver strukturplanen, hvordan boligområderne i området skal bebygges.

Planerne, som ønskes igangsat nu, ligger inden for to forskellige boligområder i strukturplanen. Der er tale om henholdsvis "Lunden" og "Skråningen". Planerne giver mulighed for åben-lav boligbebyggelse i 1 eller 2 etager, som vist i strukturplanen. Samtidig følges principperne for regnvandshåndtering i Bording Nord, og der sikres dermed plads til en sti og grøft tværs gennem planområdet. Fuldt udbygget vil planområdet bestå af 30 boliger, men der er mulighed for at udbygge området i etaper.

I lokalplanen inddrages det eksisterende boligområde, Kornblomsten. Lokalplan nr. 209 for Kornblomsten blev vedtaget i år 2011. Siden vedtagelsen har det vist sig, at bestemmelserne for bebyggelsen er uforholdsmæssigt restriktive, hvilket har givet problemer både ved grundsalg og i forbindelse med byggesager. For at give ensartede og mindre restriktive muligheder for boligområderne i Bording Nord inddrages Kornblomsten i denne lokalplan. Det er hovedsageligt de bebyggelsesmæssige bestemmelser, såsom udformning og udseende af facade og tag, der ændres, hvorimod selve

anvendelsen af Kornblomsten forbliver den samme. Lokalplan nr. 209 ophæves for den del, der indgår i Lokalplan nr. 386, ved endelig vedtagelse af lokalplan nr. 386.



Kommuneplantillægget og lokalplanen skal følge de oprindelige intentioner i strukturplanen i forhold til regnvandshåndtering og bebyggelse.

Udvalget skal tage stilling til følgende

Udvalget skal beslutte, om man vil ændre det eksisterende plangrundlag og udlægge de omtalte arealer til boligområde i tillæg nr. 35 til Ikast-Brande Kommuneplan 2017-2029 og lokalplan nr. 386.

Plan- og lovgivningsmæssige forhold

Kommuneplanen er en 12-årig plan, som sammenfatter arealanvendelsen og bebyggelsesforholdene i kommunen og sætter rammerne for al lokalplanlægning. Hvis Byrådet ønsker at gennemføre en planlægning, der ikke er i overensstemmelse med den gældende kommuneplan, skal byrådet udarbejde et tillæg til kommuneplanen. Tillægget skal ændre kommuneplanen, så der bliver overensstemmelse med den nye planlægning. Kommuneplanen er ikke direkte bindende for borgerne, de er ikke forpligtede til at overholde planen. Byrådet har dog pligt til at virke for kommuneplanens gennemførelse. Byrådet kan ikke meddele tilladelse eller stille vilkår på baggrund af en kommuneplan. Byrådet kan derfor heller ikke dispensere fra kommuneplanen.

En lokalplan er en fysisk plan, der fastlægger de fremtidige forhold inden for lokalplanens område. Byrådet kan gennem lokalplanen fastlægge juridisk bindende bestemmelser for, hvordan arealer, nye bygninger, beplantning, veje, stier m.m. skal placeres og udformes inden for lokalplanens afgrænsning. Lokalplanen indebærer ikke handlepligt, men ejere og brugere af en ejendom skal i forbindelse med nyt byggeri og anlæg overholde planens bestemmelser. En lokalplan er ikke til hinder for at eksisterende lovlige forhold kan således fortsætte som hidtil.

Lokalplan nr. 386 udarbejdes efter Planlovens § 13 men er ikke i overensstemmelse med Ikast-Brande Kommuneplan 2017-2029. De ønskede ændringer er ikke i overensstemmelse med de eksisterende rammebestemmelser for området, og

derfor skal der efter Planlovens kap. 6 om Planers tilvejebringelse og ophævelse udarbejdes et tillæg nr. 35 til kommuneplanen, som ændrer plangrundlaget.

I Ikast-Brande Kommuneplan er størstedelen af planområdet udlagt til boligområde, mens en mindre del ikke er udlagt. I tillæg nr. 35 tilrettes kommuneplanramme 2.B1.15, så den passer med den foreslåede afgrænsning. Der ændres ikke på bestemmelser i rammen.

Udvalget har følgende muligheder

1. at godkende anmodningen om at igangsætte planlægning for området
2. at afvise anmodningen om at igangsætte planlægningen for området
3. at sende sagen tilbage til Teknisk Område til uddybende behandling.

Budgetmæssige konsekvenser

Ingen.

Bilag

Strukturplan Bording Nord

Punkt 26: Forslag til kommuneplantillæg nr. 36 og lokalplan nr. 391 Boliger - Enkehøj Sydøst, Brande (E)

01.02.05-P16-13-19

Beslutning

Anbefales.

Behandlingsforløb

Teknik- og Miljøudvalget 21. januar 2020

Økonomi- og Planudvalget 28. januar 2020

Byrådet 3. februar 2020

Tidligere udvalgsbeslutninger

Teknik- og Miljøudvalget, 21. januar 2020, pkt. 12:

Anbefales.

Indstilling

Teknik- og stabsdirektøren indstiller, at

- forslag til tillæg nr. 36 til Ikast-Brande Kommuneplan 2017-2029 godkendes og sendes i offentlig høring
- forslag til lokalplan nr. 391 godkendes og sendes i offentlig høring.

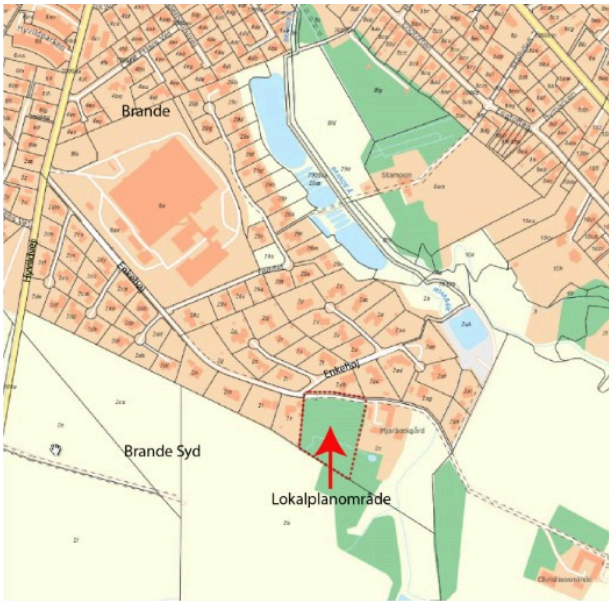
Sagsfremstilling

Et lokalt byggefirma ønsker at opføre 8 tæt-lave boliger på Enkehøj 62-66 i Brande. Området er i kommuneplanen udlagt til grønt rekreativt område og er kuperet. Projektet forudsætter en ændret anvendelse af arealet. I forbindelse med projektet gives der mulighed for, at kommunen kan anlægge en sti mellem Enkehøj og de grønne områder mod syd, som vil blive etableret med Brande Syd boligprojektet.

Boligerne tænkes udført i eet plan med fladt tag tilsvarende boligerne, der er under opførelse på Vejlevej 79 i Brande og har samme bygherre. Boligerne vil få et areal på mellem 113 m² og 136 m² og vil hver få en grundstørrelse på mindst 250 m² eksklusiv vej- og fællesarealer og mere end 400 m² inklusiv andel af vej- og fællesarealer.

Da terrænet er meget kuperet vil det være nødvendigt at tillade terrænregulering på op til 1 meter i nedadgående retning. Dette medfører den fordel, at byggeriet kommer mere ned i niveau med boligerne nord for Enkehøj.

Boligprojektet forudsætter vedtagelse af en lokalplan. Eftersom området i kommuneplanen ikke er udlagt til boliger, vil det også være nødvendigt at vedtage et kommuneplantillæg, som ændrer anvendelsen til boligområde.



Lokalplanens område



Illustrationsplan indsendt af bygherre



Visualisering fra syd, indsendt af bygherre (viser et andet projekt, men med samme type bygninger)

Udvalget skal tage stilling til følgende

Udvalget skal beslutte, om forslag til kommuneplantillæg nr. 36 og lokalplan nr. 391 kan godkendes og sendes i offentlig høring.

Planlægnings- og lovgivningsmæssige forhold

Kommuneplanen er en 12-årig plan, som sammenfatter arealanvendelsen og bebyggelsesforholdene i kommunen og sætter rammerne for al lokalplanlægning. Hvis Byrådet ønsker at gennemføre en planlægning, der ikke er i overensstemmelse med den gældende kommuneplan, skal byrådet udarbejde et tillæg til kommuneplanen. Tillægget skal ændre kommuneplanen, så der bliver overensstemmelse med den nye planlægning. Kommuneplanen er ikke direkte bindende for borgerne, de er ikke forpligtede til at overholde planen. Byrådet har dog pligt til at virke for kommuneplanens gennemførelse. Byrådet kan ikke meddele tilladelse eller stille vilkår på baggrund af en kommuneplan. Byrådet kan derfor heller ikke dispensere fra kommuneplanen.

Forslaget til Lokalplan nr. 391 er udarbejdet efter Planlovens § 13 men er ikke i overensstemmelse med Ikast-Brande Kommuneplan 2017-2029. I lokalplanforslaget er der redegjort nærmere for anvendelsen.

Lokalplanens område er i Ikast-Brande Kommuneplan 2017-2029 omfattet af rammeområde nr. 13.R1.17, som udlægger området til rekreativt grønt område. Lokalplanen udlægger området til tæt-lavt boligbyggeri, og er derfor ikke i overensstemmelse med rammeområdets bestemmelser. Efter Planlovens kap. 6 om Planers tilvejebringelse og ophævelse udarbejdes et tillæg nr. 39 til kommuneplanen, som ændrer plangrundlaget og muliggør tæt-lav boligbebyggelse i maksimalt 5 meters højde og maksimalt 1 etage. Tillægget udlægger lokalplanområdet i et nyt rammeområde nr. 13.B2.13

En lokalplan er en fysisk plan, der fastlægger de fremtidige forhold inden for lokalplanens område. Byrådet kan gennem lokalplanen fastlægge juridisk bindende bestemmelser for, hvordan arealer, nye bygninger, beplantning, veje, stier m.m. skal placeres og udformes inden for lokalplanens afgrænsning. Lokalplanen indebærer ikke handlepligt, men ejere og brugere af en ejendom skal i forbindelse med nyt byggeri og anlæg overholde planens bestemmelser. En lokalplan er ikke til hinder for, at eksisterende lovlige forhold kan fortsætte som hidtil.

Planforslagene er udarbejdet efter Planlovens § 13 og er i overensstemmelse med Ikast-Brande Kommuneplan 2017-2029.

I forslag til Lokalplan nr. 391 er der redegjort nærmere for anvendelse, udstyknings, placering og udformning af ny bebyggelse og parkeringsarealer.

Udvalget har følgende muligheder

1. at godkende planforslagene uden ændringer og sende dem i offentlig høring som anbefalet.
2. at godkende planforslagene med mindre justeringer og sende dem i offentlig høring. Justeringer må ikke være strid med lokalplanens principper og må ikke ændre væsentligt på lokalplanens indhold. Det vil sige, uden at ændre på lokalplanens områdeafgrænsning, hovedformål og anvendelse eller ændre væsentligt på planens øvrige indhold.
3. at tilbagesende planforslagene til Teknisk Område for større ændringer i planerne.
4. at forkaste planforslagene med den begrundelse, at planen ikke er i overensstemmelse med udvalgets ønsker for området.

Budgetmæssige konsekvenser

Ingen

Bilag

Forslag_KPT36

Lokalplan 391 forslag

Punkt 27: Kommuneplantillæg nr. 38 og Lokalplan nr. 390 - Boligområde, Sportsvej, Bording - Forslag (E)

01.02.05-P16-11-19

Beslutning

Anbefales.

Behandlingsforløb

Teknik- og Miljøudvalget 21. januar 2020

Økonomi- og Planudvalget 28. januar 2020

Byrådet 3. februar 2020

Tidligere udvalgsbeslutninger

Teknik- og Miljøudvalget, 21. januar 2020, pkt. 4:
Anbefales.

Indstilling

Teknik- og stabsdirektøren indstiller, at

- forslag til tillæg nr. 38 til Ikast-Brande Kommuneplan 2017-2029 og forslag til lokalplan nr. 390 godkendes, og sendes i offentlig høring i 6 uger.

Sagsfremstilling

Økonomi- og Planudvalget besluttede på mødet den 1. oktober 2019 at igangsætte ny kommune- og lokalplanlægning for området ved Sportsvej 41 i det sydøstlige Bording, hvor der tidligere lå en børnehave. Planlægningen indebærer udarbejdelse af et tillæg til Ikast-Brande Kommuneplan 2017-2029, og en ny lokalplan, der ændrer det eksisterende plangrundlag for området. Et forslag til tillægget og lokalplanen er nu udarbejdet.

Formålet med kommuneplantillæg nr. 38 er, at ændre plangrundlaget for området, så det bliver muligt at etablere tæt-lave boliger. Formålet med lokalplan nr. 390 er, at tilvejebringe det nødvendige plangrundlag for, at der kan udarbejdes et konkret byggeprojekt for seks tæt-lave boliger i planområdet. Fire boliger skal indrettes i det eksisterende byggeri, og to tæt-lave boliger kan nyopføres i området.

Udvalget skal tage stilling til følgende

Udvalget skal beslutte, om Forslag til tillæg nr. 38 til Ikast-Brande Kommuneplan 2017-2029 og Forslag til lokalplan nr. 390 kan blive godkendt og sendt i offentlig høring i 6 uger i perioden fra den 12. februar 2020 til og med den 25. marts 2020.

Plan- og lovgivningsmæssige forhold

Kommuneplanen er en 12-årig plan, som sammenfatter arealanvendelsen og bebyggelsesforholdene i kommunen og sætter rammerne for al lokalplanlægning. Hvis Byrådet ønsker at gennemføre en planlægning, der ikke er i

overensstemmelse med den gældende kommuneplan, skal byrådet udarbejde et tillæg til kommuneplanen. Tillægget skal ændre kommuneplanen, så der bliver overensstemmelse med den nye planlægning. Kommuneplanen er ikke direkte bindende for borgerne, de er ikke forpligtede til at overholde planen. Byrådet har dog pligt til at virke for kommuneplanens gennemførelse. Byrådet kan ikke meddele tilladelse eller stille vilkår på baggrund af en kommuneplan. Byrådet kan derfor heller ikke dispensere fra kommuneplanen.


En lokalplan er en fysisk plan, der fastlægger de fremtidige forhold inden for lokalplanens område. Byrådet kan gennem lokalplanen fastlægge juridisk bindende bestemmelser for, hvordan arealer, nye bygninger, beplantning, veje, stier m.m. skal placeres og udformes inden for lokalplanens afgrænsning. Lokalplanen indebærer ikke handlepligt, men ejere og brugere af en ejendom skal i forbindelse med nyt byggeri og anlæg overholde planens bestemmelser. En lokalplan er ikke til hinder for, at eksisterende lovlige forhold kan fortsætte som hidtil.

Forslaget til Lokalplan nr. 390 er udarbejdet efter Planlovens § 13 men er ikke i overensstemmelse med Ikast-Brande Kommuneplan 2017-2029. I lokalplanforslaget er der redegjort nærmere for anvendelse, udstykning, placering samt udformning af ny bebyggelse og parkeringsarealer.

Arealerne er i Ikast-Brande Kommuneplan 2017-2029 udlagt til åben - lave boliger i rammeområde nr. 2.B1.4. De ønskede ændringer er ikke i overensstemmelse med de eksisterende rammebestemmelser for området, og derfor skal der efter Planlovens kap. 6 om Planers tilvejebringelse og ophævelse udarbejdes et tillæg nr. 38 til kommuneplanen, som ændrer plangrundlaget og udlægger et nyt rammeområde nr. 2.B2.1, der muliggør etablering af tæt-lave boliger.

Udvalget har følgende muligheder

1. at godkende planforslagene uden ændringer, og sende dem i offentlig høring som anbefalet,
2. at godkende planforslagene med mindre justeringer og sende dem i offentlig høring. Justeringer må ikke være i strid med planernes principper og må ikke ændre væsentligt på planernes indhold. Det vil sige, uden at ændre på planernes områdeafgrænsning, hovedformål og anvendelse eller ændre væsentligt i planernes øvrige indhold,
3. at forkaste planforslagene med den begrundelse, at planerne ikke er i overensstemmelse med udvalgets ønsker for området.



Afgrænsning lokalplanområde

Budgetmæssige konsekvenser

Ingen

Bilag

Forslag_KPT38

Forslag LP390_Sportsvej Bording

Punkt 28: Godkendelse af praksisplan for fysioterapi 2020 (E)

29.30.04-A00-3-19

Beslutning

Anbefales.

Behandlingsforløb

Sundheds- og Omsorgsudvalget 23. januar 2020

Økonomi- og Planudvalget 28. januar 2020

Byrådet 3. februar 2020

Efterfølgende orientering i Handicaprådet

Tidligere udvalgsbeslutninger

Sundheds- og Omsorgsudvalget 29. august 2019

Høringssvar godkendt.

Sundheds- og Omsorgsudvalget, 23. januar 2020, pkt. 2:

Anbefales.

Indstilling

På tværs-direktøren indstiller, at

- praksisplanen for fysioterapi godkendes.

Sagsfremstilling

Praksisplanen, som er kommet til endelig godkendelse, indeholder såvel den almene fysioterapi som almen ridefysioterapi samt vederlagsfri fysioterapi og vederlagsfri ridefysioterapi, hvor det kommunale fokus er på vederlagsfri fysioterapi og vederlagsfri ridefysioterapi, da det er fuldt finansieret af kommunerne. Praksisplanen er vedlagt som bilag.

Praksisplanen udarbejdes indenfor rammerne af den gældende overenskomst og skal tilgodese en række hensyn, herunder kvalitet, kapacitet og styringsmæssige elementer.

Praksisplanen indeholder visioner for fysioterapien i det nære sundhedsvæsen samt beskrivelse af kapacitet, kvalitet og samarbejdet mellem praktiserende fysioterapeuter og de øvrige parter i sundhedsvæsenet. Planen indeholder endvidere en række handlinger og anbefalinger, der skal arbejdes med i praksisplanen.

Det forventes at praksisplanen kan træde i kraft pr. 1. februar 2020.

Indsatser i praksisplanen og høringsproces

De 19 kommuner har i regi af KOSU udarbejdet et notat, der beskriver forslaget til praksisplanen og bakker samlet op om linjen i forslaget (se vedlagte bilag fra KOSU).

Overordnet vil indsatserne i praksisplanen være:

- Økonomi - at udgifter pr. patient bringes ned på niveau med landsgennemsnittet
- Kapacitet - at der ikke sker en udvidelse af kapaciteten
- Kvalitetsudvikling - at sikre en effektiv fysioterapi af høj kvalitet
- Samarbejde - at styrke dialog, samarbejde og en sammenhængende sundhedsindsats på tværs af sektorer

Linjen fra den tidligere praksisplan om, at der ikke må ske kapacitetsudvidelser på området og at udgifterne skal nærme sig landsgennemsnittet, fastholdes.

Ikast-Brande Kommune har et velfungerende samarbejde med kommunens fysioterapiklinikker, hvor man mødes 2-3 gange årligt og drøfter udviklingen på området.

Forud for godkendelse af praksisplanen har udkastet været i høring blandt parterne, og Ikast-Brande Kommune har også afgivet høringssvar (jf. bilag med Høringssvar).

I høringssvaret bakker Ikast-Brande kommune op om den nye praksisplan, dog med et ønske om, at praksisplanen gøres mere operationel med konkrete målsætninger og dermed bliver mere anvendelig som styringsredskab. Ikast-Brande Kommune udtrykker i høringssvaret tilfredshed med det øgede fokus på kvalitetsudvikling.

Ligeledes bakkedes der op om indsatser, der sigter på, at regionens samlede udgiftsniveau pr. borger nærmer sig landsgennemsnittet, her med ønske om en mere klar og konkret målsætning.

Det er desuden en forventning om, at patienttilfredshed kommer til at indgå i det kvalitetssæt, som klinikkerne i den kommende overenskomstperiode skal akkrediteres efter. Ikast-Brande Kommune bakker op om, at patienttilfredshed er et vigtigt emne at fokusere på, men påpeger i høringssvaret derudover, at et fokus på målsætninger for behandlingen af den enkelte borger med fordel kunne styrkes.

Der er tilfredshed med planens fokus på kvalitetsforbedringer samt styrket samarbejde og kommunikation på tværs af sektorer, med ønske om, at planen havde øget fokus på konkrete målsætninger i anbefalinger, så praksisplanens egenskab som styringsredskab blev styrket, velvidende at styringen på området skal ses i samspil med overenskomsten.

Ændringer i praksisplanen som følge af høringssvar

Der er på baggrund af høringssvarerne indarbejdet følgende ændringer i den endelige udgave af praksisplanen.

- 1) Det er tilføjet, at analyse af henvisningspraksis i almen praksis prioriteres som et af de første initiativer i udmøntning af praksisplanen.
- 2) Det er tilføjet, at der igangsættes en undersøgelse af, hvordan der kan tilvejebringes en mere ligelig fordeling af den nuværende kapacitet inde for regionen. Udgangspunktet vil være de muligheder, der er indenfor overenskomsten.
- 3) Det er tilføjet i praksisplanen, at en revurdering af kapaciteten i regionen kan blive nødvendig, hvis der ikke på anden vis kan opnås den ønskede udvikling i forhold til økonomi og aktivitet. Den revurdering af kapaciteten vil have konsekvenser for kapaciteten for både den almene og vederlagsfrie fysioterapi. Der skal ligeledes tages højde for udvikling i antal patienter og demografi.
- 4) Det er tydeliggjort, at det er vigtigt med en fælles tilgang til patienter på tværs af sektorer (rehabiliterende tilgang).

5) Det er tilføjet, at for at styrke de lokale samarbejdsfora udarbejder kommuner og repræsentanter fra fysioterapeuter i regionen et idékatalog med anbefalinger og konkrete erfaringer med det gode samarbejde.

6) Økonomi og aktivitetsdata er opdateret, så data fra 2018 er medtaget.

I punkt 1, 3 og 4 er indarbejdet ønsker til ændringer som Ikast-Brande Kommunes har påpeget i høringssvaret.

Økonomi

Andelen af borgere, der får vederlagsfri fysioterapi i de midtjyske kommuner, er højere end landsgennemsnittet. Det samme gælder udgifter pr. behandlet patient til vederlagsfri fysioterapi. I 2018 var den gennemsnitlige udgift pr. behandlet patient i de midtjyske kommuner 13.545 kr. mens landsgennemsnittet var 12.845 kr. (faste priser 2018 -PL). Linjen fra den tidligere praksisplan om at der ikke må ske kapacitetudvidelser på området og at udgifterne skal nærme sig landgennemsnittet fastholdes.

I Ikast-Brande Kommune har der i 2018 været et merforbrug på 1,3 mio. kr. med et forbrug på 10.114.808 mio. kr. I 2019 forventes de samlede udgifter til vederlagsfri fysioterapi at beløbe sig til 11. mio. kr., men den varslede hensigt om nulvækst i udgifterne i 2021 forventes at give stabilitet i udgifterne til vederlagsfri fysioterapi.

Samarbejdsudvalget for Fysioterapi følger desuden aktiviteten og økonomi i Region Midtjylland og desuden vil der på regionalt plan også fortsat blive gjort brug af en række forskellige redskaber i forhold til styring og opfølgning på udgifter f.eks. kontrolstatistik, brug af omsætningslofter (hvor overenskomsten giver mulighed for dette) og analyser af overenskomstens ydelser. Fokus er på at sikre, at det er de rette patienter, der henvises til fysioterapi, og at der gives den fagligt set rette behandling, herunder holdtræning og understøttelse af borgerens egne ressourcer i forhold til egen træning.

Budgetmæssige konsekvenser

Ingen.

Bilag

Forslag til praksisplan for fysioterapi

Baggrundsnotat - Om praksisplan for fysioterapi KOSU

Høringssvar

Punkt 29: Samarbejde med LEGO Fonden fra 2020 (E)

28.09.00-A00-12-19

Beslutning

Anbefales.

Behandlingsforløb

Børne- og Undervisningsudvalget 22. januar 2020

Økonomi- og Planudvalget 28. januar 2020

Byrådet 3. februar 2020

Tidligere udvalgsbeslutninger

Børne- og Undervisningsudvalget, 22. januar 2020, pkt. 4:

Anbefales. Anne Ravn Bach fra Socialdemokratiet, deltog ikke i behandlingen af punktet.

Indstilling

Direktøren for Børn og Fællesskaber indstiller, at

- projektet godkendes i henhold til den skitserede tidsplan

Sagsfremstilling

Baggrunden for et samarbejde med LEGO Fonden fra 2020

I 2018 indgik LEGO Fonden og Esbjerg Kommune et samarbejde om at afprøve LEGO Fondens 'Play Agent Workshop' for første gang uden for LEGO Koncernen. Formålet var at undersøge, hvordan workshoppen kan bidrage til at styrke legens position og legens betydning for læring blandt ledere og medarbejdere på Børne- og Kulturområdet.

Evalueringen af forsøget i Esbjerg Kommune viser blandt andet, at 'Play Agent Workshoppen' på en enkel og konkret måde har været med til at sætte legen på dagsordenen hos politikere, chefer, ledere og medarbejdere. Den har bidraget til at øge viden om, og styrke fokus på værdien af, at have en legende tilgang til læring.

Med baggrund i erfaringerne fra Esbjerg ønsker LEGO Fonden fra 2020 i første omgang at udvide initiativet til 3 kommuner i Jylland (udover Esbjerg Kommune) og 3 kommuner på Sjælland. Ikast-Brande Kommune er en af de tre kommuner, som LEGO Fonden har ønsket et samarbejde med i Jylland. De resterende kommuner er endnu ikke navngivet.

Formålet med samarbejdet

Legens betydning har i disse år igen fået stor positiv opmærksomhed, og er blandt andet et centralt element i det fælles pædagogiske grundlag i den styrkede pædagogiske læreplan:

”Legen har en værdi i sig selv og skal være en gennemgående del af et dagtilbud. Legen er også grundlæggende for børns sociale og personlige læring og udvikling og legen fremmer blandt andet fantasi, virkelyst, sprog, nysgerrighed, sociale kompetencer, selvværd og identitet. Nogle gange skal legen støttes, guides og rammesættes, for at alle børn kan være med og for at legen udvikler sig positivt for alle børn”

(Dagtilbudsloven, § 8, stk. 2).

På skole- og SFO området vil uddannelsesforløbet kunne bidrage til yderligere at fremme arbejdet med entreprenant didaktik, kreativitet og innovation. Det at få legen ind som et element i skole og SFO, vil kunne fastholde og dyrke den nysgerrighed, der er en forudsætning for få nye idéer, samt finde løsninger og sætte handlinger igang, der kan svare på opgaver og udfordringer - både de nutidige og fremtidige.

Legen vil også kunne være med til at understøtte arbejdet med elevernes sociale læring, hvor det at kunne indgå kompromisser, give plads til andre, samarbejde og opleve sig som en del af fællesskaber trænes gennem legen.

En legende tilgang i Ikast-Brande Kommune

At legens værdi får plads kræver et stærkt lokalt ejerskab. Formålet med en fælles indsats, der strækker sig fra politisk niveau til professionelle i praksis og gennem børnene og deres forældre, er at fremme den legende tilgang og udvikle en hverdag, hvor legen er grundlæggende. I første omgang med afsæt i Børne- og Undervisningsområdet, og på den længere bane på tværs af fagligheder og organiseringer i kommunen.

Målet er, at den legende tilgang på sigt bliver bredt ud i hele kommunens organisation. Det vil være værdifuldt, at eksempelvis Planafdelingen ved noget om legen og legens betydning, når der skal opføres nye legepladser og fællesarealer i det offentlige rum. Et andet eksempel kunne være at gøre brug af den legende tilgang til demente og borgere med psykiske handicap på Ældre- og Handicapområdet.

Samarbejdet mellem LEGO Fonden og Ikast-Brande Kommune er rammesat over en treårig periode:

2020

- Forår: Opstartswerkshop for politikere, direktionen og chefer (beslutningstagere) i kommunen. Workshoppen varer 4 timer og afholdes af LEGO Fonden.
- September: Uddannelse af Play Heroes i Ikast-Brande Kommune (5-8 på Børne- og Undervisningsområdet) på en 3 dages workshop, der afholdes af LEGO Fonden. En Play Hero bliver certificeret til at kunne gennemføre en 'Play Agent Workshop'.
- Fra oktober 2020 deltager ledere, medarbejdere i dagtilbud, skoler/SFO, bestyrelser, forældregrupper og andre interesserede (ex. andre afdelinger i kommunen, faglige organisationer, virksomheder i kommunen) i en 'Play Agent Workshop', der afholdes af en kommunal Play Hero.

På 'Play Agent Workshoppen' får deltagerne en introduktion til det teoretiske afsæt for legende læring. Gennem hands-on lege, diskuteres og reflekteres der over, hvorfor vi skal lege, og hvad der er det særlige ved leg. Den sidste del af workshoppen handler om at få inspiration til at lære gennem legeaktiviteter. En workshop varer 3-4 timer og har plads til 20-30 deltagere. Når man har været på Play Agent workshop kan man kalde sig for Play Agent. Play Agents er ambassadører og har et ansvar for at tage legen med "hjem" og sætte fokus på legens værdi og muligheder i arbejdet med børns læring, udvikling og trivsel.

2021-2022

- 'Play Agent Workshops' fortsat.
- Understøttende aktiviteter, ex. i forhold til overgange, Børne- og Ungepolitikken, den styrkede pædagogiske læreplan, skoleglæde, skolernes trivselsstrategi, skolernes naturfagsstrategi, entreprenørskab, samarbejdet med Pædagoguddannelsen i Ikast.

Budgetmæssige konsekvenser

Ingen.

Punkt 30: Frigivelse af midler til om- og tilbygning af tandklinik i Ikast (E)

29.15.00-G01-1-18

Beslutning

Anbefales.

Behandlingsforløb

Børne- og Undervisningsudvalget 22. januar 2020

Økonomi- og Planudvalget 28. januar 2020

Byrådet 03. februar 2020

Tidligere udvalgsbeslutninger

Børne- og Undervisningsudvalget, 22. januar 2020, pkt. 3:

Anbefales. Anne Ravn Bach fra Socialdemokratiet deltog ikke i behandlingen af punktet.

Indstilling

Direktøren for Børn og Fællesskaber indstiller, at

- der gives en anlægsbevilling på 11.100.000 kr.
- beløbet finansieres af det afsatte rådighedsbeløb i budget 2020 og frigives
- administrationen bemyndiges til at godkende resultatet af licitationen, såfremt det holder sig inden for rammen af det vedtagne anlægsbudget

Sagsfremstilling

Der henvises til Byrådets tidligere behandlinger af strukturen i Tandplejen med de deraf afledte beslutninger som angivet i nedenstående oversigt:

25. juni 2018	Byrådet godkendte, at der skal være én klinik i Ikast by
11. marts 2019	Byrådet frigav 3.300.000 kr. til renovering af tandklinik i Bording samt til projektering af om- og tilbygning af tandklinik på den gamle brandstation i Ikast. Samtidig blev det godkendt, at der blev fremsendt et anlægsønske på 11.100.000 kr. til om- og tilbygning af brandstationen.
5. november 2019	Byrådet godkendte anlægsbudgettet for 2020, hvor der bl.a. blev afsat 11.100.000 kr. til tandklinikken i Ikast
11. november 2019	Byrådet godkendte skitse og tidsplan for om- og tilbygningen i den gamle brandstation i Ikast

Administrationen skal på den baggrund herved ansøge om frigivelse af det afsatte anlægsbudget på 11.100.000 kr.

Licitation afholdes januar/februar 2020 på baggrund af den af Byrådet den 11. november 2019 godkendte skitse. Administrationen foreslår, at der gives bemyndigelse til at godkende licitationsresultatet, såfremt det holder sig inden for rammen af det vedtagne anlægsbudget.

Ifølge tidsplanen vil byggeriet foregå i perioden uge 9 – uge 42 2020.

Budgetmæssige konsekvenser

Beløbet er afsat i anlægsbudget 2020.

Punkt 31: Åbne meddelelser

00.22.02-G01-1-20

Formanden

Øvrige udvalgsmedlemmer

Direktør

Punkt 32: Lukket: Ikast - Birkelyst - Tilbagekøb af boliggrund

13.06.01-G01-3-19

Punkt 33: Lukket: Garland

85.02.00-A00-13-18

Punkt 34: Lukket:

00.22.02-G01-1-20