

# REFERAT Økonomi- og Planudvalget d. 30-09-2025

**Mødedato**           Tirsdag d. 30. september 2025 kl. 13:00

**Mødested**           Lokale 100

**Mødedeltagere**    Ib Lauritsen, Kasper Pauli Pedersen, H. C. Jørgensen, Lotte  
Stoltenborg, Mikael Würtz, Henrik Overgaard, Palle Høj

## Innholdsfortegnelse

Endelig vedtagelse Ikast-Brande Kommuneplan 2025-2037 (D).....	3
Initiativret - Grundvandssænkning ved Ulkær Mose – overholdelse af tilladelse og tilsynspraksis (E)	9
2. behandling af budget 2026-2029 (D).....	11
Brug af dispositionsfonden i kommunens almene boliger (E).....	17
Finansiering af en forundersøgelse af et lavbudsprojekt ved Munklinde Mose (E).....	19
Forslag - Kommuneplantillæg nr. 3 og Lokalplan nr. 445 - Sommerhusområde, Guldforhoved, Det	21
Forslag - Kommuneplantillæg nr. 6 og Lokalplan nr. 468 - Teknisk Anlæg, Bredgade, Nørre Snede	26
Forslag - Lokalplan nr. 456 - Boligområde, Bangsvej, Ikast (E).....	30
Forslag - Lokalplan 472 - Boliger, Bellisvej, Nørre Snede (E).....	37
Kildebakken 63-73 og 38-52, Nørre Snede – Vejstatus (E).....	44
Lokal erhvervsvenlighed 2025 (E).....	46
Asfaltering af ny parkeringsplads ved Frisenborgparken (E).....	53
Ny styrelsesvedtægt for forældrebestyrelsesarbejdet på dagtilbudsområdet (E).....	56
National forsøgsordning med skolemad (E).....	58
Vedtægtsændring FællesElevråd (E).....	60
Sundhedsreform: Udpegning af kommunale forhandlere (E).....	62
Sundhedsreform: Tids- og procesplanen for opgaveoverdragelse (E).....	64
Dørlåse på plejecentrene (E).....	66
Status på afslutning af lejemålet vedr. BHI-parken (ældreboliger) (E).....	70
Varsling af besparelser i Arbejdsmarkedsafdelingen (E).....	72
Resultater - Analyse af årsager til stigende brug af efterspørgselspuljen (E).....	74
Tilsagn om projekt IPS og Flere unge skal med (E).....	78
Åbne meddelelser.....	80
Lukket: Hyvildvej, Brande - Godkendelse af ekspropriation (D).....	82
Lukket: Fordeling af valgstyrelsesformænd og valgtilforordnede til Byråds- og regionsrådsudvalg 202	83
Lukket: Lukkede meddelelser.....	84
Lukket: Tillægsdagsorden - Endeligt salg af Midtjyllands Lufthavn.....	85

# Punkt 1: Endelig vedtagelse Ikast-Brande Kommuneplan 2025-2037 (D)

01.02.03-P15-1-22

## Beslutning

Et flertal i Økonomi- og Planudvalget kan anbefale sagen.

En mindretal bestående af Mikael Würtz kan ikke tiltræde indstillingen.

Lotte Stoltenborg og Henrik Overgaard tager forbehold.

## Behandlingsforløb

Klima-, Natur- og Bæredygtighedsudvalget 24. september 2025

Udviklings- og Erhvervsudvalget 24. september 2025

Økonomi- og Planudvalget 30. september 2025

Byrådet 6. oktober 2025

## Tidligere udvalgsbeslutninger

### Beslutning fra Klima-, Natur- og Bæredygtighedsudvalget, den 24. september 2025, punkt 5:

Udvalget kan anbefale sagen. Udvalget noterer at der er foreslået en proces omkring byudviklingen i Ejstrupholm, der forventes forelagt udvalget i december 2025.

Hanne Bang Pedersen havde afbud og deltog ikke i behandlingen af sagen.

### Beslutning fra Udviklings- og Erhvervsudvalget, den 24. september 2025, punkt 1:

H.C. Jørgensen og Andreas Würtz kan anbefale sagen. Udvalget noterer at der er foreslået en proces omkring byudviklingen i Ejstrupholm, der forventes forelagt udvalget i december 2025.

Et mindretal, bestående af Simon Vanggaard, kan ikke anbefale sagen.

Henrik Overgaard og Lotte Stoltenborg tager forbehold.

## Indstilling

Teknik- og Stabsdirektøren indstiller, at

- Ikast-Brande Kommuneplan 2025-2037 vedtages endeligt med de i sagsfremstillingen anbefalede ændringer

## Sagsfremstilling

Marie Lyster Nielsen deltager i sagens behandling i Økonomi- og Planudvalget kl. 13.00

Sagen behandles på et fællesmøde i Klima-, Natur- og Bæredygtighedsudvalget og Udviklings- og Erhvervsudvalget, den 24. september 2025, kl. 10.20 i mødelokale 100, Rådhuset.

Byrådet godkendte på mødet den 19. maj 2025 (pkt. 8) Forslag til Ikast-Brande Kommuneplan 2025-2037. Forslaget var i offentlig høring i perioden fra den 28. maj 2025 og frem til den 30. juli 2025. Høringsperioden er nu overstået, og byrådet skal beslutte, om man ønsker at vedtage kommuneplanen endeligt med de ændringer, som Teknik og Miljø anbefaler i sagsbeskrivelsen.

I høringsperioden indkom der 31 høringssvar. I sagsbeskrivelsen fremgår det, hvilke ændringer Teknik og Miljø anbefaler byrådet at foretage i den endelige Ikast-Brande Kommuneplan 2025-2037. I et bilag til dette dagsordenpunkt, gennemgår Teknik og Miljø alle høringssvar og ændringer til den endelige kommuneplan er uddybet. I bilaget er der desuden en

oversigt over de kommuneplanændringer, som byrådet allerede besluttede at foretage i det forslag til Ikast-Brande Kommuneplan 2025-2037, som blev sendt i offentlig høring.

Forslag til Ikast-Brande Kommuneplan 2025-2037 er en digital plan, som har sin egen hjemmeside og kan ses på: <https://ikast-brande.dk/kommuneplan2025>. Når kommuneplanen er endeligt vedtaget, vil den på dagen for offentliggørelse erstatte den gældende Ikast-Brande Kommuneplan 2021-2033, som kan ses på: <https://kommuneplan.ikast-brande.dk/>.

### **Kommuneplanens indhold og revision**

Kommuneplanen er den bærende og samlende plan for den fysiske udvikling i kommunen - både i byerne, landsbyerne og i det åbne land. Kommuneplanen beskriver byrådets mål og retningslinjer for den fysiske planlægning og består overordnet af tre dele: Hovedstruktur, Retningslinjer og Rammer. I kommuneplanens hovedstruktur beskrives Kommunens overordnede mål for udviklingen og arealanvendelsen i kommunen. I kommuneplanen kan man f.eks. også se, hvor der er udlagt arealer til byudvikling, landsbyudvikling og tekniske anlæg. Man kan også se retningslinjer for, hvordan man må anvende arealerne i det åbne land. Og man kan se, hvor der f.eks. er udpeget naturområder med særlige beskyttelsesinteresser, bevaringsværdige landskaber, lavbundsarealer, arealer til skovrejsning og arealer med særlige grundvands- og drikkevandsinteresser. Kommuneplanen fastlægger desuden bestemmelser for kommunens forskellige lokalområder kaldet rammeområder. Det er primært bestemmelser om anvendelsen af arealer, udstykningsmuligheder, bygningshøjder, etageantal og bebyggelsesprocenter. Kommuneplanen fastlægger dermed de overordnede rammer for indholdet i kommende lokalplaner.

Byrådet besluttede i Planstrategi 2023, at det ikke var hele kommuneplanen, der skulle revideres. Der er tale om en temarevision, hvor det kun er bestemte emner, der er revideret i større eller mindre grad. Temarevisionen skal sikre, at kommuneplanens retningslinjer og rammebestemmelser kommer til at stemme overens med de politiske ønsker, de faktiske forhold og lovændringer siden sidste kommuneplanrevision i 2021. De dele eller emner, der ikke er revideret, gendevtager Byrådet for en ny 4-årsperiode. Fokus for temarevisionen af Kommuneplan 2021 skulle være to strategiske retninger: "Strategisk arealanvendelse" og "Strategisk planlægning for landsbyer". Parallelt med udarbejdelsen af forslaget til Kommuneplan 2025-2037 blev der derfor udarbejdet en strategi for arealanvendelsen. Strategien viser, hvordan Byrådet ønsker, at arealanvendelsen i det åbne land i Ikast-Brande Kommune skal udvikle sig frem mod 2050. Byrådet vedtog "Strategi for arealanvendelse" den 16. december 2024 (pkt. 19). Strategiens målsætninger og overordnede strukturkort er delvist implementeret i Kommuneplan 2025-2037.

### **Høringssvar**

I høringsperioden har Teknik og Miljø modtaget i alt 31 høringssvar fra borgere, interesseorganisationer og andre myndigheder.

Tre af høringssvarene har bemærkninger af indsigelseskarakter, de er fra Styrelsen for Grøn Arealomlægning og Vandmiljø (SGAV) og fra Energinet. Bemærkningerne omhandler de nationale interesser i forhold til naturbeskyttelse, lavbundsarealer der kan genoprettes som vådområder samt nationale og regionale energiforsyningsanlæg. Teknik og Miljø har været i dialog med SGAV og Energinet, og har indgået aftaler om ændringer og/eller tilføjelser, som medtages i den endelige kommuneplan. Dermed fremsætter der ikke statslige indsigelser mod kommuneplanforslaget, og kommuneplanen kan endeligt vedtages.

Teknik og Miljø har udarbejdet et høringsnotat, hvor alle høringssvarene er opsummeret, og der er vurderet på, om de bør medføre ændringer i den endelige kommuneplan. Høringsnotatet udgør et bilag til dagsordenpunktet.

I høringssvarene er der bemærkninger til følgende emner:

- Redegørelse for internationale naturbeskyttelsesområder og internationalt beskyttede arter
- Retningslinjer for lavbundsarealer
- Retningslinjer for Skovrejsning
- Retningslinjer for Jordbrugsinteresser
- Retningslinjer for Støjbelastede arealer i forhold til støjzoner ved Forsvarsministeriets skydebaner og øvelsespladser
- Retningslinjer for Højspændingsanlæg og gasledninger
- Retningslinjer for Virksomheder med særlige beliggenhedskrav (risikovirksomheder)
- Retningslinjer for Grundvand og drikkevandsinteresser
- Retningslinjer for Kulturhistoriske værdier (kirkeomgivelser)
- Retningslinjer for Byvækst, herunder
  - Byudvikling i Ejstrupholm, herunder også forslag til nye boligområder
  - Opmærksomhed på vejstøj
- Ønskede ændringer i kommuneplanens rammeområder ift.

- Energinets elanlæg
- Banedanmarks jernbaner, arbejdspladsarealer og opstillingsspor
- Kommuneplanforslagets rammeændringer ved Bellisvej i Nørre Snede
- Vandforsyning til brandslukning og redningsberedskabets indsatsmuligheder.
- Forsvarsministeriets radarovervågning samt radio- og telekommunikation
- Sikkerhedszonen for Flyvestation Karup
- Trafikforbedrende tiltag i Brande
- Cykelstier
- Aflastningstilbud for børn inden for specialområdet.

Teknik og Miljø vurderer, at syv høringssvar bør medføre ændringer i den endelige Kommuneplan 2025-2037. De øvrige høringssvar giver ikke anledning til ændringer, og bemærkninger tages enten til efterretning eller videregives til de relevante fagområder. Teknik og Miljø anbefaler til ændringer i den endelige Kommuneplan 2025-2037 er ridset op nedenfor. De konkrete ændringer er gennemgået mere detaljeret i et bilag til dagsordenpunktet.

Nogle af høringssvarene indeholder bemærkninger og/eller ændringsforslag til kommuneplanemner, som ikke er revideret og dermed ikke er i høring. Teknik og Miljø anbefaler, at disse bemærkninger blive behandlet i forbindelse med tillæg til Kommuneplan 2025-2037 eller ved revisionen af kommuneplanen i 2029.

#### *Særligt om udvikling i Ejstrupholm:*

I høringsperioden er der indkommet syv høringssvar (nr. 8, 15, 16, 18, 19, 20 og 31), som alle omhandler nuværende og fremtidig byudvikling i Ejstrupholm. I høringssvarene er der fremsat forslag om at udlægge to nye boligområder i Ejstrupholm ved Enghavevej og ved et landbrugsareal nord for igangværende lokalplanlægning ved Ahornvej. Bemærkningerne bliver behandlet samlet i høringsnotatet.

I forbindelse med revisionen af byvækstarealer i forslaget til kommuneplanen vurderede Teknik og Miljø, at der ikke var et behov for at udlægge yderligere arealer til boligformål i Ejstrupholm, da analyser og beregninger viste, at der stadig er en restrummelighed, der kan dække behovet for nye boliger i minimum en 8-årig periode.

Teknik og Miljø anbefaler, at de foreslåede, to nye boligområder ikke bliver taget med i den endelige kommuneplan. Teknik og Miljø vurderer nemlig, at Byrådet ikke kan udlægge nye boligarealer i Ejstrupholm i den endelige Kommuneplan 2025-2037 uden først at have sendt kommuneplanen i en ny offentlig høring, da der er tale om en væsentlig ændring. Teknik og Miljø vurderer, at det ikke er hensigtsmæssigt at lave en fornyet høring af kommuneplanforslaget nu, fordi det vil medføre forsinkelser for afventende lokalplaner, der ikke kan blive vedtaget endeligt, før kommuneplanen er vedtaget endeligt. En fornyet høring vil også medføre, at den endelige vedtagelse af kommuneplanen udsættes til det nye byråd.

Teknik og Miljø anerkender den store interesse for byens udvikling og efterspørgsel på nye attraktive boliggrunde, som kommer til udtryk i høringssvarene. Kommuneplanens rammer muliggør imidlertid ikke lokalplanlægning for nye boligområder, og Teknik og Miljø anbefaler derfor, at der efter kommuneplanens vedtagelse kigges på byudviklingsmulighederne i hele Ejstrupholm. Såfremt Byrådet ønsker at ændre kommuneplanrammerne i Ejstrupholm, bør planændringen ske i et kommuneplantillæg på baggrund af en overordnet helhedsplanlægning for Ejstrupholm i samarbejde med lokalrådet, interesserede borgere og lokale aktører.

Teknik og Miljø vil på baggrund af ovenstående foranledige, at der ultimo 2025 præsenteres en nærmere plan for, hvordan der kan arbejdes på et udviklingsspor i Ejstrupholm. Planen vil blive forelagt Udvikling- og Erhvervsudvalget.

#### **Anbefalede ændringer i den endelige kommuneplan**

Teknik og Miljø anbefaler, at bemærkninger fra nedenstående syv høringssvar fra andre myndigheder giver anledning til ændringer i den endelige Ikast-Brande Kommuneplan 2025-2037:

- Høringssvar 7: Styrelsen for Grøn Arealomlægning og Vandmiljø (SGAV) finder ikke anledning til at fremsætte indsigelse mod forslag til Kommuneplan 2025-2037 under forudsætning af, at der ved den endelige vedtagelse af kommuneplanen bliver tilføjet en supplerende vurdering i afsnittet om kommuneplanens forudsætninger. Af redegørelsen skal det fremgå, at kommuneplanforslaget ikke vil medføre væsentlig negativ påvirkning på internationale naturbeskyttelsesområder og internationalt beskyttede arter. Teknik og Miljø anbefaler, at imødekomme SGAV for at undgå en statslig indsigelse.
- Høringssvar 9: Energinet Eltransmission finder ikke anledning til at fremsætte indsigelse mod forslag til Kommuneplan 2025-2037 som først antaget, da Teknik og Miljø har gjort Energinet opmærksomme på, at deres bemærkninger vedr. eltransmissionsanlæg vedrører kommuneplanemner, som ikke er i høring. Teknik og Miljø anbefaler imidlertid, at høringssvaret giver anledning til tilføjelser i rammebestemmelserne for fire rammeområder,

der gennemskæres af jordkabelanlæg. Notattekst skal gøre opmærksom på restriktioner og sikkerhedsafstande, som skal respekteres ved fremtidig planlægning i områderne.

- Høringssvar 10: Styrelsen for Grøn Arealomlægning og Vandmiljø (SGAV) finder ikke anledning til at fremsætte indsigelse mod forslag til Kommuneplan 2025-2037 under forudsætning af, at der ved den endelige vedtagelse af kommuneplanen bliver foretaget mindre ændringer i retningslinjerne for lavbundsarealer. Af formidlingshensyn skal underoverskriften ændres fra ”Retningslinjer for lavbundsarealer” til ”Retningslinjer for lavbundsarealer der kan genoprettes som vådområder”. Derudover skal kortudpegninger i det nationale, digitale register for fysisk planlægning "Plandata.dk" flyttes fra kategorien ”Lavbundsareal” til ”Lavbundsareal der kan genoprettes”. Teknik og Miljø anbefaler at imødekomme SGAV for at undgå en statslig indsigelse.
- Høringssvar 13: Forsvarets Etablissement- og Terrænkommando ønsker tilføjet en ny retningslinje for Støjbelastede arealer, hvor det tydeliggøres, at der ikke må planlægges for ny eller intensiveret støjfølsom arealanvendelse inden for støjkonsekvensområderne omkring Forsvarsministeriets skydebaner, øvelsespladser og skyde- og øvelsesterræner. Derudover ønsker de en eksisterende retningslinje for lavbundsarealer omformuleret, så det fremgår, at der som udgangspunkt ikke må planlægges for vådområder eller anlæg, der kan tiltrække fugle inden for en sikkerhedszone i en afstand af 13 km fra Flyvestation Karup. Den ændrede retningslinje ønskes suppleret med forklarende tekst i redegørelsen. Teknik og Miljø anbefaler at imødekomme Forsvarets ønsker, fordi der er tale om en præcisering af eksisterende hensyn.
- Høringssvar 14: Banedanmark ønsker deres arbejdspladsarealer og opstillingsspor i nationale interesseområder udlagt i selvstændige rammeområder. Efter forudgående dialog og aftale med Banedanmark anbefaler Teknik og Miljø at udlægge tre arbejdspladsarealer, som selvstændige rammeområder til tekniske anlæg.
- Høringssvar 29: Herning Kommune bemærker, at der i kommuneplanforslaget er udlagt et område til Virksomheder med særlige beliggenhedskrav til risikovirksomheder langs kommunegrænsen umiddelbart sydøst for Ilskov i Herning Kommune. De påpeger, at området er sammenfaldende med dét areal, hvor der planlægges for et biogasanlæg ved Ilskovvej. Teknik og Miljø anbefaler, at tage Herning Kommunes bemærkning til efterretning, og at den konkrete udpegnings af området til Virksomheder med særligt beliggenhedskrav - risikovirksomheder og den tilhørende sikkerhedszone bliver taget ud af den endelige Kommuneplan 2025-2037. Udlægget af området bør i stedet indgå i kommune- og lokalplanlægningen for biogasanlægget.
- Høringssvar 30: Vejdirektoratet ønsker at den digitale kortvisning af en lille vejstrækning mellem Viborg og Herning ændres, så den fremgår som statsvej og ikke kommunal vej. Teknik og Miljø anbefaler at imødekomme Vejdirektoratet, da der er tale om en fejlrettelse i visningen af eksisterende forhold.

Ud over de ændringer, der følger af høringssvarene, anbefaler Teknik og Miljø følgende ændringer i den endelige kommuneplan, som følge af ønsker fra administrationen:

- Omformulering af redegørelsesafsnit i retningslinjer for Byvækstarealer i byzone, så det fremgår tydeligere, at der allerede er rammelagt et erhvervsområde i Ikast beliggende syd for Herningmotorvejen, som forventes udviklet inden for planperioden.
- Uvæsentlige, redaktionelle tilretninger af den digitale kommuneplan, som følge af ændringer fra forslag til endelig plan.

I forhold til Miljøvurderingsloven skal man vurdere, om de anbefalede ændringer fra forslaget til den endelige kommuneplan fører til fornyet miljøvurdering eller i øvrigt har miljøkonsekvenser. Teknik og Miljø har vurderet, at ændringerne ikke medfører krav om en fornyet miljøvurdering, da der er tale om mindre ændringer. Det er vurderet, at ændringerne i forbindelse med den endelige vedtagelse af kommuneplanen ikke vil få væsentlig indvirkning på miljøet.

Ændringer som følge af høringssvar 7 fra SGAV forudsatte dog, at der blev vurderet på kommuneplanforslagets påvirkning af internationalt beskyttede fuglearter. Mols Consulting har derfor lavet et notat som supplement til miljøvurderingen af kommuneplanforslaget. I notatet er der vurderet på påvirkningen af internationalt beskyttede fuglearter.

Teknik og Miljø vurderer i henhold til Planloven, at ingen af de anbefalede ændringer eller den supplerende vurdering ift. internationalt beskyttede fuglearter forudsætter fornyet høring af kommuneplanen inden endelig vedtagelse.

### **Sammenfattende redegørelse for miljøvurderingen**

Mols Consulting har lavet en miljøvurdering af forslaget til Ikast-Brande Kommuneplan 2025-2037. Den er udarbejdet i forhold til det overordnede niveau i planlægningsprocessen, man befinder sig. Miljøvurderingen er indarbejdet som afsnit i det digitale kommuneplanforslag. I henhold til miljøvurderingsloven skal myndigheder ved den endelige vedtagelse af planer inddrage miljørapporten. Endvidere skal myndigheden efter miljøvurderingsloven udarbejde en sammenfattende redegørelse for:

1. hvordan miljøhensyn er integreret i planen,
2. hvordan miljørapporten og de udtalelser, der er indkommet i offentlighedsfasen, er taget i betragtning,

3. hvorfor den vedtagne plan er valgt på baggrund af de rimelige alternativer, der har været behandlet, og
4. hvordan myndigheden vil overvåge de væsentlige indvirkninger på miljøet af planen.

Den sammenfattende redegørelse er vedlagt som bilag.

### **Udvalget skal tage stilling til følgende**

Byrådet skal beslutte, om man vil vedtage Ikast-Brande Kommuneplan 2025-2037 endeligt med de anbefalede ændringer.

### **Planlægnings- og lovgivningsmæssige forhold**

I henhold til Planlovens § 11 gælder, at der for hver kommune skal foreligge en kommuneplan, som skal omfatte en periode på 12 år. Byrådet skal revidere kommuneplanen hvert fjerde år - enten som en fuld revision eller som en temarevision. Forud for kommuneplanrevisionen skal Byrådet jf. Planlovens § 23 a offentliggøre en strategi for kommuneplanlægningen - en såkaldt Planstrategi, som danner grundlag for den efterfølgende kommuneplanrevision. Byrådet vedtog Ikast-Brande Kommunes Planstrategi 2023 den 22. maj 2023.

Kommuneplanen skal indeholde:

- en hovedstruktur, som angiver de overordnede mål for udviklingen og arealanvendelsen i kommunen
- retningslinjer for arealanvendelsen
- rammebestemmelser for efterfølgende lokalplaners indhold for de enkelte dele af kommunen.

Kommuneplanen skal ligeledes omfatte en beskrivelse af planens forudsætninger for, hvordan Kommuneplanen harmonerer med den overordnede planlægning og relevant lovgivning. De afgrænsede, geografiske områder, der knytter sig til kommuneplanens retningslinjer og rammer, skal være vist på kort.

Kommuneplanen er omfattet af Bekendtgørelse af lov om miljøvurdering af planer og programmer og af konkrete projekter (VVM) også kaldet Miljøvurderingsloven. I henhold til miljøvurderingslovens § 8, stk.1 skal kommunen udarbejde og offentliggøre en miljøvurdering af kommuneplanforslaget - med fokus på ændringerne i planen. I forbindelse med endelig vedtagelse skal der udarbejdes en sammenfattende redegørelse for miljøvurderingen, jf. miljøvurderingslovens § 13.

Byrådet har pligt til at virke for kommuneplanen og sikre, at den bliver realiseret, men planen er ikke juridisk bindende for den enkelte borger. Kommuneplanen har dog stor betydning for, hvordan kommunen administrerer landzonesager og byggesager i de byområder, hvor der endnu ikke er vedtaget en lokalplan.

Når kommuneplanen er endeligt vedtaget og offentligt bekendtgjort, dvs. annonceret, har byrådet mulighed for at udstede forbud mod udstyknings- og byggeønsker samt ændret anvendelse af arealer i overensstemmelse med Planlovens § 12. I byzonearealer og sommerhusområder kan byrådet modsætte sig ny bebyggelse eller ændret anvendelse af bebyggelse eller ubebyggede arealer, der er i strid med rammebestemmelserne. I byzonearealer har byrådet tillige mulighed for at modsætte sig udstykning og bebyggelse, som er i strid med rækkefølgeangivelserne i planen.

De statslige myndigheder har tilsyn med forslag til kommuneplaner, kommuneplantillæg og lokalplaner der sendes i offentlig høring. Tilsynet vedrører de nationale interesser i kommuneplanlægningen vedrørende vækst- og erhvervsudvikling, natur- og miljøbeskyttelse, klimabeskyttelse, kulturarv- og landskabsbevarelse samt hensyn til nationale og regionale anlæg. I forbindelse med den offentlige høring af kommuneplanforslag vurderer de relevante, statslige myndigheder om planlægningen er i overensstemmelse med de nationale interesser, herunder om planforslaget indeholder tilstrækkelige oplysninger til, at foretage denne vurdering. Hvis dette ikke er tilfældet, vil de statslige myndigheder inden for høringsperioden fremsende bemærkninger af indsigelseskarakter og gå i dialog med kommunen med henblik på, at planlægningen bringes i overensstemmelse med de nationale interesser. Hvis dette ikke er muligt, skal Ministeren for byer og landdistrikter efter Planlovens § 29, stk. 1 fremsætte indsigelse mod forslag til kommuneplanen og ændringer til en kommuneplan, medmindre forholdet er af underordnet betydning. Hvis en indsigelse er fremsat, kan forslaget først vedtages endeligt, når der er opnået enighed mellem parterne om de nødvendige ændringer.

## **Budgetmæssige konsekvenser**

Ingen.

## **Bilag**

Samlede høringssvar Forslag Kommuneplan 2025-2037

Høringsnotat Kommuneplan 2025-2037

Anbefalede ændringer til den endelige Kommuneplan 2025-2037

Oversigt over godkendte ændringer i forslag til Kommuneplan 2025-2037

Sammenfattende redegørelse for miljøvurdering

Notat forud for politisk behandling af Kommuneplan 2025-2037 af 29. september 2025

Bilag til notat forud for politisk behandling af Kommuneplan 2025-2037 af 29. september 2025

## **Punkt 2: Initiativret - Grundvandssænkning ved Ulkær Mose – overholdelse af tilladelse og tilsynspraksis (D)**

01.02.00-P00-4-25

### **Beslutning**

Oversendes til Byrådsbehandlingen.

### **Behandlingsforløb**

Økonomi- og Planudvalget 30. september 2025

Byrådet 6. oktober 2025

### **Indstilling**

Byrådsmedlem Bruno Ostenfeldt Jensen indstiller, at

- administrationen på næste møde fremlægger en fuldstændig redegørelse for alle afvigelser fra tilladelsen
- grundvandssænkningen midlertidigt standses indtil der foreligger dokumentation for lovlig drift og miljøsikring
- der iværksættes en uvildig undersøgelse af okkeranlæggets funktionalitet og kapacitet i forhold til de aktuelle vandmængder
- byrådet tager politisk stilling til om projektet kan fortsætte på de givne vilkår eller om tilladelsen skal genforhandles og indskærpes
- der gennemføres en undersøgelse med vandprøver for at fastslå om der er sket forurening af vandløb og kommunens okkerbassin.

### **Sagsfremstilling**

Byrådsmedlem Bruno Ostenfeldt Jensen har i medfør af styrelseslovens § 11, stk. 8, optaget følgende under initiativretten.

Der er i forbindelse med anlægsarbejdet til vindmølleprojektet i Ulkær Mose konstateret væsentlige afvigelser fra den meddelte tilladelse til midlertidig grundvandssænkning og nedsivning (af 16. april 2025).

Det skal i den forbindelse bemærkes, at Klima-, Natur- og Bæredygtighedsudvalget på mødet den 27. august 2025 blev fejlinformeret om forholdene i Ulkær Mose. Udvalget fik indtryk af, at grundvandssænkningen foregår efter tilladelsen og uden væsentlige miljøpåvirkninger. Da sagen kun var sat på som et orienteringspunkt, havde udvalget ikke mulighed for at træffe beslutning eller kræve yderligere redegørelser.

Dokumentationen fremgår af kommunens egne tilsynsnotater samt mailkorrespondance med bygherre og entreprenør. Der kan blandt andet peges på:

- Overskridelser af pumpeydelse: Tilladelsen fastsætter en maksimal oppumpning på 175 m<sup>3</sup> i timen pr. fundament. Tilsynsnotat af 15. juli 2025 konstaterer et forbrug på 338 m<sup>3</sup> i timen.
- Nedsivningsbassiner: Ifølge vilkårene skal bassiner være 300–500 m<sup>2</sup>, sikre 24 timers opholdstid og tilsættes kalk. I praksis er der anlagt bassiner op til 30 gange større uden dokumenteret funktion.
- Direkte udledning til vandløb: Tilsyn 29. juli 2025 konstaterede brud på dæmning og udledning til Sognegrøften. Dette er i direkte strid med tilladelsens vilkår, hvor det udtrykkeligt fremgår at oppumpet vand ikke må ledes til vandløb. Hertil kommer at naboer har fremlagt fotodokumentation for udledning til Mosegrøften hvilket viser at flere vandløb i området er blevet påvirket.
- Okkeranlægget: Kommunen henviser til at overløb passerer gennem det eksisterende okkerrensingsanlæg. Dette anlæg er senest målt i 2019, har kun 8 timers opholdstid og er ikke klargjort selv om det var et krav i VVM og lokalplan. Anlægget er derfor utilstrækkeligt til de nuværende pumpemængder.

Det er byrådsmedlemmets vurdering at Ikast Brande Kommune dermed ikke lever op til sin lovfæstede tilsynspligt efter Vandforsyningslovens § 62 samt Miljøbeskyttelseslovens §§ 65 a og 66.

### **Budgetmæssige konsekvenser**

Ingen.

## Punkt 3: 2. behandling af budget 2026-2029 (D)

00.30.02-S55-2-24

### Beslutning

Anbefales.

### Behandlingsforløb

Økonomi- og Planudvalget 30. september 2025

Byrådet 6. oktober 2025

### Indstilling

Borgmesteren indstiller, at

- basisbudgettet med ændringer som følge af budgetforliget vedtages.
- der vælges statsgaranteret udskrivningsgrundlag for 2026.
- kirkeskatteprocenten på 0,97% fastholdes uændret.
- grundskyldspromille for øvrige ejendomme fastsættes til 9,10‰ (lovbestemt maksimumsats, der sikrer samme indtægt som før de nye foreløbige ejendomsvurderinger).
- grundskyldspromille for produktionsjord fastholdes uændret på 5,55‰ (lovbestemt maksimumsats, der sikrer samme indtægt som før de nye foreløbige ejendomsvurderinger).
- indkomstskatteprocent på 25,1% fastholdes uændret.
- dækningsafgifterne på offentlige ejendomme fastholdes uændret.
- Budgettet til jordforsyning på både udgifts- og indtægts siden er i 2026 nedsat med 5 mio. kr. Dette gøres for at bidrage til at kommunerne under ét kan holde sig under den aftalte anlægsramme.
- Usikkerhedspuljen er nedsat med 5 mio. kr. hvilket gøres for at bidrage til at kommunerne under ét kan holde sig under den aftale servicramme.
- bevillingsniveauet fastsættes på politikområdeniveau, med undtagelse af byrådets anlægspulje, hvor bevillingsniveauet er byrådet.
- de med \* markerede anlæg er at betragte som bevilget og frigivet ved budgetvedtagelsen.
- administrationen bemyndiges til at foretage tekniske korrektioner af mindre økonomisk omfang efter indgåelse af budgetforlig.
- administrationen bemyndiges til at foretage omplaceringer mellem politikområder ved den endelige kontering af evt. ændringer til driftsbudgettet som følge af budgetforlig.
- administrationen bemyndiges til i løbet af budgetåret til at foretage omplacering af centrale puljebeløb på konto 06 på tværs af politikområder.
- administrationen bemyndiges til i løbet af budgetåret til at foretage omplacering af decentrale direktør- og chefpuljer til anvendelse til konkrete formål.
- borgmesteren bemyndiges til at korrigere sondringen mellem anlægs- og driftsudgifter, hvis det er nødvendigt for at bidrage til at sikre overholdelse af kommunernes økonomiaftale med regeringen.

### Sagsfremstilling

Supplerende oplysninger siden Byrådets 1. behandling den 8. september 2025:

Et flertal på 20 byrådsmedlemmer har den 15. september indgået forlig om budgettet for 2026-2029.

Nedenstående ændringer som følge af det indgåede budgetforlig foreslås indarbejdet i budgetforslaget for 2026:

#### 1. Ændringer til driftsbudgettet

Driftsudvidelser (tal i 1.000 kr.):

DRIFTSBUDGET UDGIFTER	2026	2027	2028	2029
Cyber- og IT-sikkerhed	700	700	700	700

Grusveje, vedligeholdelse	500	500	500	500
3 årig betinget pulje til juniormesterlære	500	500	500	
DUBU - lovpligtig it-system til Børn og unge		900	750	750
Betinget driftspulje til afledt drift af anlægsinvesteringer	250	250	250	250
Sygeplejen - efterslæb, jvf budgetopfølgning 30/6	2.000	1.000		
Folkekirkens cafe	125	125	125	125
Det sociale kompas	75	75	75	75
Frivillighedsfejring	175	175	175	175
Pulje til løft af serviceniveau SÆU*	2.000	2.000	2.000	2.000
Pulje til løft af serviceniveau BKFU*	3.000	3.000	3.000	3.000
Pulje til løft af serviceniveau APHU*	625	625	625	625
I alt	9.950	9.850	8.700	8.200

## 2. Anlægsudgifter (tal i 1.000 kr.)

	2026	2027	2028	2029
<b>Børne-, Kultur og Fritidsudvalget</b>				
Skolerenovering Engesvang/Ejstrupholm <sup>(1)</sup>	20.000	20.000		
Tilskud til realisering af museumsprojekt ved Klosterlund <sup>(2)</sup>	3.750	3.750	3.750	3.750
Faglokaler som følge af folkeskolernes kvalitetsprogram <sup>(3)</sup>	5.000	10.000		
* Rent brugsvand, Nordre skole (2. del)	3.500			
Masterplan dagtilbud, Ikast <sup>(4)</sup>		10.000	33.600	6.400
* Sammen om skolen (2. del)	500			
Medfinansiering af hal-gulv Sportscenter Ikast	1.200			
Medfinansiering af hal-gulv Brande Hallerne	1.200			
Medfinansiering af Brande Hal sammenbygning - udløbstidspunkt forlænges med 1 år	4.500			
Bording og Engesvang Friluftsbade - Medfinansiering af kritiske renoveringsprojekter	800			
* Anlægspulje, fritidsområdet	400	400	400	400
Medfinansiering Brande rideskole	500			
<b>Arbejdsmarkeds-, Psykiatri- og Handicapudvalget</b>				
Bellisbo (2. del)	20.300			
- Særligt lån til Bellisbo (2. del)	- 20.300			
Flytte udgifter, Bellisbo (2.del)	1.500			

<b>Udvikling- og Erhvervsudvalget</b>				
Hærvejen, medfinansiering	2.500	2.500	2.500	
* Borgerbudgettering	800	800		
* Ekstra asfalt <sup>(5)</sup>	5.000	3.000	3.000	3.000
Signalanlæg Th. Poulsens Alle /O.Vestergaard P		500	2.600	
Signalanlæg Uhregårdsalle /Jyllandsgade/Europavej <sup>(6)</sup>	2.000	6.200		
Sti forbinde lse Skovbyvej, ny udstykning, Ikast		1.500		
Tiltag med baggrund i skolevejsanalysen 2025	2.000			
* Anlægspulje broer	1.000	1.000	1.000	1.000
Forbindelse vej/strukturplan, Brande syd	2.000	2.000		
* Cykelsti pulje <sup>(7)</sup>	2.000	2.000	2.000	2.000
* Pulje til fortovsrenoveringer	1.000	1.000	1.000	1.000
* Pulje til fjernelse af brandhaner	1.500	1.500	1.500	1.500
* Udskiftning af rendestensbrønde ved kloakrenoveringer	1.000	1.000	1.000	1.000
* Trafiksikkerhedspulje	2.000	2.000	2.000	2.000
* Bygningsvedligeholdelsespuljen, ekstra	3.000	3.000	3.000	3.000
* Pulje til ABA anlæg, alle ejendomme	2.000	2.000	2.000	
* Opgradering af elevatorer	500	500		

<b>Klima-, Natur og bæredygtighedsudvalget</b>				
* Klimaindsatser, DK2020	2.500	2.500	2.500	2.500
* Allé træer	800	800		

<b>Sundheds og ældreudvalget</b>				
Tilbygning Bøgdilund med 24 boliger/tilhørende fællesarealer (netto beløb da boligerne lånefinansieres)	1.000	4.000	26.000	

<b>Økonomi og Planudvalget</b>				
Byrådets anlægspulje <sup>(8)</sup>	6.467	5.500	2.800	45.500
Vision 2020, Engesvang medfinansiering (se særlig tekst)				6.500
Royal Run <sup>(9)</sup>		1.500		
Pulje til Fodboldbaner, omklædning, parkering mv. ved Hage lskærvej Ikast <sup>(10)</sup>	4.000	11.000		
Midtbysamarbejdet Ikast, Strøgcenter etape 2, medfinansiering <sup>(11)</sup>	2.500	2.500	2.500	
Pulje til indskud i landsbyggefonden <sup>(12)</sup>	3.000	3.000	3.000	
Masterplan administrationsbygninger udgifter	15.000	11.600	3.400	
Masterplan - mødecenter/park i skolegård, køkken	10.000	3.500		
Masterplan administrationsbygninger salgsindtægter	- 4.000	- 6.000		
Lånegaranti - Ejstrupholmhallen <sup>(13)</sup>	2.133			
Eventpulje <sup>(14)</sup>	450	450	450	450
<b>SKATTEFINANSIERETANLÆG</b>	<b>115.000</b>	<b>115.000</b>	<b>100.000</b>	<b>80.000</b>

\*) De stjernemærkede puljer er frigivet og skal ikke genbehandles af Byrådet.

Der budgetteres med anlægsindtægter på jordforsyning svarende til anlægsudgifterne på området: 20 mio. kr. i 2026-2029. Dog er budgettet til jordforsyning på både udgifts- og indtægtssiden i 2026 nedsat med 5 mio. kr. Dette gøres for at bidrage til at kommunerne under ét kan holde sig under den aftalte anlægsramme. Ligeledes er usikkerhedspuljen reduceret med 5 mio. kr. i 2026 med henblik på at kommunerne under ét kan holde sig under den aftalte servicramme.

Derudover budgetteres med anlægsudgifter på forsyningsområdet for 1 mio. kr. i årene 2026-2029.

I forhold til basisbudgettet er indtægterne reduceret med 1.017.000 kr. som følge af byrådets beslutning den 8. september vedr. udlejning Grøddevej i Ikast og Jyllandsgade i Brande, da nuværende entreprenør kun lejer en del af bygningerne.

### 3. Resultatopgørelse

Resultatopgørelse	Budget 2026	Overslag 2027	Overslag 2028	Overslag 2029
A. Det skattefinansierede område				
Indtægter				
Skatter	-2.366.530	-2.583.049	-2.603.689	-2.703.695

Generelle tilskud m.v.	-1.029.105	-929.510	-983.968	-1.021.607	
Indtægter i alt	-3.395.635	-3.512.559	-3.587.657	-3.725.302	
Driftsudgifter (ekskl. forsyning)					
Børne-, Kultur- og Fritidsudvalget	969.571	968.277	972.795	975.654	
Arbejdsmarked-, Psykiatri- og Handicapudvalget	1.127.522	1.129.512	1.129.512	1.129.512	
Sundheds- og Ældreudvalget	668.248	678.308	694.183	701.513	
Udviklings- og Erhvervsudvalget	112.453	112.453	112.453	112.453	
Økonomi- og Planudvalget	340.743	341.250	339.911	341.031	
Klima-, Natur- og Bæredygtighedsudvalget	7.627	7.502	7.502	7.502	
Netto øgede driftsudgifter	9.950	9.850	8.700	8.200	
Driftsudgifter i alt	3.236.114	3.247.152	3.265.056	3.275.865	
Løn- og prisreserver		104.104	212.766	329.911	
Driftsresultat før finansiering	-159.521	-161.303	-109.835	-119.526	
Renter mv.	5.714	5.714	5.714	5.714	
RESULTAT AF ORDINÆR DRIFTSVIRKSOMHED	-153.807	-155.589	-104.121	-113.812	
Anlægsudgifter (ekskl. forsyning)					
Anlægsudgifter i alt		132.300	112.000	97.000	80.000
Salg af jord		-15.000	-20.000	-20.000	-20.000
Køb af jord inkl. byggemodning		15.000	20.000	20.000	20.000
Jordforsyning		0	0	0	0
RESULTAT AF DET SKATTEFINANSIEREDE OMRÅDE		-21.507	-43.589	-7.121	-33.812
B. Forsyningsvirksomheder					
Drift (indtægter - udgifter)		-3.817	-3.817	-3.817	-3.817
Anlæg (indtægter - udgifter)		1.000	1.000	1.000	1.000
RESULTAT AF FORSYNINGSVIRKSOMHEDER		-2.817	-2.817	-2.817	-2.817
C. RESULTAT I ALT (A+B)		-24.324	-46.406	-9.938	-36.629
FINANSIERINGSOVERSIGT					
Ændring af likvide midler					
Resultat i alt		-24.324	-46.406	-9.938	-36.629

Optagne lån	-20.300	0	0	0
Afdrag på lån	80.658	51.404	52.317	39.461
Øvrige balanceforskydninger	-1.944	-1.944	-1.944	-4.944
SAMLET RESULTAT (ændring af likvide aktiver)	34.090	3.054	40.435	-2.112

#### 4. Udskrivningsgrundlag for 2026:

Byrådet skal vælge mellem enten et statsgaranteret eller selvbudgetteret udskrivningsgrundlag. Det statsgaranterede udskrivningsgrundlag er fastsat til 8.583 mio. kr. af Økonomi- og Indenrigsministeriet. Administrationen har beregnet det selvbudgetterede udskrivningsgrundlag til 8.630. mio. kr.

Den anslåede gevinst ved valg af statsgaranti er 1,06 mio. kr. men både udviklingen i kommunens beskatningsgrundlag og folketal kan betyde, at den endeligt opgjorte forskel inkl. efterregulering i 2029 af skatteindtægter og tilskud/udligningsbeløb vil afvige i både opadgående og nedadgående retning. Det statsgaranterede udskrivningsgrundlag er valgt, da der er relativt stor usikkerhed om, hvordan den faktiske udvikling for kommunen vil blive.

#### 5. Kirkeskatteudskrivning:

Provstiet har udarbejdet sit budgetforslag med henblik på at fastholde kirkeskatteprocenten på 0,97%. Det statsgaranterede udskrivningsgrundlag for kirkeskatter er udmeldt til 6.799 mio. kr. Hvis kommunen vælger at selvbudgettere udskrivningsgrundlaget for indkomstskatter, vil kirkeskatteudskrivningen også skulle dannes på baggrund af et selvbudgetteret udskrivningsgrundlag.

Kirkeskat (1.000 kr.)	2026
Provstiets budget	
De kirkelige kasser - provstiets budget 2026	45.489
PUK-kassen (inkl. Stiftsbidrag)	1.758
Landskirkeskat	10.030
Ekstraordinære afdrag	8.521
5% midler	1.000
Provstiets finansieringsbehov i 2026	66.799
Kirkeskatteprovenu 0,97%	-66.799
Samlet virkning på budget 2026	0
Opgørelse af mellemværende	
Mellemværende med kirkekasserne ultimo 2024	-204
Ændring i mellemværende for 2025 jf. budget 2025	0
Ændring i mellemværende med kirkekasserne budget 2026	0
Tilgodehavende hos Ikast-Brande Kommune ultimo 2026	-204

#### 6. Dækningsafgift:

Der er i budgetforliget ikke indregnet en stigning i dækningsafgiften af grundværdien og i dækningsafgiften af forskelsværdien for offentlige ejendomme. I budgetforslaget er dækningsafgiften af grundværdien og dækningsafgiften af forskelsværdien af offentlige ejendomme således uændret i forhold til 2025 med henholdsvis 8,45% og 5%.

## 7. Fastsættelse af takster for budget 2026:

For at sikre en generel åbenhed overfor borgerne skal der udarbejdes en samlet takstoversigt over de takster, der er omfattet af styrelseslovens § 41a. Det drejer sig om de takster, der er af almen betydning for borgerne.

Takstbladet er vedlagt som bilag.

Det skattefinansierede område: Taksterne i takstoversigten er beregnet på baggrund af det indgåede budgetforlig.

Forsyningsvirksomhed: Taksterne for renovation er beregnet med henblik på balance mellem indtægter og udgifter på sigt i henhold til beslutning på byrådsmøde den 8. september 2025.

## 8. Bevillingsniveau:

Byrådet skal hvert år ved budgetvedtagelsen fastlægge bevillingsniveauet for det kommende budgetår. Bevillingsniveauet i budget 2026 fastholdes uændret på politikområde-niveau, dog med undtagelse af byrådets anlægspulje, hvor bevillingsniveauet er byrådet.

## 9. Bemyndigelse til administrationen:

Administrationen bemyndiges til at:

- foretage tekniske korrektioner af mindre økonomisk omfang i budgettet, herunder blandt andet indarbejdelse af ændringer, som er afledt af godkendelse af takster og frigivelse af midler i 2025 på demografi- og efterspørgselspuljer
- foretage omplaceringer mellem politikområder ved endelig kontering af ændringer til driftsbudgettet
- foretage omplacering af centrale puljebeløb på konto 06 på tværs af politikområder i løbet af budgetåret 2026
- foretage omplacering af decentrale chef- og direktørpuljer til anvendelse til konkrete formål.

## 10. Høringssvar:

Indkomne høringssvar til budgettets 2. behandling er vedlagt som bilag.

Uddrag af sagsfremstilling ved budgettets 1. behandling:

I henhold til lov om kommunernes styrelse skal Økonomi- og Planudvalget udarbejde forslag til kommunens budget for 2026 samt budgetoverslag for perioden 2027-2029 til byrådet. Økonomi- og Planudvalgets forslag skal undergives 2 behandlinger i byrådet med mindst 3 ugers mellemrum.

Ifølge tidsplanen skal byrådets 2. behandling finde sted mandag den 6. oktober 2025. Sidste frist for aflevering af ændringsforslag til budgettet fra de politiske partier/grupper var den 25. september 2025.

## Budgetmæssige konsekvenser

Vedtagelsen af denne sag udgør budget 2026.

Budget 2026 overholder budgetloven om overskud på den løbende drift i alle år.

Kassebeholdningen overholder målsætningen om at være minimum 200 mio. kr. i hele perioden.

## Bilag

Høringssvar 2. behandling

Takster 2026

Budgetforlig 2026 med underskrifter

## Punkt 4: Brug af dispositionsfonden i kommunens almene boliger (E)

03.11.00-S55-6-23

### Beslutning

Anbefales.

### Indstilling

Teknik- og Stabsdirektøren indstiller, at

- udskiftning af køkkener i boligafdelingerne finansieres 100% af boligernes dispositionsfond
- udskiftning af tage i boligafdelingerne finansieres 50% af boligernes dispositionsfond, de resterende 50% finansieres af boligafdelingerne selv

### Sagsfremstilling

Ved bygningsgennemgangen har det vist sig at der er behov for større vedligeholdelsesarbejder i nogle af kommunens boligafdelinger indenfor de nærmeste år, og der forventes derfor ekstraordinære store udgifter til vedligeholdelse. Det drejer sig om udskiftning af tage og køkkener. Kommunale ejendomme har lavet overslag over de forventede udgifter.

Køkkenerne er stadig de oprindelige køkkener fra opførelsen, så de er meget gamle. Det er kommunale ejendommens vurdering at udskiftning er tiltrængt. De påtænkes alle udskiftet i 2026. Boligafdelingerne har ikke afsat midler til at finansiere udskiftningen i vedligeholdelsesplanerne, så dermed vil udskiftningen skulle lånefinansieres ved Kommunekredit med huslejestigning til følge. For at undgå huslejestigning anbefaler administrationen, at udskiftningen i stedet for låneoptagelse finansieres af den fælles dispositionsfond. Dette vil være i tråd med den beslutning som byrådet traf den 19. maj 2025 for udskiftning af køkkener på Brandlundparken, hvorved alle afdelinger bliver stillet ens.

Samlet forventes udgifterne til køkkenerne at blive 4,043 mio. kr. Se oversigten nedenfor.

År	Afdelingens udgift	dispositions-fonden	lån eller opsparede midler	
2026	Søndervænget	225.000	225.000	0
2026	Frisenborgparken	225.000	225.000	0
2026	Marienlund	375.000	375.000	0
2026	Brandlundparken	1.968.000	1.968.000	0
2026	Rolighedsparken	1.250.000	1.250.000	0
	I alt	4.043.000	4.043.000	0

Nogle tage skal nødvendigvis udskiftes/repareres inden længe, og der er lavet en plan for arbejdet. De påtænkes udskiftet hen over årene 2026-2034. Der er ikke afsat tilstrækkelige midler til udskiftning af tage i vedligeholdelsesplanerne, så derfor vil udskiftningen skulle delvis lånefinansieres. For at undgå for store huslejestigninger anbefaler administrationen, at dispositionsfonden finansierer halvdelen af udgifterne, og resten kan afdelingerne selv finansiere af opsparede midler. Kun Søndervænget og Rolighedsparken vil få behov for et mindre låneoptag.

Udgifterne til udskiftning af tage forventes at blive 8,114 mio. kr. Se oversigt nedenfor:

År	Afdelingens udgift	dispositions-fonden	lån eller opsparede midler	
2026	Søndervænget	675.000	337.500	337.500
2026	Rolighedsparken	3.802.500	1.901.250	1.901.250

2026	Brandlundparken	2.850.000	1.425.000	1.425.000
2029	Marienlund	2.756.250	1.378.125	1.378.125
2030	Engparken	4.205.250	2.102.625	2.102.625
2031	Skovbo (Fasanvej)	1.126.563	563.281	563.281
2034	Bellisparken	812.500	406.250	406.250
	I alt	16.228.063	8.114.031	8.114.031

Huslejen i kommunens boliger er i den høje ende i forhold til boligforeningerne, hvorfor administrationen anbefaler, at udgifterne i stedet for låneoptagelse finansieres af boligernes fælles dispositionsfond og huslejestigning kan undgås.

Når både køkkener og tage er udskiftet med finansiering som anbefalet af administrationen, vil dispositionsfonden være næsten opbrugt, men hvert år sparer boligafdelingerne 800.000 kr. op, så derved opspares der løbende. Der forventes ikke andre større vedligeholdelsesopgaver på boligafdelingerne indenfor de nærmeste år.

### **Baggrundsinformation**

Almene boliger er en boligtype, der er tilgængelig for alle, og som tilbyder boliger af god kvalitet til en rimelig husleje. Fælles for de almene boliger er, at de er etableret med offentlig støtte fra Landsbyggefonden og grundkapitaltilskud fra kommunen. Almene boliger drives non-profit og ud fra beboerdemokratiske principper. Non-profit betyder, at der er ikke nogen, der skal tjene penge på de almene boliger. Huslejen i de almene boliger er omkostningsbestemt og dækker driften i boligafdelingen, både de daglige udgifter og den løbende vedligeholdelse. Derudover afdrages der på boligafdelingens lån. Der skal ikke være noget overskud i boligafdelingen.

Ikast-Brande Kommune ejer 256 almene boliger fordelt på 12 afdelinger, som lejes ud til ældre og/eller handicappede borgere.

Etablering af boligerne er lånefinansieret, og når en boligafdeling har afdraget gælden, skal den fortsat betale 2/3 af ydelsen til Landsdispositionsfonden under Landsbyggefonden, og 1/3 til kommunens egen dispositionsfond. Landsbyggefonden kan på den måde yde støtte til særligt problemramte afdelinger til f.eks. opretning/renovering, særlig driftsstøtte og tilskud til forbedrings- og opretningsarbejder. Kommunens egen dispositionsfond kan anvendes som det anbefales her, og således forhindre huslejestigninger ved større renoveringsarbejder.

## **Punkt 5: Finansiering af en forundersøgelse af et lavbundsprojekt ved Munklinde Mose (E)**

01.05.12-P20-7-25

### **Beslutning**

Anbefales.

### **Behandlingsforløb**

Klima-, Natur- og Bæredygtighedsudvalget den 24. september

Økonomi- og Planudvalget den 30. september

Byrådet den 6. oktober

### **Tidligere udvalgsbeslutninger**

#### **Beslutning fra Klima-, Natur- og Bæredygtighedsudvalget, den 24. september 2025, punkt 2:**

Anbefales.

Der meddeles tillægsbevillinger i form af både en indtægtsbevilling på -2.082.000 kr. og en udgiftsbevilling på 2.082.000 kr. til gennemførelse af en forundersøgelse af et lavbundsprojekt ved Munklinde Mose, jævnfør tilsagn fra Styrelsen for Grøn Arealomlægning og Vandmiljø.

Andreas Würtz og Hanne Bang Pedersen havde afbud og deltog ikke i behandlingen af sagen.

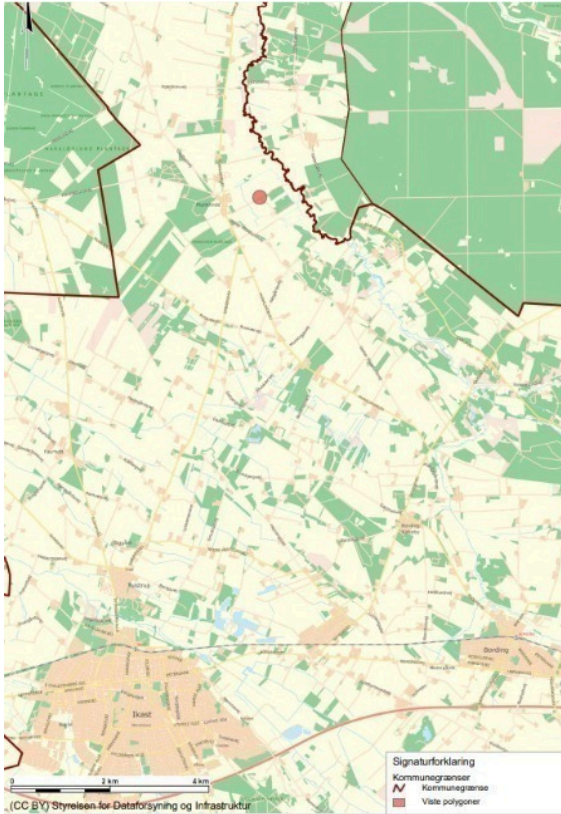
### **Indstilling**

Teknik- og Stabsdirektøren indstiller, at

- der gives en tillægsbevilling i form af både indtægts- og udgiftsbevilling til gennemførelse af en forundersøgelse af et lavbundsprojekt ved Munklinde Mose på kr. 2.081.736,00 kr. jævnfør tilsagn fra Styrelsen for Grøn Arealomlægning og Vandmiljø

### **Sagsfremstilling**

Ikast-Brande Kommune har igangsat et lavbundsprojekt ved Munklinde Mose for at reducere udledningen af klimagasser. Området ses på nedenstående kortudsnit.



Figur 1. Placering af lavbundsprojektet ved Munklinde Mose markeret med en rød prik.

Projektet opdeles i en forundersøgningsfase og en etableringsfase. Teknik og Miljø har ansøgt og opnået tilsagn fra Styrelsen for Grøn Arealomlægning og Vandmiljø om tilskud til en forundersøgelse. Tilsagnet er vedlagt som bilag.

Tilskuddet er på kr. 2.081.736 kr. og dækker 100 % af omkostningerne, herunder også kommunens egne arbejdstimer. Selv om Styrelsen for Grøn Arealomlægning og Vandmiljø har givet tilsagn om finansiering af projektet, så udbetales de hjemsogte midler først, når forundersøgelsen er gennemført. Kommunen skal således udføre arbejdet og afholde de nødvendige udgifter i forbindelse med forundersøgelsen. Midlerne kan herefter søges udbetalt, jf. tilsagnet, når forundersøgelsen er gennemført.

Forundersøgelsen har til formål at tilvejebringe et beslutningsgrundlag i forhold til en mulig gennemførelse af lavbundsprojektet, herunder en vurdering af de tekniske og ejendomsræssige forhold samt en vurdering af muligheden for at opnå de myndighedstilladelser, der måtte være nødvendige for en gennemførelse af lavbundsprojektet. Projektområdet omfatter ca. 268 ha med 86 lodsejere. Hvis forundersøgelsen viser, at det er muligt at gennemføre et lavbundsprojekt i området og lodsejerne er villige til at indgå i projektet, så skal der søges særskilt om tilskud til en etablering af vådområdet.

Tilskuddet til forundersøgelsen udbetales, når forundersøgelsen er gennemført og Ikast-Brande Kommune har ansøgt om udbetaling. Projektet skal være afsluttet senest den 4. juni 2027. Udvalget skal tage stilling til om Teknik og Miljø kan igangsætte arbejdet med projektet på baggrund af det foreliggende tilsagn om finansiering af forundersøgelsen, herunder afholde løbende udgifter til konsulenter m.fl., indtil forundersøgelsen er tilendebragt.

## Budgetmæssige konsekvenser

Omkostningerne til gennemførelse af lavbundsprojekter er ikke budgetlagt. Der anmodes derfor om en tillægsbevilling i form af både indtægts- og udgiftsbevilling til gennemførelse af en forundersøgelse af et lavbundsprojekt ved Munklinde Mose på kr. 2.081.736 kr. jævnfør tilsagn fra Styrelsen for Grøn Arealomlægning og Vandmiljø.

## Bilag

Tilsagn til forundersøgelse

## **Punkt 6: Forslag - Kommuneplantillæg nr. 3 og Lokalplan nr. 445 - Sommerhusområde, Guldforhoved, Det åbne land (E)**

01.02.00-P16-10-22

### **Beslutning**

Anbefales.

### **Behandlingsforløb**

Klima, Natur- og bæredygtighedsudvalget den 24. september 2025

Økonomi- og Planudvalget den 30. september 2025

Byråd den 6. oktober 2025

### **Tidligere udvalgsbeslutninger**

#### **Beslutning fra Klima-, Natur- og Bæredygtighedsudvalget, den 24. september 2025, punkt 1:**

Anbefales.

Andreas Würtz og Hanne Bang Pedersen havde afbud og deltog ikke i behandlingen af sagen.

### **Indstilling**

Teknik- og stabsdirektøren indstiller, at

- Forslag til Kommuneplantillæg nr. 3 til Ikast-Brande kommuneplan 2025-2037 og Forslag til Lokalplan nr. 445 godkendes og sendes i offentlig høring sammen med den ledsagende miljørapport for planerne.

### **Sagsfremstilling**

Økonomi- og Planudvalget besluttede på mødet den 7. juni 2023 (pkt. 18) at igangsætte ny kommune- og lokalplanlægning for et sommerhusområde ved Jægersprisvej, 3 km sydøst for Bording og 6 km øst for Ikast. Planlægningen skal muliggøre udvidelsen af et eksisterende sommerhusområde. Planlægningen indebærer udarbejdelse af et tillæg til Ikast-Brande Kommuneplan 2025-2037 og en ny lokalplan, der skal udlægge området til sommerhusområde. Et forslag til tillægget og lokalplanen er nu udarbejdet sammen med en ledsagende miljøvurdering af planerne.

Teknik og Miljø gør opmærksom på, at godkendelse og offentliggørelse af kommuneplantillægget forudsætter, at Ikast-Brande Kommuneplan 2025-2037 er endeligt vedtaget.

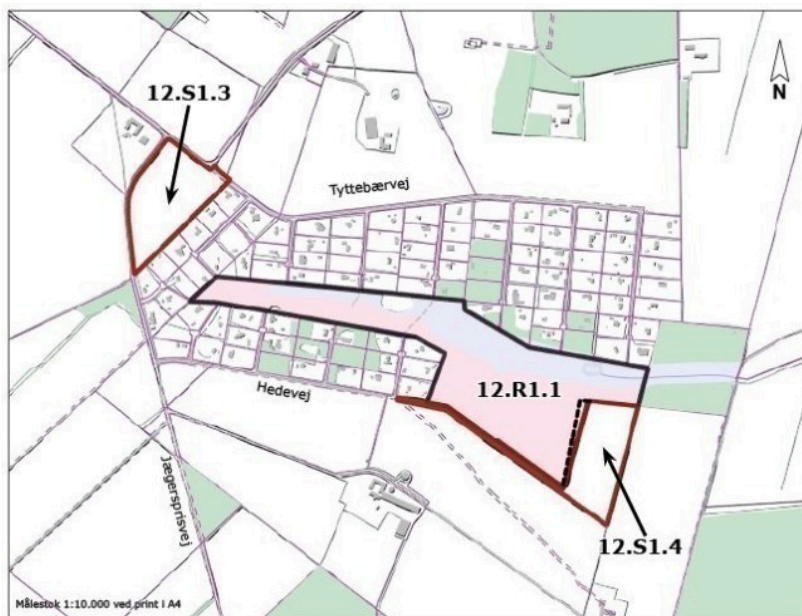


Luftfotoet viser med rød, prikket streg planområdernes afgrænsning. Nord er opad.

Formålet med Kommuneplantillæg nr. 25 og Lokalplan nr. 445 er at ændre plangrundlaget for to arealer, der hverken er kommune- eller lokalplanlagt. Arealerne ligger i tilknytning til Guldforhoved sommerhusområde ved Jægersprisvej og Guldforhovedvej sydøst for Bording.

To forskellige udviklere har uafhængigt af hinanden anmodet Ikast-Brande Kommune om at igangsætte planlægningen for en udvidelse af sommerhusområdet. Udvidelsen af sommerhusområdet skal muliggøre, at udviklerne kan etablere henholdsvis 17 nye sommerhusgrunde umiddelbart nordvest for det eksisterende sommerhusområde, og 12 nye sommerhusgrunde umiddelbart sydøst for sommerhusområdet. Udviklerne er selv ejere af arealerne. De to arealer ligger i dag i landzone og bliver anvendt til landbrugsdrift. Landbrugspligten skal ophæves på begge arealer, før lokalplanen kan blive realiseret.

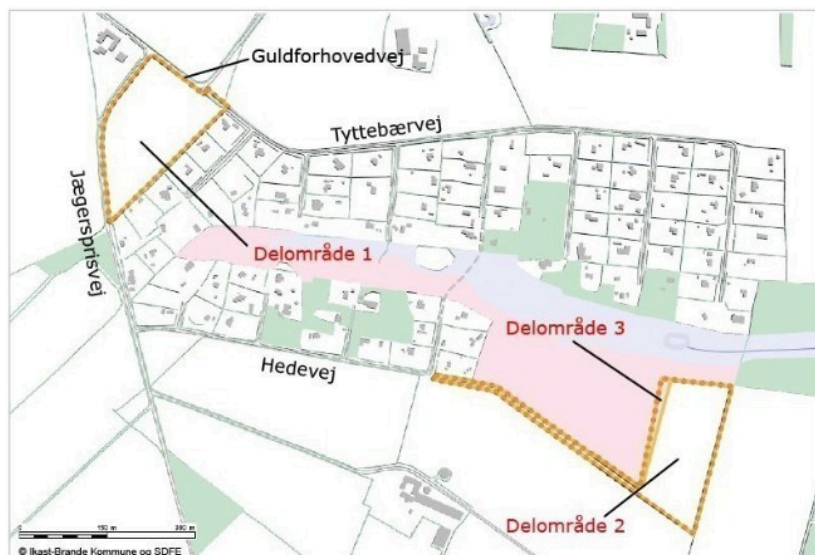
De to arealer er ikke omfattet af kommuneplanens udpegede areal til sommerhusområde. Derfor forudsætter udvidelsen også, at der vedtages et kommuneplantillæg nr. 3, der udpeger arealerne til sommerhusområde og opretter to nye rammeområder i tilknytning til det eksisterende sommerhusområde i Guldforhoved. Sommerhusområdet bliver udvidet med rammeområde 12.S1.3 mod vest og 12.S1.4 mod øst. Med tillægget bliver det eksisterende rammeområde nr. 12.R1.1, som er udlagt til rekreativt område, desuden udvidet med et smalt areal mod øst.



Kortudsnittet viser de to nye rammeudlæg, det eksisterende rammeområde 12.R1.1 og den kileformede udvidelse af dette.

Det eksisterende sommerhusområde er omfattet af Lokalplan nr. 66, som fastholdes. De to ønskede arealer til udvidelsen af sommerhusområdet er ikke omfattet af Lokalplan nr. 66. Det er vurderet, at de ønskede udvidelser medfører så væsentlige ændringer i arealanvendelsen, at det forudsætter vedtagelse af en ny Lokalplan nr. 445, der skal omfatte begge arealer. Bestemmelserne i den nye lokalplan læner sig op ad bestemmelserne i Lokalplan nr. 66 for at skabe samhørighed. Med den endelige vedtagelse af Lokalplan nr. 445 bliver de to arealer overført fra landzone til sommerhusområde.

Lokalplanområdet er opdelt i tre delområder: Delområde 1, 2 og 3.



Kortet viser delområdernes afgrænsning. Nord opad.

Delområde 1 må kun anvendes til sommerhusbebyggelse. Området dækker et areal på ca. 30.200 m<sup>2</sup>. Området afgrænses mod vest af Jægersprisvej og af Guldforhovedvej samt Tyttebærvej mod nord. Mod øst grænser arealet op til det eksisterende sommerhusområde. Området ønskes udstykket i 17 sommerhusgrunde på minimum 1.500 m<sup>2</sup>. Der bliver vejadgang fra Jægersprisvej.

Delområde 2 må kun anvendes til sommerhusbebyggelse. Området dækker et areal på ca. 28.000 m<sup>2</sup>. Området afgrænses mod vest og nord af et større, grønt fællesareal som består af beskyttet hede. Det tilgrænsende hedeområde kaldes "Flodområdet". Lokalplanen fastsætter en respektafstand på 10 meter til den beskyttede hede. Mod øst og syd afgrænses området af landbrugsarealer i drift. Området bliver udstykket i 12 sommerhusgrunde på minimum 1.500 m<sup>2</sup>. Der bliver vejadgang fra Hedevej, hvilket forudsætter, at udvikleren anlægger en ca. 450 meter lang adgangsvej (grus) til delområdet.

Delområde 3 rummer beskyttet hede og må kun anvendes til rekreativt formål. Det kileformede delområde bliver en udvidelse af det eksisterende sommerhusområdes rekreative areal, som også er et beskyttet hedeareal. Udvidelsen dækker et areal ca. 2.000 m<sup>2</sup>.

Lokalplanen sikrer, at hver sommerhusgrund højst må bebygges med i alt 150 m<sup>2</sup>, og at 1/3 af hver sommerhusgrund, inklusive beplantningsbælter, beplantes, så de nye grunde får samme skovkarakter som de eksisterende.

Teknik og Miljø vurderede på baggrund af en miljøscreening, at de ændringer, der ønskes i arealanvendelsen, vil være så væsentlige, at der er miljøvurderingspligt. Teknik og Miljø har derfor sendt et afgrænsningsnotat i høring hos berørte myndigheder i perioden fra den 12. december 2024 til den 8. januar 2025 for at afklare, hvilke miljøfaktorer, miljørapporten skal vurdere. Der kom i den forbindelse ingen høringssvar fra berørte myndigheder. Teknik og Miljø har vurderet, at miljørapporten skal vurdere, hvordan udvidelsen af sommerhusområdet vil påvirke miljøfaktorerne: grundvand, natur og landskab. Miljørapporten foreligger nu og er vedlagt som bilag til denne dagsorden.

I forbindelse med miljøscreeningen af den ønskede udvidelse har Museum Midtjylland anbefalet, at der bliver lavet arkæologiske forundersøgelser i begge delområder, før planerne bliver realiseret, da der tidligere er registreret fund i nærområdet.

Lokalplanlægningen fordrer nedsivning af overfladevand på egen grund i lighed med det eksisterende sommerhusområde. Begge delområder er omfattet af særlige drikkevandsinteresser (OSD) og ligger desuden inden for nitrاتفølsomme indvindingsområder (NFI) samt indvindingsoplande til almene vandværker. En realisering af planerne medfører, at der skal etableres nedsivningsanlæg eller lignende til håndtering af spildevand og overfladevand. Få berørte grunde vil skulle søge dispensation fra gældende afstandskrav til nedsivningsanlæg hos relevante myndigheder. I miljøvurderingens sammenfatning/konklusion vurderes det desangående, at gennemførelse af planforslagene ikke vil påvirke drikkevandsressourcen i forhold til almen vandforsyning.

### Foroffentlighed

Teknik og Miljø vurderede, at der var tale om en væsentlig ændring i kommuneplanens eksisterende arealudlæg og rammebestemmelser, og at planlægningen derfor forudsatte en foroffentlighedsfase, hvor naboer m.fl. tidligt i

planprocessen fik mulighed for at komme med idéer og forslag til den videre planlægning. Teknik og Miljø udarbejdede derfor et debatoplæg, som blev sendt i offentlig fordebat i perioden fra den 21. juni 2023 til den 12. juli 2023. I høringsperioden indkom der 13 høringssvar. Samlet set kan bemærkningerne i høringssvarene grupperes under tre hovedoverskrifter:

- Størrelsen på de nye grunde og sommerhuse,
- Bevarelse af den unikke naturoplevelse
- Fastholdelse af områdets karakter som skov, hvor oplevelsen er, at "alle huse ligger alene midt i skoven".

Teknik og Miljø har udarbejdet et høringsnotat, hvor der er foretaget en vurdering af høringssvarene, herunder om nogle af bemærkningerne i høringssvarene skulle indgå i det videre arbejde med planforslagene og miljøvurderingen. Mange høringssvar omhandler temaer, som Teknik og Miljø allerede havde udpeget til behandling i miljøvurderingen og udarbejdelsen af plangrundlaget. Høringsnotatet er vedlagt som bilag til denne dagsorden.

Alle høringssvar fremgår i deres fulde omfang i et bilag til dagsordenteksten.

### **Udvalget skal tage stilling til følgende**

Udvalget skal beslutte, om Forslag til Kommuneplantillæg nr. 3 til Ikast-Brande Kommuneplan 2025-2037 og Forslag til Lokalplan nr. 445 kan blive godkendt og sendt i offentlig høring i otte uger fra den 9. oktober 2025 til den 2. december 2025.

### **Plan- og lovgivningsmæssige forhold**

Kommuneplanen er en 12-årig plan, som sammenfatter den overordnede arealanvendelse og bebyggelsesforhold i kommunen og sætter rammerne for al lokalplanlægning. Hvis Byrådet ønsker at gennemføre en planlægning, der ikke er i overensstemmelse med den gældende kommuneplan, skal byrådet enten vente til revisionen af kommuneplanen eller vedtage et tillæg til kommuneplanen. Tillægget skal ændre kommuneplanen, så der bliver overensstemmelse med den ønskede, nye planlægning. Kommuneplanen er ikke direkte bindende for borgerne. Byrådet har dog pligt til at virke for kommuneplanens gennemførelse. Byrådet kan ikke meddele tilladelse eller stille vilkår på baggrund af en kommuneplan. Byrådet kan derfor heller ikke dispensere fra kommuneplanen.

En lokalplan er en fysisk plan, der fastlægger de fremtidige forhold inden for lokalplanens område. Byrådet kan gennem lokalplanen fastlægge juridisk bindende bestemmelser for, hvordan arealer, nye bygninger, beplantning, veje, stier m.m. skal placeres og udformes inden for lokalplanens afgrænsning. Lokalplanen indebærer ikke handlepligt, men ejere og brugere af en ejendom skal i forbindelse med nyt byggeri og anlæg overholde planens bestemmelser. En lokalplan er ikke til hinder for, at eksisterende, lovlige forhold kan fortsætte som hidtil. En lokalplan må ikke være i uoverensstemmelse med kommuneplanen.

Forslaget til Lokalplan nr. 445 er udarbejdet efter Planlovens § 13, men er ikke i overensstemmelse med Ikast-Brande Kommuneplan 2025-2037. I lokalplanforslaget er der redegjort nærmere for anvendelse, vejadgang, placering og udformning af ny bebyggelse, parkeringsarealer, terrænregulering m.m. I Ikast-Brande Kommuneplan er planområdet ikke omfattet af rammeområder udlagt til sommerhusområde, og heller ikke udpeget som et område til sommerhusområde i kommuneplanens retningslinjer. Der skal derfor efter Planlovens kap. 6 om planers tilvejebringelse og ophævelse vedtages et tillæg til kommuneplanen, der udlægger arealerne til det ønskede formål. Teknik og Miljø vurderer, at der ikke er planmæssige hindringer for at ændre plangrundlaget.

Med tillæg nr. 3 til kommuneplanen udpeges planområdet til sommerhusområde og bliver dermed omfattet af kommuneplanens retningslinjer for sommerhusområder. Med tillægget bliver der også udlagt to nye rammeområder til sommerhusområde: nr. 12.S1.3 og 12.S1.4.

Afgrænsningen af det eksisterende rammeområde 12.R1.1, som er udlagt til rekreativt område, bliver revideret. Området bliver udvidet mod øst med et kileformet areal på 2.000 m<sup>2</sup>. Rammeområdets bestemmelser fastholdes uændret.

Planområdet er omfattet af retningslinjer i Ikast-Brande Kommuneplan for: Særligt værdifulde landbrugsområder, Grundvand og drikkevandsinteresser, Skovrejsning ønsket, Naturområder med særlige naturbeskyttelsesinteresser, Lavbundsarealer, Økologiske forbindelser og Grønt Danmarkskort.

Det vurderes, at den ændrede kommuneplanlægning er i overensstemmelse med retningslinjerne bortset fra retningslinjerne for Særligt værdifulde landbrugsområder og Skovrejsning ønsket. Derfor skal disse retningslinjer tilpasses i arealudpegningerne.

Ifølge miljøvurderingslovens § 8, stk. 1, skal myndigheden som udgangspunkt gennemføre en miljøvurdering af planer, hvis de udarbejdes inden for fysisk planlægning og arealanvendelse, og fastlægger rammerne for fremtidige anlægstilladelser til de projekter, der er omfattet af lovens bilag 1 og 2.

Da planlægningen ikke er omfattet af bilag 1 eller 2, er der truffet en screeningsafgørelse om, at planerne skal miljøvurderes (jvf. § 10) på baggrund af § 8, stk. 2, pkt. 2, da planlægningen ”i øvrigt fastlægger rammerne for fremtidige anlægstilladelser og kan forventes at få væsentlig indvirkning på miljøet”. Der er derfor udarbejdet en miljørapport i overensstemmelse med miljøvurderingslovens afsnit II.

Teknik og Miljø har forud for udarbejdelsen af miljørapporten foretaget en afgrænsning af miljørapportens indhold i forhold til det brede miljøbegreb. Afgrænsningen er sket i form af et afgrænsningsnotat, som har været i høring ved berørte myndigheder.

Samlet set konkluderer miljørapporten, at realiseringen af planforslagene ikke vil have væsentlig indflydelse på de primære miljøfaktorer som natur, vand og landskab.

### **Udvalget har følgende muligheder**

1. at godkende planforslagene uden ændringer og sende dem i offentlig høring med miljørapporten, som anbefalet.
2. at godkende planforslagene med mindre justeringer og sende dem i offentlig høring med miljørapporten. Justeringerne må ikke være i strid med planernes principper og må ikke ændre væsentligt på planernes indhold. Det vil sige uden at ændre på planernes områdeafgrænsning, hovedformål og anvendelse eller ændre væsentligt i planernes øvrige indhold.
3. at tilbagesende planforslagene til Teknik og Miljø for større ændringer i planerne.
4. at forkaste planforslagene med den begrundelse, at planerne ikke er i overensstemmelse med udvalgets ønsker for området.

### **Budgetmæssige konsekvenser**

Ingen.

### **Bilag**

Forslag til KPT 3 Sommerhusområde, Guldforhoved

Forslag til LP 445, Sommerhusområde, Jægersprisvej, Bording

Miljørapport Guldforhoved 25.08.2025

Samlet bilag til miljøvurdering af planerne

Høringsnotat-Debatfase-KPT3-LP445

Samlet høringssvar fordebat dagsorden

# **Punkt 7: Forslag - Kommuneplantillæg nr. 6 og Lokalplan nr. 468 - Teknisk Anlæg, Bredgade, Nørre Snede (E)**

01.02.00-P16-1-24

## **Beslutning**

Anbefales.

## **Behandlingsforløb**

Udviklings- og Erhvervsudvalget 24. september 2025

Økonomi- og Planudvalget 30. september 2025

Byrådet 6. oktober 2025

## **Tidligere udvalgsbeslutninger**

### **Beslutning fra Udviklings- og Erhvervsudvalget, den 24. september 2025, punkt 2:**

Anbefales

## **Indstilling**

Teknik- og Stabsdirektøren indstiller, at

- Forslag til Tillæg nr. 6 til Ikast-Brande Kommuneplan 2025-2037 godkendes og sendes i offentlig høring
- Forslag til Lokalplan nr. 468 godkendes og sendes i offentlig høring

## **Sagsfremstilling**

Økonomi- og Planudvalget besluttede på mødet den 3. september 2024 (pkt. 17), at igangsætte ny kommune- og lokalplanlægning for et område ved Bredgade i Nørre Snede. På samme møde besluttede man at sende et fremlagt debatoplæg i offentlig høring i 2 uger.

Området er ikke rammelagt i kommuneplanen. Planlægningen indebærer derfor udarbejdelse af et tillæg til den nye kommuneplan "Ikast-Brande Kommuneplan 2025-2037" og en lokalplan, så området kan blive udlagt til teknisk anlæg.

Et forslag til tillægget og lokalplanen er nu udarbejdet. Teknik og Miljø gør opmærksom på, at godkendelse og offentliggørelse af kommuneplantillægget forudsætter, at Ikast-Brande Kommuneplan 2025-2037 er endeligt vedtaget.



Luftfotoet viser planområdets afgrænsning med rød, prikket linje. Nord er opad.

Formålet med Kommuneplantillæg nr. 6 og Lokalplan nr. 468 er, at ændre plangrundlaget for et område i den nordlige del af Nørre Snede by, så det bliver muligt at udlægge området til Teknisk anlæg, herunder et tankanlæg med tilhørende vaskehaller og el-ladestationer.

Planerne er udarbejdet på baggrund af et ønske fra en udvikler, der vil opføre en tankstation med tilhørende vaskehaller og el-ladestationer med henblik på at forbedre offentlighedens adgang til tankanlæg, vaskehal og el-ladestationer i byen.

Planområdet ligger i landzone og er omgivet af veje på tre sider. Øst for området ligger der en række boliger. Området har tidligere været benyttet som rekreativt areal for en af boligerne på Teglværksvej, og er tilplantet med unge grantræer.

Med den endelige vedtagelse af kommuneplantillægget bliver der udpeget et nyt byvækstareal, der kan overføres til byzone i forbindelse med lokalplanens endelige vedtagelse.

Lokalplanen skal sikre, at der bliver etableret afværgeforanstaltninger til at forebygge mod forurening af grundvandet, da der planlægges for en anvendelse, der potentielt kan forurene jord og grundvand. Derudover skal lokalplanen sikre, at der forebygges mod støjpåvirkning ud over Miljøstyrelsens vejledende støjgrænser for eksisterende boligbebyggelse i nærområdet.

Udvikler har foretaget indledende undersøgelser af støjpåvirkningen fra tank- og vaskeanlægget, og sikrer at støjkrafter kan overholdes. Lokalplanen stiller krav om nødvendige foranstaltninger. Det er indskrevet i lokalplanforslaget, at støjhegn og afskærmning er en forudsætning for ibrugtagningstilladelse til de støjende aktiviteter. Der er fastlagt specifikke byggefelt, som sikrer, at de støjende aktiviteter bliver placeret længst væk fra boligområdet. Der sikres desuden i lokalplanen mulighed for yderligere støjsikring mod boligområdet, såfremt støjpåvirkningen på et senere tidspunkt påvises at overstige de vejledende støjgrænser fra Miljøstyrelsen.

Der er tale om et tankanlæg på et areal med særlige grundvandsinteresser (OSD) og som er kortlagt til at være Nitratfølsomt indvindingsopland (NFI) samt indsatsområde. Der er derfor udarbejdet en grundvandsredegørelse, som har redegjort for, hvordan man skal håndtere overfladevandet i området.

### **Foroffentlighed**

Der blev sendt et debatoplæg ud i en offentlig debat i 2 uger i perioden fra den 15. maj til og med 1. juni 2025, hvor naboer, m.fl. fik mulighed for tidligt i planprocessen at komme med ideer og forslag til den videre planlægning. Der er i perioden ikke indkommet høringsvar.

### **Udvalget skal tage stilling til følgende**

Udvalget skal beslutte, om Forslag til Tillæg nr. 6 til Ikast-Brande Kommuneplan 2025-2037 og Lokalplan nr. 468 kan

blive godkendt og sendt i offentlig høring i 8 uger i perioden fra den 9. oktober 2025 til og med den 4. december 2025.

### **Plan- og lovgivningsmæssige forhold**

Kommuneplanen er en 12-årig plan, som sammenfatter den overordnede arealanvendelse og bebyggelsesforhold i kommunen og sætter rammerne for al lokalplanlægning. Hvis Byrådet ønsker at gennemføre en planlægning, der ikke er i overensstemmelse med den gældende kommuneplan, skal byrådet enten vente til revisionen af kommuneplanen eller vedtage et tillæg til kommuneplanen. Tillægget skal ændre kommuneplanen, så der bliver overensstemmelse med den ønskede, nye planlægning. Kommuneplanen er ikke direkte bindende for borgerne. Byrådet har dog pligt til at virke for kommuneplanens gennemførelse. Byrådet kan ikke meddele tilladelse eller stille vilkår på baggrund af en kommuneplan. Byrådet kan derfor heller ikke dispensere fra kommuneplanen.

En lokalplan er en fysisk plan, der fastlægger de fremtidige forhold inden for lokalplanens område. Byrådet kan gennem lokalplanen fastlægge juridisk bindende bestemmelser for, hvordan arealer, nye bygninger, beplantning, veje, stier m.m. skal placeres og udformes inden for lokalplanens afgrænsning. Lokalplanen indebærer ikke handlepligt, men ejere og brugere af en ejendom skal i forbindelse med nyt byggeri og anlæg overholde planens bestemmelser. En lokalplan er ikke til hinder for, at eksisterende, lovlige forhold kan fortsætte som hidtil. En lokalplan må ikke være i uoverensstemmelse med kommuneplanen.

Forslaget til Lokalplan nr. 468 er udarbejdet efter Planlovens § 13, men er ikke i overensstemmelse med Ikast-Brande Kommuneplan 2025-2037. I lokalplanforslaget er der redegjort nærmere for anvendelse, placering og udformning af ny bebyggelse.

Arealerne til det tekniske anlæg er ikke omfattet af kommuneplanens rammeudlæg og forudsætter ændringer i nogle af kommuneplanens retningslinjer. Der skal derfor efter Planlovens kap. 6 om Planers tilvejebringelse og ophævelse laves et tillæg til kommuneplanen, der udlægger arealerne til de ønskede formål. Teknik og Miljø vurderer, at der ikke er planmæssige hindringer for at ændre plangrundlaget.

Tillægget udlægger planområdet i et nyt rammeområde nr. 18.T1.3, som bliver udlagt til Tekniske anlæg, med en bebyggelsesprocent på højst 10, og en maximal etagehøjde på højst 6 meter.

Kommuneplanens retningslinjer:

#### *Byvækstarealer*

Planområdet er ikke omfattet af retningslinjen for byvækstarealer i byzone. Retningslinjen revideres derfor i forbindelse med vedtagelsen af Kommuneplantillæg nr. 6. Med tillægget bliver det nye rammeområde udpeget som et byudviklingsområde i landzone, der kan overføres til byzone ved lokalplanlægning.

#### *Særligt værdifulde landbrugsområder*

Planområdet er omfattet af retningslinjer for særligt værdifulde landbrugsområder. Det vurderes, at den ønskede lokalplanlægning ikke er i overensstemmelse med retningslinjen. Retningslinjen revideres derfor i forbindelse med vedtagelsen af Kommuneplantillæg nr. 6. Med tillægget reduceres det særligt værdifulde landbrugsområde med det areal, der omfatter det nye rammeområde.

#### *Grundvand og drikkevandsinteresser*

Planområdet er omfattet af retningslinjer for grundvand og drikkevandsinteresser, herunder områder med særlige drikkevandsinteresser(OSD).

Da det vurderes, at den ønskede lokalplanlægning med afværgeforanstaltninger sikrer mod forurening af grundvandsinteresserne strider lokalplanlægningen ikke mod retningslinjen. Det nye arealudlæg inden for planområdet indgår ikke i kommunens samlede grundvandsredøgørelse fra 2025, som omfatter hele kommunens OSD og indvindingsoplande. Tillæggets redegørelsesdel beskriver grundvandshensynet for det aktuelle arealudlæg. Der er desuden udarbejdet en supplerende grundvandsredøgørelse til kommunens samlede grundvandsredøgørelse (2025).

Grundvandsredøgørelsen fremgår af et selvstændigt bilag til Kommuneplantillæg nr. 6.

### **Miljøscreening**

Planerne er omfattet af loven om miljøvurdering af planer og programmer og af konkrete projekter (VVM). Planerne er derfor blevet screenet med det resultat, at de ikke skal miljøvurderes. Det er vurderet, at realiseringen af planerne ikke vil få væsentlig indvirkning på miljøet. Begrundelsen fremgår i planforslagene. Afgørelsen om ikke at miljøvurdere planforslagene er truffet på baggrund af en screening af miljøfaktorer i overensstemmelse med det brede miljøbegreb i miljøvurderingsbekendtgørelsen. Det betyder, at man i et screeningskema har forholdt sig til de nødvendige miljø- og naturforhold.

### **Udvalget har følgende muligheder**

1. at godkende planforslagene uden ændringer, og sende dem i offentlig høring som anbefalet.
2. at godkende planforslagene med mindre justeringer og sende dem i offentlig høring. Justeringer må ikke være i strid med planernes principper og må ikke ændre væsentligt på planernes indhold. Det vil sige, uden at ændre på planernes områdeafgrænsning, hovedformål og anvendelse eller ændre væsentligt i planernes øvrige indhold
3. at tilbagesende planforslagene til Teknik og Miljø for større ændringer i planerne
4. at forkaste planforslagene med den begrundelse, at planerne ikke er i overensstemmelse med udvalgets ønsker for området.

## **Budgetmæssige konsekvenser**

Ingen.

## **Bilag**

Forslag Lokalplan nr. 468, Teknisk anlæg, Bredgade, Nørre Snede

Forslag Tillæg 6 til Kommuneplan 2025 inkl. grundvandsred.

# **Punkt 8: Forslag - Lokalplan nr. 456 - Boligområde, Bangsvej, Ikast (E)**

01.02.05-P16-3-23

## **Beslutning**

Anbefales.

## **Behandlingsforløb**

Udviklings- og Erhvervsudvalget 24. september 2025

Økonomi- og Planudvalget 30. september 2025

Byrådet 6. oktober 2025

## **Tidligere udvalgsbeslutninger**

### **Beslutning fra Udviklings- og Erhvervsudvalget, den 24. september 2025, punkt 3:**

Anbefales

## **Indstilling**

Teknik- og Stabsdirektøren indstiller, at

- Forslag til Lokalplan nr. 456 godkendes og sendes i offentlig høring.

## **Sagsfremstilling**

Økonomi- og Planudvalget besluttede på mødet den 1. oktober 2024 (pkt. 6) at igangsætte lokalplanlægning for et område øst for Tulstrup i det nordlige Ikast. Et forslag til lokalplanen er nu udarbejdet.

Lokalplanen er udarbejdet på baggrund af et ønske fra projektudvikler Halberg & Olsen, om at realisere et boligprojekt med forventeligt ca. 174 boliger. Planområdet ligger ca. 2,5 kilometer fra bymidten i Ikast, og det omfatter et ubebygget landbrugsareal i landzonen. Boligområdet får vejadgang fra Bangsvej. Nord og øst for planområdet strækker marker sig meget langt ud i landskabet. Mod vest grænser planområdet op til eksisterende bymæssig bebyggelse i Tulstrup og mod syd afgrænses lokalplanområdet dels af Smedegård grøft og boligområdet Broholmparken, dels af marker. Mod øst grænser området delvist op til beskyttet natur.

Formålet med Lokalplan nr. 456 er, at ændre plangrundlaget for det 12,8 hektar store planområde. Det er skrevet ind i lokalplanens formålsbestemmelse, at det østlige og vestlige læbælte i planområdet skal bevares. Det vestlige i sin fulde udstrækning. Det østlige bevares delvist.



*Markeret med rød prikket signatur: Lokalplanområdets beliggenhed øst for bydelen Tulstrup. Nord er op.*

Med vedtagelse af lokalplanen gives der mulighed for et boligområde til forventeligt 147 tæt-lave boliger og 27 åben-lave boliger. Arealet overgår fra landzone til byzone ved lokalplanens vedtagelse.



*Illustrationsplan, Bangsvej. 146 tæt-lav og 27 åben-lav boliger. Nord er op.*

Midt i lokalplanområdets sydlige del er der et fugtigt areal, der i kommuneplanen er udpeget som lavbundsareal (se kortet herunder). De udpegede lavbundsområder må ifølge kommuneplanens retningslinjer ikke bruges på en måde, der forhindrer, at de vil kunne genoprettes som vådområder. Arealet ligger i omtrent samme terrænkote som de omkringliggende arealer, der har status som omdriftsarealer. Det er i forbindelse med udarbejdelsen af denne lokalplan vurderet, at det udpegede lavbundsareal har en meget lille og lokal udstrækning, og at de omkringliggende ånære arealer ikke har typisk lavbunds karakter. På den baggrund, og med henvisning til arealets meget begrænsede størrelse og eksisterende topografi, vurderer Teknik og Miljø det højst usandsynligt, at der kan/vil blive gennemført projekter, der vil hæve vandstanden i den nærværende liggende Smedegård grøft.

Det udpegede lavbundsareal kan derfor indgå i planlægningen for boligområdet.



*Den grønne signatur viser det udpegede lavbundsareal i lokalplanområdet, som indgår i planlægningen. Nord er op.*

Træerne i lokalplansområdet er blevet besigtiget. Der er i lokalplanområdet to nord-sydgående læbælter. Det vestligste læbælte indeholder 12-13 større træer hvoraf flere af dem potentielt kan være yngle- og rasteområde for flagermus. Læbæltet skal derfor dels bevares som raste- og yngletræer for flagermus, dels som grønt element i bebyggelsesplanen. Det østligste læbælte skal bevares i sin fulde længde som ledelinje for flagermus, som kan fouragere og sprede sig langs Smedegård grøft og dermed bruge læbæltet som spredningsvej. Der er derfor fastsat følgende bestemmelser i lokalplanen:

"Træer i de eksisterende vest- og østlige læbælter og den sydlige klynge, som vist i princippet på kortbilag 2, skal bevares og må ikke fældes eller beskæres. Udgåede eller beskadigede træer skal erstattes. Der må blive foretaget ét gennembrud per læbælte på maksimalt 12 meter i forbindelse med etablering af vejforløb. Træerne skal beskyttes i omfanget af deres drypzone under byggemodning og ved etablering af boliger. Der må ikke lægges jord i en diameter af 10 meter fra træerne, samt graves indenfor en diameter af 10 af træerne."

Trafikalt skal det kommende boligområde forsynes via Bangsvej, som i dag er en grusvej på hele strækningen langs lokalplanområdet. Vejforløbet vest for planområdet er asfalteret. Med den kommende, øgede trafik fra det nye boligområde vil der opstå behov for at udbygge vejstrækningen langs lokalplanområdet og Bangsvej 48 B, således at der etableres en asfalteret vej og fortov frem til vejadgangen til det nye boligområde. Udgiften hertil vil som udgangspunkt skulle afholdes af Ikast-Brande Kommune. Dog vil der være mulighed for at opkræve vejbidrag fra de tilstødende grundejere til etablering af fortov.



*Udsnit af lokalplanafgrænsningen med rød prikket signatur. Bangsvej forlænget med fortov til Bangsvej 48B*

Rundkørslen ved Søbjergvej, er en minirundkørsel, som i dag ikke har den ønskede trafiksikkerhedsmæssige effekt, da den kan passeres med relativt høj fart. Ulemperne herved bliver ikke mindre, når der kommer yderligere trafik fra det nye boligområde. Udfordringerne kan dog løses ved at etablere en almindelig rundkørsel eller et signalanlæg. Udgiften hertil vil skulle afholdes af Ikast-Brande Kommune.



*Billedet viser rundkørslen i Tulstrup og Bangsvej mod sydøst. Nord er op.*

**Behov for særlig terrænregulering:** Lokalplanområdet skal spildevandskloakeres, idet al overfladevand skal nedsive inden for lokalplanområdet. Det er kun muligt ved at hæve terrænet, da grundvandspejlet står meget højt. Den udarbejdede vandhåndteringsplan for den forventede boligbebyggelse viser, at den korte afstand fra terræn til

grundvandsspejl medfører, at det bliver nødvendigt at jordpåfylde byggefelter og vejarealer i lokalplanområdet, med op til 0,75 m. Det medfører, at der skal tilføres omtrent 62.000 m<sup>3</sup> jord til området. Ved tilførsel af 62.000 m<sup>3</sup> jord øges jordens porevolumen i området så en større del nedbør kan forsinkes i jordmatricen (den faste del af jorden). I dag er der et meget begrænset jordvolumen over grundvandsspejlet som, når det er opbrugt, medfører uforsinket overfladeafstrømning til Smedegård grøft. Vandhåndteringsplanen viser, at jordpåfyldningen sammen med en hævet sti og lavninger imellem byggefelterne i planområdet medfører, at nedbør kan blive opmagasineret således, at afstrømningen til Smedegård grøft bliver forsinket tilstrækkeligt. Det betyder at grøften ved en 5-års regnhændelse ikke bliver belastet mere end i dag.

Den hævede sti vil blive etableret på en jordvold på arealer, hvor der ikke bliver jordpåfyldt. Stien skal fungere som hydraulisk barriere mellem bebyggelsen i lokalplanområdet og Smedegård grøft. Præcis udformning og placering af jordvolden bestemmes i en detailprojektering. Terrænreguleringen skal udføres, så regnvandshåndteringen i boligbebyggelsen Broholmparken ikke forværres under ekstremregn. Under de nuværende forhold kan der blive opmagasineret 6.900 m<sup>3</sup> regnvand i områdets eksisterende lavninger under en 100-års hændelse. Efter terrænregulering af området vil der kunne tilbageholdes 7.300 m<sup>3</sup>. Jordvolden med den hævede sti vil dermed tilbageholde mere vand, end det er tilfældet i dag.

Der er ingen §3 naturbeskyttede områder inden for planområdet, men Smedegård grøft syd for området er et §3 beskyttet vandløb og der er en §3 beskyttet eng på det tilstødende areal øst for planområdet. De §3 beskyttede områder må ikke påvirkes negativt af tiltag i lokalplanområdet, herunder terrænreguleringen.

I vandhåndteringsplanen konkluderes det, som nævnt ovenover, at terrænreguleringen vil medføre, at der under en 100-års regnhændelse kan magasineres omkring 440 m<sup>3</sup> mere nedbørvolumen i lokalplanområdets lavninger, end i dag. Yderligere bliver der en større forsinkelseskapacitet i jordmatricen på grund af jordpåfyldningen, end i dag. I fremtiden vil lokalplanområdet altså, i følge vandhåndteringsplanen, være mere robust mod ekstremregn, og udnyttelsen til boligområde vil ikke forringe afvandingen på tilstødende arealer i henhold til bestemmelserne i Ikast-Brande Kommunes spildevandsplan.

Teknik og Miljø gør opmærksom på, at der ikke er lavet bæredygtighedsberegning på transporten af de 63.000 m<sup>3</sup> jord, som skal påfyldes lokalplanområdet.



Kortet viser udstyknings- og jordpåfyldningsprincippet i lokalplanområdet. Indenfor den røde indramning hæves den del af terrænet, som rummer boligbebyggelse, veje og den hævede sti. Inden for den blå indramning findes lavningerne, altså der hvor der ikke jordpåfyldes, men opsamles regnvand. Bemærk at de lille vej mod de østlige enge, ikke på dette kort er tilpasset de 5 meters afstand til engen, som er krævet. Nord er op.



*Kortet viser lokalplanområdet med jordpåfyldningsprincippet. Den orange farve viser det hævede niveau. Den blå farve viser lavningerne hvor der ikke jordpåfyldes. Nord er op.*

På baggrund af terrænforholdene og de kendte forhistoriske lokaliteter i nærområdet vurderer Museum Midtjylland, at der vil være mulighed for forekomst af væsentlige fortidsminder på arealet. Museet anbefaler derfor, at der bliver foretaget arkæologisk forundersøgelse af hele arealet, inden der gennemføres byggeri eller anden form for anlægsarbejde.

På baggrund af en miljøscreening har Teknik og Miljø vurderet, at lokalplanen ikke skal miljøvurderes, da realiseringen af planen med de fastsatte bestemmelser ikke vil få væsentlig indvirkning på miljøet.

#### **Udvalget skal tage stilling til følgende**

Udvalget skal beslutte, om Forslag til Lokalplan nr. 456 kan godkendes og sendes i offentlig høring i 6 uger i perioden fra den 09. oktober 2025 til og med den 20. november 2025.

#### **Planlægnings- og lovgivningsmæssige forhold**

En lokalplan er en fysisk plan, der fastlægger de fremtidige forhold inden for lokalplanens område. Byrådet kan gennem lokalplanen fastlægge juridisk bindende bestemmelser for, hvordan arealer, nye bygninger, beplantning, veje, stier m.m. skal placeres og udformes inden for lokalplanens afgrænsning. Lokalplanen indebærer ikke handlepligt, men ejere og brugere af en ejendom skal i forbindelse med nyt byggeri og anlæg overholde planens bestemmelser. En lokalplan er ikke til hinder for, at eksisterende, lovlige forhold kan fortsætte som hidtil. En lokalplan må ikke være i uoverensstemmelse med kommuneplanen.

Lokalplanforslaget er udarbejdet efter Planlovens § 13 og er i overensstemmelse med Ikast-Brande Kommuneplan 2021-2033 og den nye Ikast-Brande Kommuneplan 2025-2037, som forudsættes vedtaget endeligt på samme møde, hvor denne dagsorden bliver behandlet. I Kommuneplan 2025-2037 er lokalplanområdet udlagt til boligområde.

I forslaget til Lokalplan nr. 456 er der redegjort nærmere for anvendelse, placering og udformning af ny bebyggelse, beplantning, parkeringsarealer og terrænregulering.

Lokalplanen er omfattet af loven om miljøvurdering af planer og programmer og af konkrete projekter (VVM). Planen er derfor blevet screenet med det resultat, at den ikke skal miljøvurderes. Det er vurderet, at realiseringen af lokalplanen ikke vil få væsentlig indvirkning på miljøet. Begrundelsen fremgår i lokalplanforslaget. Afgørelsen om ikke at miljøvurdere planforslaget er truffet på baggrund af en screening af miljøfaktorer i overensstemmelse med det brede miljøbegreb i miljøvurderingsbekendtgørelsen. Det betyder, at man i et screeningskema har forholdt sig til de nødvendige miljø- og naturforhold.

## **Sagens økonomi**

Det må forventes, at lokalplanens realisering medfører, at Ikast-Brande Kommune skal afholde udgifter til at asfaltere en del af Bangsvej og anlægge fortov langs vejen frem til vejadgangen til det nye boligområde. Der vil være mulighed for at opkræve vejbidrag fra de tilstødende grundejere til etablering af fortov. Ikast-Brande Kommune må også forvente udgifter til at etablere en almindelig rundkørsel eller et signalanlæg ved Søbjergvej. Teknik og Miljø har endnu ikke beregnet udgifterne til tiltagene.

## **Udvalget har følgende muligheder**

1. at godkende lokalplanforslaget uden ændringer og sende det i offentlig høring som anbefalet
2. at godkende lokalplanforslaget med mindre justeringer og sende det i offentlig høring. Justeringer må ikke være strid med lokalplanens principper og må ikke ændre væsentligt på lokalplanens indhold. Det vil sige, uden at ændre på lokalplanens områdeafgrænsning, hovedformål og anvendelse eller ændre væsentligt planens øvrige indhold
3. at tilbagesende planforslaget til Teknik og Miljø for større ændringer i planen
4. at forkaste lokalplanforslaget med den begrundelse, at planen ikke er i overensstemmelse med udvalgets ønsker for området.

## **Budgetmæssige konsekvenser**

Ingen.

## **Bilag**

Forslag Lokalplan 456 Boliger, Bangsvej, Ikast

Vandhåndtering Notat Bangsvej Ikast 20250905

FremtidigtTerræn

# Punkt 9: Forslag - Lokalplan 472 - Boliger, Bellisvej, Nørre Snede (E)

01.02.00-P16-5-24

## Beslutning

Anbefales.

## Behandlingsforløb

Udviklings- og Erhvervsudvalget 24. september 2025

Økonomi- og Planudvalget 30. september 2025

Byrådet 6. oktober 2025

## Tidligere udvalgsbeslutninger

### Beslutning fra Udviklings- og Erhvervsudvalget, den 24. september 2025, punkt 4:

Anbefales

## Indstilling

Teknik- og Stabsdirektøren indstiller, at

- Forslag til Lokalplan nr. 472 godkendes og sendes i offentlig høring.

## Sagsfremstilling

Udviklings- og Erhvervsudvalget besluttede på mødet den 22. januar 2025 (pkt. 3) at igangsætte ny lokalplanlægning for et område ved Bellisvej, Nørre Snede. Et forslag til lokalplanen er nu udarbejdet.



*Luffotoet viser planområdets afgrænsning. Afgrænsningen er markeret med rød prikket signatur. Nord er opad.*

Formålet med Lokalplan nr. 472 er, at fastlægge de bebyggelsesregulerende bestemmelser for et nyt boligområde ved Bellisvej, i den vestlige del af Nørre Snede. Boligområdet ønskes etableret på den grund, hvor Kommunens

administrationsbygning ligger i dag. Byrådet har tidligere besluttet, at administrationen skal flytte til Ikast i efteråret 2025.

Lokalplanforslaget giver dels mulighed for at opføre nye, almennyttige etageboliger ud mod Strøget, dels mulighed for at genanvende dele af den eksisterende administrationsbygning til private etageboliger. Hvis det ikke bliver muligt at genanvende den eksisterende bygning til nutidige boliger, muliggør lokalplanforslaget, at der kan blive opført almennyttige boliger også i denne del af planområdet.

Lokalplanområdet er inddelt i tre rammeområder: 1, 2 og 3. Rammeområderne 1 og 2 må anvendes til etageboliger i op til etager og 8,5 m, mens rammeområde 3 må anvendes til grønt fællesområde.

Da bygningerne har huset en del af Kommunens administration, er der store parkeringsarealer både på for- og bagsiden af den eksisterende bygning. De to parkeringsarealer indgår i lokalplanen som parkeringsareal til de kommende boliger.

Den tætte beplantning i planområdets østlige del indgår i et grønt fællesområde for alle boliger i lokalplanområdets delområde 3, som vist på nedenstående kort.



*Luftfotoet viser lokalplanområdets tre delområder. Nord er op. Delområde 1 og 2 kan anvendes til etageboliger. Delområde 3 kan anvendes til grønt fællesområde.*

Terrænet i lokalplanområdet er kuperet. Det stejleste terrænspring er på op til 2,5 meter - øst for den eksisterende bygning. Bøgepur markerer de terrasser og stensætninger, som holder terrænspringet (se fotoet herunder). "Skoven" i delområde 3 er tæt bevokset med forskellige træer og tæt krat. Der kan udtyndes i den tætte bevoksning for at gøre plads til ophold i det kommende, grønne fællesareal, men delområde 3 skal fortsat fremstå som et grønt område med større træer og buske. Beplantningen skal bl.a. afskærme mod de eksisterende boliger øst for planområdet. Lokalplanen sikrer, at udtynding kun kan ske i henhold til en beplantningsplan udarbejdet af Ikast-Brande Kommune. Udover beplantningen i delområde 3 er der flere gamle, store og fine solitære træer i planområdet. Lokalplanen sikrer, at tre egetræer mod nord og øst, bliver bevaret af hensyn til flagermusene i området.



*Billedet viser bøgepur som markerer de terrasser og stensætninger, som holder terrænspringet og "skoven" mod øst.*



*Fotoet viser lokalplanområdet set fra Strøget. Der er flere gamle, store og fine solitære træer i planområdet.*

Rådgivningsfirmaet Kuben har undersøgt, hvorvidt administrationsbygningen i sin nuværende form kan blive anvendt til boliger. Kuben har konkluderet, at dele af den eksisterende bygning ikke egner sig til at etablere gode og gennemlyste boliger med den kvalitet, der kendetegner en almen boligbebyggelse. Den sydvendte længe mod Strøget kan derfor blive revet ned og dermed skabe mere plads til nye, almene etageboliger mod Strøget. Den resterende del af

administrationsbygningen forventes at kunne blive genanvendt og indrettet til private etageboliger. Hvis det viser sig, at ingen dele af den eksisterende administrationsbygning kan genanvendes, kan også denne del af planområdet blive anvendt til almennyttige boliger.

Der planlægges for ca. 22 boliger fordelt på to etager i delområde 1. I delområde 2 skønner Teknik og Miljø at der maksimalt vil kunne etableres 14 boliger i den eksisterende bygning. Dette tal er skønnet da bygningen endnu ikke er undersøgt specifikt med boligformål for øje.



*Illustrationen viser en mulig situationsplan med angivelse af højdekurver og arealfordeling mellem almen (rød markering) og privat boligbebyggelse. Såfremt hele den eksisterende bygning skal rives ned, vil situationsplanen se anderledes ud. Nord er opad.*

Den lerede geologi i planområdet vil medføre, at det er svært for overfladevand at trænge ned i jorden, hvorfor grundvandet i perioder vil stå tæt på terræn. Der er udarbejdet en vandhåndteringsplan med anviste løsninger, som muliggør realiseringen af lokalplanen.

Der er registreret flagermus i dele af den eksisterende administrationsbygning. For at undgå en påvirkning af arternes yngle- og rastemuligheder skal man foretage afværgeforanstaltninger. Lokalplanen varetager hensynet til Bilag IV-arten iht. Habitatdirektivets bilag 2, ved at beskrive afværgetiltag, der sikrer flagermusenes bosteder. Ifølge habitatbekendtgørelsen må man ikke ødelægge yngle- eller rastemråder for bilag IV arter på EU's Habitatdirektiv. Pipistrelflagermusarter anvender både hulheder i træer og bygninger.

En eventuel nedrivning af bygninger skal foregå i det tidlige forår og skal ske skånsomt. Såfremt der er flagermus i bygningen, skal det sikres, at individerne kan nå at flyve væk i forbindelse med nedrivningen. Hvis der i stedet for nedrivning skal ske en renovering, skal det ske på en sådan måde, at flagermusene stadig har adgang til bygningen. Hvis det ikke vurderes muligt, skal der indarbejdes flagermusegnede levesteder i et andet bygningsværk i lokalplanområdet. Alternativt kan der indarbejdes flagermusegnede levesteder i andre eksisterende bygninger i nærområdet.

To træer i nærheden af administrationsbygningen skal veteraniseres som en midlertidig foranstaltning. Veteranisering betyder, at træerne skal bearbejdes, så der efterlignes naturlige skader og fejl (f.eks. huller i stammen) og dermed giver flagermusene mulighed for nye rastesteder. Ét andet træ tæt på bygningen skal bevares, som det er. De tre træer skal være så tæt som muligt på den del af administrationsbygningen, der rives ned. De tre træer skal tinglyses for at undgå fældning. Hvis hele administrationsbygningen skal fjernes, er afværgeforanstaltningerne de samme, som hvis renoveringen hindrer adgangen til bygningen.

Lokalplanen er i overensstemmelse med den nye Ikast-Brande Kommuneplan 2025-2037, som forventes vedtaget endeligt på samme byrådsmøde, hvor dette dagsordenpunkt bliver behandlet. I den nye kommuneplan er anvendelsen af rammeområdet ved Bellisvej ændret fra offentlige formål til boligformål. I rammeændringerne i kommuneplanforslaget blev anvendelsesbestemmelserne ændret, så området kan anvendes til åben-lave, tæt-lave eller etageboliger med en bebyggelsesprocent på hhv. 30%, 40% og 60%. De eksisterende højde- og etagebestemmelser for området blev fastholdt uændret til 8,5 m og to etager.


### **Opmærksomhedspunkter i forhold til naboer**

Teknik og Miljø gør opmærksom på, at der i forbindelse med høringsperioden for forslaget til Kommuneplan 2025-2037 kom bemærkninger fra to naboer til planændringen på Bellisvej.

En nabo mod nordøst var bekymret for, at ny bebyggelse med øget bebyggelsestæthed vil gøre deres ejendom mindre attraktiv – her fremhæves særligt det grønne område og den eksisterende tætte bevoksning som giver afstand til omkringliggende boligbebyggelser. Man var også bekymret for, at naturområdet "skoven", som ifølge naboen er hjemsted for rigt dyreliv, vil blive ødelagt. Evt. nedlæggelse/fældning af eksisterende beplantning og træer, vil medføre at levested for forskellige dyrearter vil blive tilintetgjort og dyrelivet vil forsvinde. Her fremhæves ynglende egern, flagermus, mange forskellig fugle og duer. Naboen ønsker, at bekymringerne bliver taget seriøst og indgår i arbejdet med planerne for bebyggelse.

En nabo mod sydøst fandt, at etagebyggeri i to etager ikke giver sammenhæng med nærområdet, hvor eksisterende byggeri må opføres i maks. én etage i 6 meters højde. Bebyggelse i to etager på Bellisvej vil virke massivt og uden sammenhæng med resten af byggeriet langs Strøget. Etagebyggeri vil medføre et værditab på deres bolig og vil give gener i form af skygge, samt fjerne udsyn til terræn, og mindske, hvad de kan se af himlen. Der ytres bekymring for, at kommende lejere på øverste plan i det nye byggeri, vil have fuldt indkig til deres bolig og have, og at byggeriet vil reflektere støj fra vejen. Der henvises til, at der kan findes bedre egnede placeringer til etagebyggeri Nørre Snede.

Det undrer begge naboer, at det træbevoksede areal tænkes anvendt til grønt fælles område, da terrænet, og tilgangen dertil, er meget stejlt/skrånende. Det vil kræve påfyldning af virkelig meget jord at etablere en tilgængelig sti, der gør det muligt for alle at kunne benytte området. Begge naboer mener, at arealet bør forblive på Kommunens egne hænder, da det vil være på bekostning af biodiversiteten at anvende dele eller hele området til fællesareal, med fældning af dele/hele området for øje. I overensstemmelse med Kommunens Natur- og Biodiversitetspolitik bør det træbevoksede område i stedet sikres som natur, og bevares som økologisk spredningsvej tiltænkt Vild Med Vilje. Der blev gjort opmærksom på observationer af mange fugle, egern, pindsvin, tudser, frøer og flagermus. Det blev påpeget, at områdets biodiversitet og dyreliv bør undersøges samt muligheden for at kunne understøtte og udvikle dette (om muligt i samarbejde med Grønne Nabofællesskaber) og give adgang til området for alle byens borgere. Der henvises i denne sammenhæng til den voldsomme træfældning ved Den Gyldne Middelvej i Brande. Der bør etableres stier ind i det grønne område og gives adgang til offentligheden samtidigt med, at det kan fungere som sti for kommende beboere. En sti kan muligvis indgå som en stikvej til Hjertestien.



*Lokalplanområdet er afgrænset med rød, prikket signatur. De to høringssvar kommer fra naboer umiddelbart øst for lokalplanområdet. Naboerne er markeret med gul prik. Nord er op.*

Teknik og Miljø bemærkninger til naboernes bekymringer:

Teknik og Miljø gør opmærksom på, at rammeændringerne i kommuneplanforslaget giver mulighed for en bebyggelsesprocent på op til 60 for etagebyggeri. Den var tidligere på højst 30 procent - til administrationsbygningen. De eksisterende højde- og etagebestemmelser for området er fastholdt uændret til 8,5 m og to etager. Dermed kan der bygges tættere i området, men der er ikke mulighed for at bygge højere eller i flere etager end i dag.

Teknik og Miljø har i forbindelse med udarbejdelsen af forslaget til Lokalplan nr. 472 vurderet på, hvordan lokalplanens muligheder vil påvirke omgivelserne. Det er vurderet, at en ny toetages boligbebyggelse godt kan blive indpasset i den eksisterende by under hensyntagen til den eksisterende bebyggelse og de omkringliggende boliger.

Forud for lokalplanlægningen er der gennemført en screening af bygningsmassen i lokalplanområdet og vurderet, om der er grundlag for at bevare dele af administrationsbygningen. Det vil ikke være muligt at genanvende hele bygningen, der vil derfor blive behov for nyt byggeri.

Teknik og Miljø finder, at lokalplanen i tilstrækkelig grad sikrer biodiversitet og dyreliv i "skoven". I lokalplanprocessen er der gennemført besigtigelser og flagermusundersøgelser i det eksisterende byggeri og i det grønne, bevoksede område kaldet "skoven". Lokalplanen sikrer, at udvalgte træer bliver bevaret. Både de specifikke tre træer, som skal sikre flagermusene, men også adskillige træer i "Skoven", som dog nødvendigvis skal udtyndes for at gøre ophold muligt, men arealet må ikke ryddes helt. Enkelte af de øvrige, solitære træer i lokalplanområdet skal også bevares. Træerne er vigtige for den grønne identitet i planområdet, men også for områdets biodiversitet.

#### **Udvalget skal tage stilling til følgende**

Udvalget skal beslutte, om Forslag til Lokalplan nr. 472 kan godkendes og sendes i offentlig høring i 8 uger i perioden fra den 9. oktober 2025 til og med den 20. november 2025.

#### **Planlægnings- og lovgivningsmæssige forhold**

En lokalplan er en fysisk plan, der fastlægger de fremtidige forhold inden for lokalplanens område. Byrådet kan gennem lokalplanen fastlægge juridisk bindende bestemmelser for, hvordan arealer, nye bygninger, beplantning, veje, stier m.m. skal placeres og udformes inden for lokalplanens afgrænsning. Lokalplanen indebærer ikke handlepligt, men ejere og brugere af en ejendom skal i forbindelse med nyt byggeri og anlæg overholde planens bestemmelser. En lokalplan er ikke til hinder for, at eksisterende, lovlige forhold kan fortsætte som hidtil. En lokalplan må ikke være i uoverensstemmelse med kommuneplanen.

Lokalplanforslaget er udarbejdet efter Planlovens § 13 og er i overensstemmelse med Ikast-Brande Kommuneplan 2025-2037, som forventes vedtaget endeligt på samme byrådsmøde, hvor dette dagsordenpunkt bliver behandlet. Lokalplan nr. 472 kan ikke blive vedtaget endeligt før Kommuneplan 2025-2037 er vedtaget.

I forslag til Lokalplan nr. 472 er der redegjort nærmere for anvendelse, placering og udformning af ny bebyggelse og parkeringsarealer.

Lokalplanen er omfattet af loven om miljøvurdering af planer og programmer og af konkrete projekter (VVM). Planen er derfor blevet screenet med det resultat, at den ikke skal miljøvurderes. Det er vurderet, at realiseringen af lokalplanen ikke vil få væsentlig indvirkning på miljøet. Begrundelsen fremgår af lokalplanforslaget. Afgørelsen om ikke at miljøvurdere planforslaget, er truffet på baggrund af en screening af miljøfaktorer i overensstemmelse med det brede miljøbegreb i miljøvurderingsbekendtgørelsen. Det betyder, at man i et screeningskema har forholdt sig til de nødvendige miljø- og naturforhold.

#### **Udvalget har følgende muligheder**

1. at godkende lokalplanforslaget uden ændringer og sende det i offentlig høring, som anbefalet
2. at godkende lokalplanforslaget med mindre justeringer og sende det i offentlig høring. Justeringer må ikke være i strid med lokalplanens principper og må ikke ændre væsentligt på lokalplanens indhold. Det vil sige, uden at ændre på lokalplanens områdeafgrænsning, hovedformål og anvendelse eller ændre væsentligt i planens øvrige indhold
3. at tilbagesende planforslaget til Teknik og Miljø for større ændringer i planen
4. at forkaste lokalplanforslaget med den begrundelse, at planen ikke er i overensstemmelse med udvalgets ønsker for området.

## **Budgetmæssige konsekvenser**

Ingen.

## **Bilag**

Forslag Lokalplan 472 Boligområde, Bellisvej, Nørre Snede

151124 Vandhånderingsplan Nr. Snede

Volumenstudie, gl.rådhus - Nr.Snede - LP 06062024

# **Punkt 10: Kildebakken 63-73 og 38-52, Nørre Snede – Vejstatus (E)**

05.00.00-P07-3-22

## **Beslutning**

Anbefales.

## **Behandlingsforløb**

Udviklings- og Erhvervsudvalget 24. september 2025

Økonomi- og Planudvalget 30. september 2025

Byrådet 6. oktober 2025

## **Tidligere udvalgsbeslutninger**

### **Beslutning fra Udviklings- og Erhvervsudvalget, den 24. september 2025, punkt 11:**

Anbefales

## **Indstilling**

Teknik- og Stabsdirektøren indstiller, at

- forlængelsen af Kildebakken optages som offentlig vej
- stien mellem Kildebakken og Skovbakken optages som offentlig sti
- stierne ved Kildebakken ved nr.40-42 og 48-50 (mod syd) får status som privat fællessti

## **Sagsfremstilling**

Udviklings- og Erhvervsudvalget har den 31. august 2022 godkendt, at forlængelsen af Kildebakken anlægges som offentlig vej og at stierne får vejstatus som private fællesstier. I henhold til vejloven er det kommunalbestyrelsen, som skal træffe endelig beslutning om vejstatus, hvilket ikke er sket da sagen blev behandlet i 2022. På den baggrund genoptages sagen.

Området er udlagt i lokalplan nr. 1.03. Anlægsarbejdet er udført i 2021.

Teknik- og Miljøudvalget vedtog i forbindelse med kommunesammenlægningen, at kommunale byggemodninger, som er påbegyndt før kommunesammenlægningen, og hvor vej- og stistrækninger var planlagt optaget som offentlige veje og stier, skal optages som sådan.

Kildebakken i Nørre Snede er en af de byggemodninger, som er påbegyndt før kommunesammenlægningen, og hvor stamvejen og de første adgangsveje er optaget som offentlig vej. Stien nord for Kirkebakken mellem Vestre Ringvej og Skovbakken er ligeledes optaget som offentlig sti.



Figur 1 - Oversigtskort (stiplede streger viser stier)

Teknik og Miljø har tilbage i 2022 lagt op til, at stien mellem Kildebakken 71 og 73 op mod Skovbakken skulle optages som privat fællessti. Teknik og Miljø er dog blevet opmærksom på, at dette ikke stemmer overens med den normale praksis om, at stier mellem to offentlige veje normalt optages som offentlige veje. Hertil kommer, at stien i forvejen drives af kommunen, da den ligger på et grønt område, ejet af Ikast-Brande Kommune.

### **Fremtidig vejstatus**

Teknik og Miljø anbefaler, at forlængelsen af stamvejen, de 2 sidste adgangsveje (Kildebakken 63-73 og 38-52) og stien mellem Kildebakken og Skovbakken optages som henholdsvis offentlig vej og offentlig sti (rød markering). Stien er 170 m lang og forventes at kunne drives årligt for ca. 1.700 kr. Udgifter hertil kan afholdes indenfor det nuværende budget for vejdrift.

Stierne mod syd (begge markeret med gult) forventes først etableret i forbindelse med færdiggørelse af det grønne område og fastholdes som private fællesstier.

### **Budgetmæssige konsekvenser**

Ingen.

## **Punkt 11: Lokal erhvervsvenlighed 2025 (E)**

00.00.00-A00-42-25

### **Beslutning**

Drøftet.

### **Behandlingsforløb**

Arbejdsmarkeds-, Psykiatri- og Handicapudvalget 24. september 2025

Børne-, Kultur- og Fritidsudvalget 24. september 2025

Sundheds- og Ældreudvalget 24. september 2025

Udviklings- og Erhvervsudvalget 24. september 2025

Klima-, Natur- og Bæredygtighedsudvalget 24. september 2025

Økonomi- og Planudvalget 30. september 2025

Byrådet 6. oktober 2025

### **Tidligere udvalgsbeslutninger**

#### **Beslutning fra Arbejdsmarkeds-, Psykiatri- og Handicapudvalget, den 24. september 2025, punkt 8:**

Drøftet.

Kirsten York Helms deltog ikke i sagens behandling pga. afbud.

#### **Beslutning fra Børne-, Kultur- og Fritidsudvalget, den 24. september 2025, punkt 6:**

Drøftet.

#### **Beslutning fra Sundheds- og Ældreudvalget, den 24. september 2025, punkt 1:**

Drøftet.

#### **Beslutning fra Klima-, Natur- og Bæredygtighedsudvalget, den 24. september 2025, punkt 4:**

Drøftet.

Andreas Würtz og Hanne Bang Pedersen havde afbud og deltog ikke i behandlingen af sagen.

#### **Beslutning fra Udviklings- og Erhvervsudvalget, den 24. september 2025, punkt 12:**

Taget til efterretning.

### **Indstilling**

Teknik- og Stabsdirektøren indstiller, at

- resultaterne fra årets erhvervs-klimaundersøgelse, herunder placeringen på de forskellige indikatorer, drøftes.

### **Sagsfremstilling**

DI har siden 2010 årligt offentliggjort en undersøgelse om kommunernes erhvervsvenlighed. Efter 13 førstepladser, en andenplads og en tredjeplads, har Ikast-Brande Kommune opnået endnu en tredjeplads. Ikast-Brande Kommune er stadig

den mest erhvervsvenlige kommune i Region Midtjylland, idet førstepladsen går til Vejen Kommune og andenpladsen til Billund Kommune. Der skulle målfoto til at afgøre de tre første pladser i undersøgelsen.

Lokal Erhvervsvenlighed 2025 er en landsdækkende undersøgelse, der evaluerer og sammenligner erhvervsvenligheden i landets kommuner.

7.514 virksomheder over hele landet har i år vurderet deres kommunes indsats på en lang række områder med relevans for virksomhedernes erhvervsvilkår. Alle kommuner, med undtagelse af Læsø, Fanø, Samsø, Langeland, Ærø, Vallensbæk og Dragør, indgår i undersøgelsen.

Vurderingen af kommunernes erhvervsvenlighed er baseret på en tilfredshedsundersøgelse blandt de lokale virksomheder og en lang række statistiske parametre, der indikerer, hvordan det er at drive virksomhed i kommunen. Formålet med spørgeskemaundersøgelsen er at hente oplysninger om kommunerne, som man ikke kan finde i de officielle statistikker.

I evalueringen af kommunernes erhvervsvenlighed bedømmes kommunerne i 2025 på 4 kategorier (Overordnet erhvervsvenlighed og dialog, Infrastruktur og energi, Uddannelse og arbejdskraft samt kommunal administration). I tidligere undersøgelser blev kommunerne bedømt ud fra ti overordnede kategorier (Overordnet erhvervsvenlighed, Infrastruktur og transport, Arbejdskraft, Uddannelse, Sagsbehandling, Grøn udvikling, Brug af private leverandører, Digitale rammer, Skatter, gebyrer og erhvervsarealer samt Information og dialog).

### Overordnet placering

78 virksomheder med i alt 7.241 arbejdspladser fra Ikast-Brande Kommune - eller 37 % af den private beskæftigelse - har svaret på tilfredshedsundersøgelsen.

I de overordnede placeringer får Ikast-Brande Kommune en førsteplads i "Overordnet erhvervsvenlighed og dialog", en andenplads i "Kommunal administration", en niendeplads i "Infrastruktur og energi" samt en tiendeplads i "Uddannelse og arbejdskraft".

*Overordnet placering i kategorierne:*



Nedenfor gennemgås de fire kategorier mere i dybden:

### Overordnet erhvervsvenlighed og dialog

	Værdi		Placering	
	2024	2025	2024	2025
<b>OVERORDNET ERHVERVSVENLIGHED OG DIALOG</b>			<b>1</b>	<b>1</b>
<b>Spørgsmål til virksomheder</b>				
Tilfredshed med kommunens erhvervsvenlighed alt i alt	4,28	4,29	1	1
Dialogen mellem erhvervslivet og kommunen (fx politikere/embedsmænd)	-	4,07	-	5
Kommunens formidling af væsentlig information til din virksomhed	3,99	3,97	1	2

Overordnet erhvervsvenlighed og dialog, hvor Ikast-Brande Kommune er landets bedste, består af 3 spørgsmål til kommunerne, hvor Ikast-Brande Kommune i 2025 får en førsteplads på spørgsmålet om Tilfredshed med kommunens erhvervsvenlighed alt i alt, en femteplads på spørgsmålet om Dialogen mellem erhvervslivet og kommunen (i år omfatter "kommunen" både politikere og embedsmænd, hvor der tidligere har været separate spørgsmål), samt en andenplads på spørgsmålet om Kommunens formidling af væsentlig information til din virksomhed. På sidstnævnte spørgsmål fik Ikast-Brande Kommune en førsteplads i 2024.

Til sammenligning får Vejen Kommune en andenplads og to tredjepladser og Billund Kommune to fjerdepladser og en trettendeplads på disse tre spørgsmål.

## Infrastruktur og energi

Denne kategori er ny i forhold til sidste år, hvor den blev opdelt i flere kategorier. Samlet får Ikast-Brande Kommune en niendeplads. Vejen Kommune er nr. 16 og Billund nr. 5.

	Værdi		Placering	
	2024	2025	2024	2025
<b>INFRASTRUKTUR OG ENERGI</b>			<b>-</b>	<b>9</b>
<b>Statistiske indikatorer</b>				
Nettoindpendling pr. person med arbejdssted i kommunen (pct.) <sup>1</sup>	10,1	11,1	18	19
Køreplanstimer pr. indbygger på kommunale busruter (timer/år)	0,5	0,5	75	74
Udgifter i 1.000 kr. til det kommunale vejnet pr indbygger (gns. over tre år)	1,5	1,4	20	35
Bredbåndsdækning (andel som har adgang til min. 1 Gbit/s download, pct.)	97,0	98,5	33	33
5G-dækning (andel som har adgang til min. 600 Mbit/s download, pct.)	4,3	9,1	89	80
Andel af kommunale bygninger, der har energimærke D-G (pct.)	36,5	36,9	16	19
Andel erhvervsbygninger, der opvarmes af fjernvarme/varmepumpe (pct.)	40,7	41,8	50	49
Andel af energiforbrug i kommunen der dækkes af vedvarende energi (pct.)	57,0	59,3	16	21
<b>Spørgsmål til virksomheder</b>				
Kommunens indsats for at sikre god mobilitet <sup>2</sup>	-	3,79	-	4
Kommunens fokus på at fremme bæredygtig transport <sup>3</sup>	3,44	3,43	7	9
Kommunens indsats for at sikre at du kan drive din virksomhed mere klimavenligt <sup>4</sup>	3,77	3,68	9	3

Kategorien Infrastruktur og energi omfatter otte statistiske indikatorer og fire spørgsmål til virksomhederne.

Virksomhedsspørgsmålene drejer sig om mobilitet, bæredygtige transport og klimavenlighed. Her opnår Ikast-Brande Kommune en fjerdeplads, en niendeplads og en tredjeplads. Den sidste er en forbedring fra en niendeplads sidste år.

De statistiske indikatorer viser ikke store ændringer i forhold til 2024. Ikast-Brande Kommune ligger stadig lavt på Køreplanstimer pr. indbygger (nr. 74 i 2025 mod 75 i 2024) og 5G-dækning ) nr. 80 i 2025 mod 89 i 2024). De bedste

placeringer er Nettoindpendling (nr. 19 i 2025 mod nr. 18 i 2024) og Andel af kommune bygninger med energimærke D-G (nr. 19 i 2025 mod nr. 16 i 2024).

## Uddannelse og arbejdskraft

Denne kategori er også lagt sammen af en del andre kategorier i forhold til 2024. Ikast-Brande Kommune opnår en tiendeplads. Vejen Kommune er nr. et og Billund Kommune nr. otte.

	Værdi		Placering	
	2024	2025	2024	2025
<b>UDDANNELSE OG ARBEJDSKRAFT</b>			-	10
<b>Statistiske indikatorer</b>				
Andel 25-64-årige med en uddannelse efter grundskolen (pct.)	80,0	80,3	63	69
Kompetencedækning i folkeskolerne (pct.)	83,9	85,0	68	49
Andel elever, der søger ind på en erhv.udd. efter 9./10. klasse (pct.)	26,5	29,0	22	14
Karakterer ved folkeskolens afgangsprøve ift. den socioøkonomiske reference <sup>7</sup>	0,2	-0,1	16	74
Andel elever med høj trivsel i folkeskolen (pct.)	87,7	89,2	19	13
Andel ufaglærte unge 27 måneder efter studentereksamen (pct.)	-	45,1	-	61
Antal fuldtidsbeskæftigede pr. 1.000 indb. i alderen 16-64 år <sup>5</sup>	578,1	571,2	12	13
Forskel mellem forventet og faktisk erhv.frekvens for 16-64 årige (pct.) <sup>6</sup>	0,6	0,1	52	55
Forskel mellem forventet og faktisk andel på offentlig forsørgelse (pct.) <sup>6</sup>	0,3	0,2	68	64
Forskel mellem forventet og faktisk andel på førtidspension (pct.) <sup>6</sup>	88,7	87,8	30	27
<b>Spørgsmål til virksomheder</b>				
Kommunens tiltag for at flere unge i kommunen tager en erhv.udd.	-	3,85	-	3
Kommunens indsats for at tiltrække og sikre kvalificeret arbejdskraft	3,93	3,83	1	3
Kommunens indsats for at tiltrække og tilknytte internationale medarbejdere <sup>8</sup>	-	3,82	-	3
Jobcentrenes samarbejde med virksomhederne	4,14	3,78	1	17

Denne kategori består af ti statistiske indikatorer og fire spørgsmål til virksomhederne.

På spørgsmål om kommunens tiltag og indsats for at få flere unge til at tage en erhvervsuddannelse, tiltrække og sikre kvalificeret arbejdskraft samt tiltrække og tilknytte international arbejdskraft opnår Ikast-Brande Kommune tre tredjepladser. På spørgsmålet om jobcentrets samarbejde med virksomhederne falder Ikast-Brande Kommune fra en førsteplads i 2024 til en 17. plads i 2025.

De bedste placeringer inden for de statistiske indikatorer er to trettendepladser i Andel elever med høj trivsel i folkeskolen og Antal fuldtidsbeskæftigede, samt en fjortendeplads i Andel elever, der søger ind på en erhvervsuddannelse efter 9./10. klasse. De dårligste placeringer er Karakterer ved folkeskolens afgangsprøve samt Andel 25-64 årige med en uddannelse efter grundskolen - hhv. nr. 74 og nr. 69.

## Kommunal administration

Også denne kategori er lagt sammen af en række kategorier fra 2024-undersøgelsen, og omfatter nu fem virksomhedsspørgsmål og otte statistiske indikatorer.

Ikast-Brande Kommunes samlede placering i denne kategori er nr. to. Billund Kommune er nr. et og Vejen Kommune er nr. tre.

	Værdi		Placering	
	2024	2025	2024	2025
<b>KOMMUNAL ADMINISTRATION</b>			-	2
<b>Statistiske indikatorer</b>				
Sagsbehandlingstider for byggesager (dage)	76,7	95,1	63	77
Byggesagsgebyr (fritaget for alle bygningstyper)	0,0	0,0	1	1
Kommunal udskrivningsprocent	25,1	25,1	23	23
Samlet promille for grundskyld og dækningsafgift	9,1	9,1	21	21
Erhvervsbygningsareal i pct. af samlet bygningsmasse	21,9	21,9	15	16
Konkurrenceudsættelse af byudvikling, transport samt infrastruktur (pct.) <sup>9</sup>	65,2	66,6	9	9
Konkurrenceudsættelse af undervisning, kultur, administration og it (pct.) <sup>9</sup>	26,6	27,1	29	28
Konkurrenceudsættelse af sundhed og sociale opgaver (pct.) <sup>9</sup>	27,6	28,2	40	37
<b>Spørgsmål til virksomheder</b>				
Kompetent og effektiv sagsbehandling i forbindelse med byggesager	3,92	3,61	3	7
Hensyn til erhvervslivet i den lokale planlægning	3,94	3,91	2	1
Kommunens udbudsproces over for private leverandører	3,56	3,32	2	8
Prioritering af bæredygtige og grønne indkøb	3,76	3,66	4	2
Kommunens digitale erhvervsservices <sup>10</sup>	3,77	3,83	5	3

Tre af spørgsmålene til virksomhederne giver Ikast-Brande Kommune en placering i top-3. Det drejer sig om Hensynet til erhvervslivet i den lokale planlægning (nr. 1), Prioritering af bæredygtige og grønne indkøb (nr. 2) og Kommunens digitale erhvervsservice (nr. 3). De to øvrige spørgsmål giver hhv. en syvendeplads og en ottendeplads i indikatorerne Kompetent og effektiv sagsbehandling i fm. byggesager og Kommunens udbudsproces over for private leverandører.

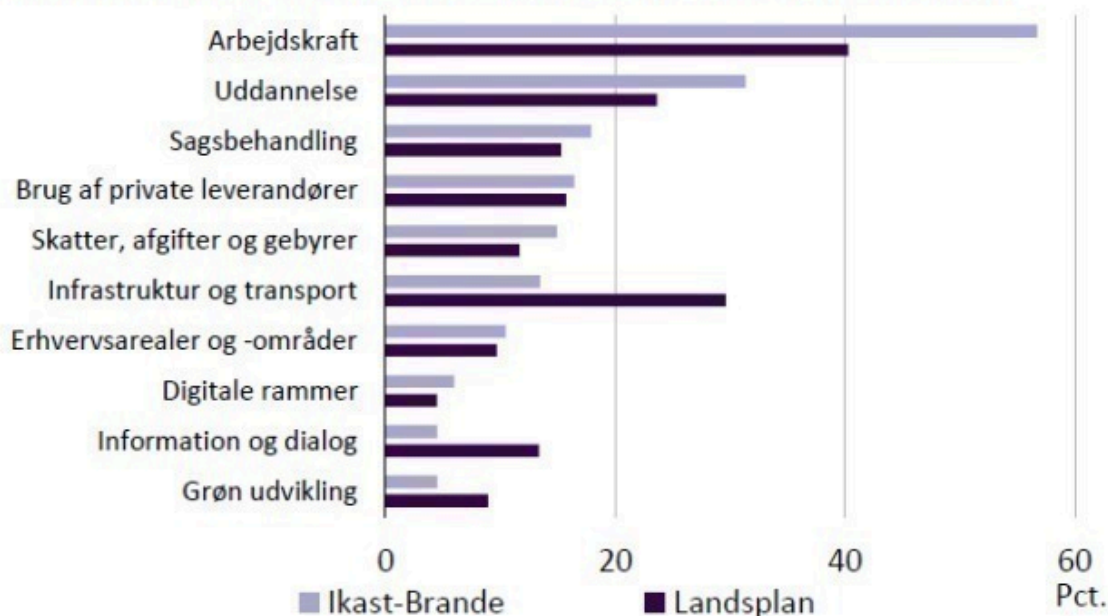
Inden for de statistiske indikatorer giver Byggesagsgebyrer Ikast-Brande Kommune en førsteplads og i den modsatte ende giver Sagsbehandlingstider kommunen en 77. plads. Dette skyldes bl.a. metoden, hvorpå sagsbehandlingstider opgøres på i Ikast-Brande Kommune i f.t. andre kommuner, der er dog tale om et fald fra nr. 63. De øvrige indikatorer viser ikke store udsving ift. 2024.

### Virksomhederne mener

Virksomhederne er også blevet spurgt om, hvad de mener kommunerne bør prioritere inden for hhv. styrkelse af virksomhedernes vækstmuligheder og den grønne omstilling, samt hvordan virksomhederne samarbejder med skolerne.

*Hvad bør kommune prioritere, hvis den skal styrke virksomhedernes vækstmuligheder fremadrettet?*

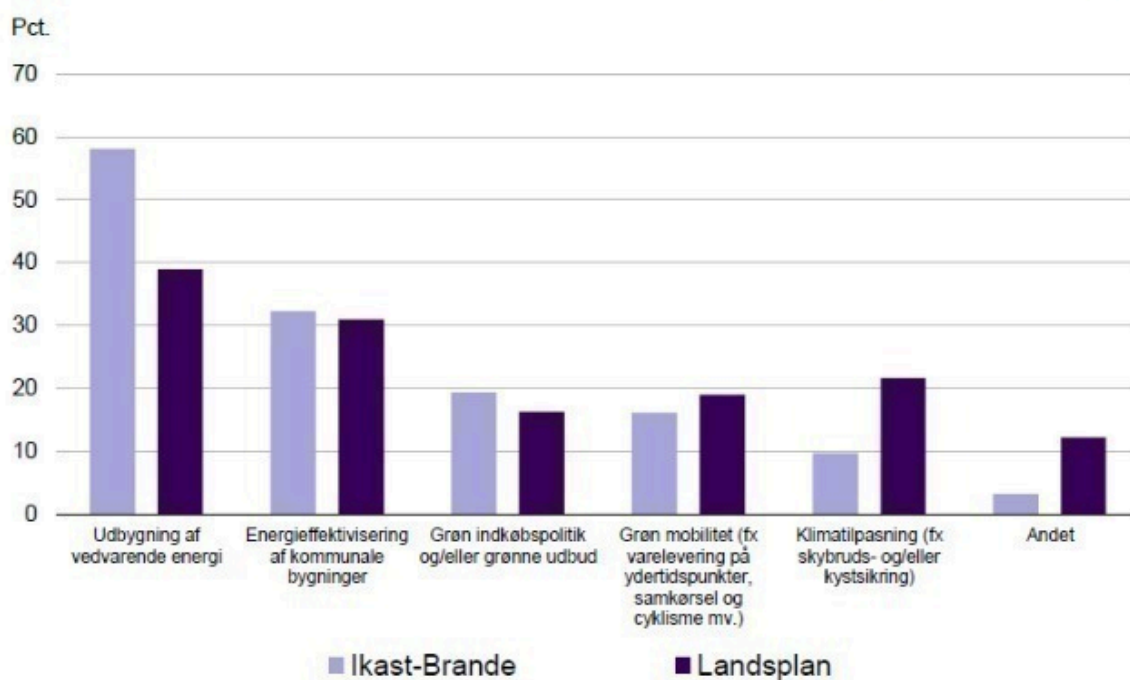
## Virksomhederne mener, at kommunen især bør prioritere...



Lige som i alle de andre år Dansk Industri har gennemført undersøgelsen om Lokal Erhvervsvenlighed, mener 57 % virksomhederne i Ikast-Brande Kommune, at kommunen bør prioritere arbejdskraften, hvis virksomhederne skal have vækst fremover, efterfulgt af uddannelse, som 31 % af virksomhederne mener er vigtigt. På landsplan prioriterer virksomhederne også Infrastruktur og transport højt, men det prioriteres kun som nr. 6 i Ikast-Brande Kommune (13 % af virksomhederne mod næsten 30 % på landsplan).

*Hvad bør kommunen prioritere, hvis den skal fremme den grønne omstilling?*

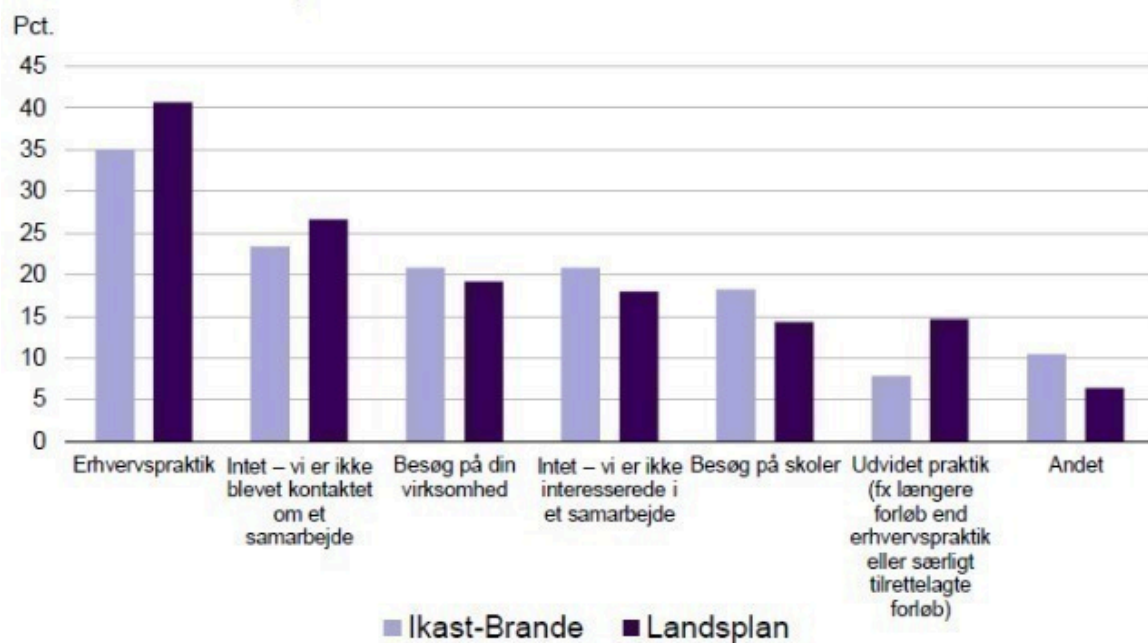
## Hvad bør kommunen prioritere, hvis den skal fremme den grønne omstilling?



58 % af virksomhederne mener at Ikast-Brande Kommune bør prioritere Udbygning af vedvarende energi for at fremme den grønne omstilling. Det er kun knap 40 % af virksomhederne på landsplan, der mener, det er vigtigst. 32 % af virksomhederne mener at Energieffektivisering af kommunale bygninger bør prioriteres. Dette er på niveau med landsplan. På landsplan prioriterer godt 20 % Klimatilpasning, men det kun prioriteres af 10 % i Ikast-Brande Kommune.

*Hvordan arbejder virksomhederne med skolerne i din kommune?*

## Hvordan samarbejder virksomhederne med skolerne i din kommune?



Det sidste spørgsmål, virksomhederne er blevet spurgt om, er, hvordan de samarbejder med skolerne. Her svarer 35 % af virksomhederne i Ikast-Brande Kommune mod godt 40 % af virksomhederne på landsplan, at de har erhvervspraktik. 24 % af virksomhederne i Ikast-Brande Kommune svarer, at de intet samarbejde med skolerne har, fordi de ikke er blevet kontaktet om et samarbejde. Det tilsvarende tal på landsplan er 26 %.

På Dansk Industris hjemmeside <https://www.danskindustri.dk/le25/> kan der læses mere om hele analysen samt finde inspiration til at styrke lokal erhvervsvenlighed.

### Budgetmæssige konsekvenser

Ingen.

### Bilag

DI ikast-brande.pdf

## **Punkt 12: Asfaltering af ny parkeringsplads ved Frisenborgparken (E)**

05.01.08-P20-3-24

### **Beslutning**

Anbefales.

### **Behandlingsforløb**

Udviklings- og Erhvervsudvalget 24. september 2025

Økonomi- og Planudvalget 30. september 2025

Byrådet 6. oktober 2025

### **Tidligere udvalgsbeslutninger**

**Beslutning fra Udviklings- og Erhvervsudvalget, den 24. september 2025, punkt 9:**

Anbefales

### **Indstilling**

Teknik- og Stabsdirektøren indstiller, at

- der etableres asfaltbelægning på parkeringspladsen

### **Sagsfremstilling**

I budgetforlig 2024-2027 blev der afsat 2,1 mio. kr. til at etablere flere grusparkeringspladser ved svømmecentret og sundhedscentret på Frisenborgparken, Ikast. Projektet blev gennemført i 2024 og parkeringspladserne har været i brug i ca. 9 mdr. Parkeringspladsen på det grønne areal bag Frisenborgparken er tiltænkt til hjemmeplejens biler samt til parkering af kommunens medarbejderes private biler (se kort).



Kort over parkeringspladsen ved bag Frisenborgparken

Teknik og Miljø har ved udførelsen imødekommet et forslag fra entreprenøren om at anvende knust beton, for at opnå en mere jævn overflade, samt mulighed for at anvende genbrugsmaterialer og dermed at opnå et mere bæredygtigt resultat. Det har vist sig efterfølgende, at den knuste beton indeholder rester af jern- og plastik-stumper.

Jernstumperne gør at flere af hjemmeplejens biler er punkteret. Der er også udfordringer med snavs i biler, i borgernes hjem og i hjemmeplejens lokaler, som følge af materialet på parkeringspladsen. I tørre perioder døjer både naboer og medarbejdere ligeledes med store støvmængder fra pladsen. Teknik og Miljø vurderer at både snavs og støv også ville have været der i et vist omfang, hvis der var anvendt stabilgrus i stedet.

Det er muligt for Teknik og Miljø at stille krav til entreprenøren om fjernelse af stumper, men det vurderes at de krav, der kan stilles, ikke vil føre til et tåleligt resultat for brugere, medarbejdere og naboer. Hvis stumperne fjernes i overfladen, er der stor risiko for at andre stumper løbende vil arbejde sig op igennem belægningen. Set i lyset af dette og de øvrige gener skal udvalget derfor tage stilling til, hvordan udfordringerne på parkeringspladsen ved Frisenborgparken skal løses.

### **Økonomi**

Teknik og Miljø har indhentet priser på

1. Udskiftning af den knuste beton med stabilgrus - 342.000 kr.
2. Asfaltering af pladsen - 570.000 kr.

Teknik og Miljø anbefaler, at parkeringspladsen asfalteres så støv, skidt og stumper bliver låst under fast belægning. Udgiften til asfaltering vil kunne afholdes indenfor det oprindelige budget til parkeringspladsen, da de indkomne tilbud på det oprindelige projekt var lavere end først beregnet.

### **Budgetmæssige konsekvenser**

Ingen

# Punkt 13: Ny styrelsesvedtægt for forældrebestyrelsesarbejdet på dagtilbudsområdet (E)

28.00.00-A00-1-25

## Beslutning

Anbefales.

## Behandlingsforløb

Børne-, Kultur- og Fritidsudvalget 24. september 2025

Økonomi- og Planudvalget 30. september 2025

Byrådet 6. oktober 2025

## Tidligere udvalgsbeslutninger

### Beslutning fra Børne-, Kultur- og Fritidsudvalget, den 24. september 2025, punkt 5:

Anbefales.

## Indstilling

Direktøren for Børne- og Fællesskabsområdet indstiller, at

- de indkomne høringssvar til den nye styrelsesvedtægt for forældrebestyrelsesarbejdet på dagtilbudsområdet tages til efterretning.
- den nye justerede styrelsesvedtægt godkendes.

## Sagsfremstilling

Børne-, Kultur- og Fritidsudvalget godkendte den 7. maj 2025, at sende udkast til ny styrelsesvedtægt for forældrebestyrelser i dagtilbud i høring ved forældrebestyrelserne i dagtilbud og andre interessenter i perioden fra den 10. maj – 15. august 2025.

Baggrunden for en ny styrelsesvedtægt er at ajourføre i forhold til dagtilbudsloven, samt at skabe sammenhæng på et samlet dagtilbudsområde med én fælles styrelsesvedtægt for hele dagtilbudsområdet gældende for både institutioner og den kommunale dagpleje.

Der er i høringsperioden indkommet 11 høringssvar.

### Opsummering af de indkomne høringssvar

Overordnet set, er der få kommentarer til høringmaterialet. 6 ud af de 11 bestyrelser, der har indsendt et høringssvar, har tilkendegivet, at de ingen kommentarer har til udkastet.

Temaerne i de øvrige 5 høringssvar er:

- **Valgets afvikling**

De fleste kommentarer går på valget af forældrerepræsentanters afvikling. I udkast til ny styrelsesvedtægt står beskrevet, at valg afvikles på forældremøder. Flere dagtilbud har indført andre og mere kreative måder at afvikle valget på eksempelvis ved en længere afstemningsperiode, hvor forældrene kan afgive stemmer ved aflevering/afhentning eller forskellige digitale løsninger for afstemning. På baggrund af erfaring med højere stemmeprocent ved alternative måde at afvikle valget på, tilkendegives der i flere høringssvar ønske om, at den enkelte forældrebestyrelse selv planlægger form for afvikling af valg.

- **Forældrebestyrelsens sammensætning**

I udkast til ny styrelsesvedtægt er skrevet, at der skal vælges 5-7 forældrerepræsentanter og 2 medarbejderrepræsentanter til forældrebestyrelsen. De indkomne høringssvar ønsker rammen ændret til, at der som minimum skal vælges 5-7 forældrerepræsentanter i alt og ligesom der ønskes en bredere ramme for medarbejderrepræsentation. I enkelte af indkomne høringssvar tilkendes uklarhed om:

- har eksterne medlemmer stemmeret? Det kan eksempelvis være en person fra den lokale spejdergruppe eller idrætsforening
- sidder de eksterne medlemmer fast i bestyrelsen?
- er de eksterne medlemmer valgt ind på samme vilkår som de øvrige medlemmer af bestyrelsen?

### **Foreslåede justeringer på baggrund af høringssvar**

På baggrund af de indkomne svar anbefaler administrationen følgende justeringer:

- Antallet af forældrevalget formuleres som et minimum og det præciseres, at der skal sikres en optimal fordeling af forældre fra henholdsvis afdelinger og huse, hvis der er flere matrikler herunder at antallet af forældre altid skal udgøre et ulige antal i tilfælde af afstemning.
- Antallet af medarbejdere fastsættes til 2-4 medarbejdere, dog skal ledelsen sikre, at forældrerepræsentationen altid er i overtal
- Det tydeliggøres, hvad der er formål og mandat for eksterne medlemmer i forældrebestyrelsen
- Tydeliggørelse af valgperiode, så man kan sidde en periode ud også efter ens barn er stoppet, eksempelvis ved skolestart
- Generelt tydeliggørelse af roller, opgaver og mandater
- Det imødekommes, at forældrebestyrelsen lokalt kan sætte rammen for afvikling af valg, forudsat ramme beskrevet i styrelsesvedtægt overholdes

### **Styrelsesvedtægter sendt i høring**

- I styrelsesvedtægterne, der blev sendt i høring, var der primært sket ændringer i forhold konsekvensrettelser på baggrund af lovgivning
- Derudover præciseres forældrenes ret til repræsentation
- Styrelsesvedtægten indeholdt også en tydeliggørelse af forældrebestyrelsens kompetencer og beføjelser
- Forslag om at rammesætte antallet af medlemmer som et maximum

### **Ikrafttrædelse**

Den nye styrelsesvedtægt træder i kraft med tre måneders varsling fra politisk godkendelse, forventeligt januar 2026.

### **Budgetmæssige konsekvenser**

Ingen.

### **Bilag**

Styrelsesvedtægt for forældrebestyrelser i dagtilbud

Høringssvar ny styrelsesvedtægt - dagtilbudsområdet

## **Punkt 14: National forsøgsordning med skolemad (E)**

17.00.00-A00-5-25

### **Beslutning**

Anbefales.

### **Behandlingsforløb**

Børne-, Kultur- og Fritidsudvalget 24. september 2025

Økonomi- og Planudvalget 30. september 2025

Byrådet 6. oktober 2025

### **Tidligere udvalgsbeslutninger**

#### **Beslutning fra Børne-, Kultur- og Fritidsudvalget, den 24. september 2025, punkt 4:**

Anbefales.

### **Indstilling**

Direktøren for Børne- og Fællesskabsområdet indstiller, at

- der ydes tilslutning til Nørre Snede Skoles deltagelse i den nationale forsøgsordning for skolemad, hvis de bliver udtrukket i anden lodtrækningsrunde.
- Nørre Snede Skole skal have mulighed for at indføre differentieret forældrebetaling, hvis de udtrækkes til skolemadsforsøget med forældrebetaling.

### **Sagsfremstilling**

Grundet afbud fra skoler som i juni 2025 blev udtrukket til deltagelse i den nationale forsøgsordning for skolemad, har Nørre Snede Skole fået mulighed for at være med i anden lodtrækningsrunde. Det er ikke offentliggjort, hvor mange skoler der udtrækkes i anden runde, men det forventes at være omtrent 4-8 skoler. Anden lodtrækningsrunde vil ske i overensstemmelse med retningslinjerne i puljevejledningen, se bilag 1. Skolerne vil, ligesom i første lodtrækningsrunde, blive udtrukket til deltagelse med en given klassetringsgruppe og finansieringsmodel. Der trækkes lod om deltagelse blandt både folkeskoler og frie grundskoler.

#### **Rammen for forsøget**

Skolemadsordningen afprøves i enten indskolingen, på mellemtrinnet eller i udskolingen og forsøget forløber fra skoleåret 2025/2026 til og med første halvdel af skoleåret 2028/2029.

Nørre Snede skole har ønsket deltagelse med deres mellemtrin. Det er op til kommunen at fastsætte de konkrete rammer for organiseringen af skolemadsordningen, herunder om forældre på dagsbasis kan til- og fravælge deltagelse heri.

Der afprøves tre finansieringsmodeller for madordninger i forsøget med henblik på at indhente erfaringer med forskellige former for finansiering af skolemadsordningen:

- Tilskud på 53 kr. pr. elev pr. skoledag: Ingen forældrebetaling.
- Tilskud på 38 kr. pr. elev pr. skoledag: Forældrebetaling på 15 kr. pr. måltid.
- Tilskud på 28 kr. pr. elev pr. skoledag: Forældrebetaling på 25 kr. pr. måltid.

Skolerne som er udtrukket til forsøgsordningen udvælges ligeledes ved lodtrækning til at afprøve en skolemadsordning uden forældrebetaling eller med en forældrebetaling på enten 15 eller 25 kr. pr. måltid.

I lodtrækningen tilstræbes det, at 70 pct. af de deltagende elever modtager skolemad uden forældrebetaling, mens 15 pct. vil modtage skolemad med en forældrebetaling på 15 kr. pr. måltid og 15 pct. vil modtage skolemad med en forældrebetaling på 25 kr. pr. måltid.

Uanset finansieringsmodellen vil det være frivilligt for elever i indsatsklasserne at deltage i ordningen. Skoler, der udtrækkes til at tilbyde skolemad uden forældrebetaling, må ikke opkræve forældrebetaling for skolemad i indsatsklasserne.

Skoler, der udtrækkes til at tilbyde skolemad med forældrebetaling, skal opkræve hhv. 15 kr. eller 25 kr. pr. måltid i indsatsklasserne, alt efter hvilken finansieringsmodel, de er udtrukket til at afprøve. Satserne for forældrebetaling vil blive fastholdt i hele forsøgsperioden.

### **Mulighed for at indføre differentieret forældrebetaling**

Kommuner har mulighed for at indføre en differentieret forældrebetaling, så prisen pr. måltid reduceres eller fjernes for husstande med lav indkomst. Kommunen skal selv udarbejde en model herfor, det er tilladt at anvende tilskudsmidler til formålet. Kommunen må ikke anvende tilskudsmidler til at sænke forældreopkrævningen generelt.

### **Særlige forhold vedrørende Folkeskoleloven**

For folkeskoler etableres forsøget med hjemmel i folkeskolelovens § 55, stk. 1, hvorefter børne- og undervisningsministeren for at fremme forsøgsvirksomhed og pædagogisk udviklingsarbejde kan fravige lovens bestemmelser, bortset fra kapitel 1 og 4 vedrørende folkeskolens formål samt krav til lærere og øvrigt undervisende personale.

Da en del af forsøget bl.a. indebærer, at spørgsmålet om forældrebetaling for en madordning afgøres ved lodtrækning på skoleniveau blandt de deltagende skoler, vil forsøget indebære en fravigelse af folkeskolelovens § 40, stk. 2, nr. 7, hvoraf det fremgår, at kommunalbestyrelsen træffer beslutning om frivillige madordninger, og at kommunalbestyrelsen beslutter, om madordningerne etableres med fuld forældrebetaling eller gennem kommunale tilskud med hel eller delvis fri forplejning. Derfor stilles der krav om kommunalbestyrelsens tilslutning til folkeskolers deltagelse i forsøget.

### **Budgetmæssige konsekvenser**

Ingen.

### **Bilag**

250321-Vejledning-om-pulje-til-afproevning-af-skolemadaordninger-rev-210325

## **Punkt 15: Vedtægtsændring FællesElevråd (E)**

17.00.00-A00-2-25

### **Beslutning**

Anbefales.

### **Behandlingsforløb**

Børne-, Kultur- og Fritidsudvalget 24. september 2025

Økonomi- og Planudvalget 30. september 2025

Byrådet 6. oktober 2025

### **Tidligere udvalgsbeslutninger**

#### **Beslutning fra Børne-, Kultur- og Fritidsudvalget, den 24. september 2025, punkt 3:**

Anbefales med forslag om følgende sproglige ændring:

Der afholdes en årlig elevdemokratidag for alle kommunens lokale elevråd. Hvert andet år kan dagen være en heldagstur med elevdemokrati som tema.

### **Indstilling**

Direktøren for Børne- og Fællesskabsområdet indstiller, at

- vedtægtsændringer for FællesElevrådet sendes i høring.

### **Sagsfremstilling**

Da der ønskes overensstemmelse mellem Styrelsesvedtægterne for skoleområdet i Ikast-Brande Kommune og vedtægterne fra FællesElevrådet, ønsker administrationen at ændre i vedtægterne for FællesElevrådet.

De tilføjede og rettede vedtægter er bygget op omkring de nuværende vedtægter. De foreslåede rettelser er stillet op mod de nuværende vedtægter i bilag 1, hvorved de anbefalede ændringer tydeligt og konkret fremgår.

Ønskede ændringer af væsentlig karakter i vedtægterne fremgår af nedenstående:

- Repræsentanter fra IUC ønskes indskrevet i vedtægterne for FællesElevrådet.
- Elevdemokratidag for alle kommunens lokale elevråd ønskes fremadrettet afholdt hvert andet år.
- I år hvor der ikke afholdes elevdemokratidag, ønskes indskrevet, at FællesElevrådet tager på en heldagsudflugt med elevdemokrati som tema.
- Det ønskes fremadrettet, at der afholdes dialogmøde mellem FællesElevrådet og Børne-, Kultur- og Fritidsudvalget hvert andet år. På dialogmødet deltager skolechefen.
- Det ønskes indskrevet, at kommunal tovholder for FællesElevrådet udpeges af skolechefen inden 1. maj, som det også er skrevet i Styrelsesvedtægterne for skoleområdet i Ikast-Brande Kommune.

Ændringerne sendes i høring hos kommunens elevråd med en høringsperiode på 7,5 uge frem til den 14. november 2025. Hvis der indkommer høringssvar, vil disse blive behandlet af administrationen, og Børne-, Kultur og Fritidsudvalget informeres efterfølgende om de indkommende høringssvar på mødet for Børne-, Kultur og Fritidsudvalget 3. december 2025, hvor de nuværende ændringer og evt. nye ændringer i forbindelse med høringssvarene vil være klar til endelig godkendelse af udvalget.

### **Budgetmæssige konsekvenser**

Ingen.

### **Bilag**

Bilag 1 Vedtægter FællesElevråd 2025 med ændringer

# Punkt 16: Sundhedsreform: Udpegning af kommunale forhandlere (E)

85.02.00-A00-53-24

## Beslutning

Anbefales.

## Behandlingsforløb

Sundheds- og Ældreudvalget 24. september 2025

Økonomi- og Planudvalget 30. september 2025

Byrådet 6. oktober 2025

## Tidligere udvalgsbeslutninger

### Beslutning fra Sundheds- og Ældreudvalget, den 24. september 2025, punkt 3:

Dot 1-2: anbefales.

## Indstilling

Direktøren for Voksenområdet indstiller, at

- formanden for Sundheds- og Ældreudvalget og Borgmesteren tildeles kompetencen til at forhandle og indgå aftale med Region Midtjylland om en delingsaftale vedr. aktiver, passiver, rettigheder, pligter og ansatte i forbindelse med implementeringen af sundhedsreformen
- delingsaftalen skal efterfølgende godkendes i Byrådet.

## Sagsfremstilling

Regeringen og forligspartierne præsenterede 15. november 2024 en aftale om en sundhedsreform. Som en konsekvens heraf overgår visse sundhedsopgaver den 1. januar 2027 fra kommunerne til regionerne. Dette er nærmere beskrevet i den sag, som Byrådet fik forelagt 8. september 2025. Forud for overdragelsen går et længere forhandlingsforløb mellem kommuner og regioner. Denne sag har til formål at udpege, hvem der skal repræsentere Ikast-Brande Kommune i disse forhandlinger.

## Forhandlinger

Kommunalbestyrelsen skal udpege repræsentanter til forhandlinger med regionen om en delingsaftale. Repræsentanterne skal have mandat til at forhandle og indgå aftale.

Byrådet vedtog 8. september 2025 en ny styrelsesvedtægt. Af styrelsesvedtægten fremgår det, at udvalgsformanden for Sundheds- og Ældreudvalget og Borgmesteren udpeges som henholdsvis repræsentant og stedfortræder i det forberedende Sundhedsråd Vestjylland og efterfølgende i Sundhedsråd Vestjylland.

Administrationen anbefaler, at forhandlingskompetencen i forhold til delingsaftalen som følge heraf ligeledes tildeles de to byrådsmedlemmer, som besidder disse hverv.

## Indledende administrativ dialog med Region Midtjylland om opgaveflytning

Region Midtjylland behandlede 16. september en sag om sundhedsreformen i Forretningsudvalget. Sagen behandles i Regionsrådet 24. september.

Sagen rummer regionens administrative anbefalinger til faglige og organisatoriske rammer for den videre administrative dialog med kommunerne om de opgaver, som regionen skal overtage fra kommunerne. Med sagen beder Region Midtjyllands administration om mandat til at gå i dialog med kommunerne om yderligere konkretisering af rammer for

den fremtidige opgaveløsning. Det fremgår af sagsfremstillingen, at den regionale administration ønsker mandat til at ”afsøge kommunale tilkendegivelser i forhold til den fremadrettede opgavevaretagelse og bodeling”.

Region Midtjyllands administration vil på baggrund af regionsrådets mandat - hen over efteråret 2025 afholde dialogmøder med hver af de 19 kommuner. Det administrative dialogmøde med Ikast-Brande Kommune forventes at ligge mellem 27. oktober og 3. november. Sagen til forretningsudvalget samt bilag hertil er vedlagt som bilag og kan læses ved interesse.

Administrationen i Ikast-Brande Kommune vurderer, at man på det forestående dialogmøde ikke vil kunne komme med forpligtigende tilkendegivelser i forhold til den fremadrettede opgavevaretagelse og bodeling. Der vil således være tale om en indledende dialog.

På mødet i Sundheds- og Ældreudvalget 30. september vil administrationen orientere om Region Midtjyllands oplæg og administrationens perspektiver herpå. I forlængelse heraf vil Sundheds- og Ældreudvalget drøfte kommunens overordnede holdning til den fremadrettede opgavevaretagelse på sundhedsområde og bodelingen med Region Midtjylland. Sundheds- og Ældreudvalget og øvrige relevante fagudvalg er løbende blevet orienteret om sundhedsreformen. Dette vil også ske fremadrettet.

### **Tidsplan for opgaveflytning**

Opgaveflytningen træder i kraft pr. 1. januar 2027. Forud for overdragelsen går et længere forhandlingsforløb mellem Ikast-Brande Kommune og Region Midtjylland. I efteråret 2025 vil der være en indledende dialog, hvor kommunen tilvejebringer oplysninger til regionerne om, hvordan opgaverne løses i dag. I foråret 2026 foregår de egentlige forhandlinger. Kommunen skal senest 1. maj 2026 udarbejde et udkast til en aftale om overdragelse af opgaver, aktiver og passiver. Senest 1. juli 2026 skal der være indgået en aftale mellem Kommunen og Region Midtjylland. Er det ikke sket, træffer et uvildigt delingsråd en beslutning senest 1. oktober. Tidsplanen for opgaveflytningen er illustreret nedenfor.

- 1. januar. Overgangsloven træder i kraft.
- 1. april. Frist for indstilling fra regionerne til ministeren om fortsat kommunal drift af overførte opgaver
- 1. maj. Frist for kommunens forelæggelse af aftaleudkast til delingsaftale.
- 1. juli. Frist for indgåelse af delingsaftale
- 1. oktober. Frist for Delingsrådets eventuelle beslutning
- 1. januar 2027. Overførslen af aktiver, passiver, rettigheder, pligter og ansatte.

Den nærmere proces opgaveflytningen, herunder særligt inddragelse af medarbejderne behandles i en sideløbende sag. Den sag behandles i MED-Sundhed og Ældre, Sundheds- og Ældreudvalget, Økonomi- og Planudvalget og Byrådet. Der vil desuden blive orienteret om tids- og procesplanen i Hoved-MED.

### **Budgetmæssige konsekvenser**

Ingen.

### **Bilag**

Forretningsudvalget i Region Midtjylland. Bilag til sag 3. 16. september 2025.

Forretningsudvalget i Region Midtjylland. Sag 3. 16. september 2025.

# Punkt 17: Sundhedsreform: Tids- og procesplanen for opgaveoverdragelse (E)

85.02.00-A00-53-24

## Beslutning

Anbefales.

## Behandlingsforløb

Sundheds- og Ældreudvalget 24. september 2025

Økonomi- og Planudvalget 30. september 2025

Byrådet 6. oktober 2025

## Tidligere udvalgsbeslutninger

### Beslutning fra Sundheds- og Ældreudvalget, den 24. september 2025, punkt 4:

Anbefales.

## Indstilling

Direktøren for voksenområdet indstiller, at

- udkastet til tids- og procesplanen for opgaveoverdragelse drøftes og godkendes.

## Sagsfremstilling

Med sundhedsreformen flyttes myndigheds- og finansieringsansvaret for en række opgaver fra kommunerne til regionerne pr. 1. januar 2027. Der er tale om fire overordnede opgaveområder:

- Akutsygeplejen
- Sundheds- og omsorgspladser
- Dele af genoptræning
- Patientrettet forebyggelse

Opgaveflytningen vil ske med afsæt i det oplæg til målgruppe- og opgaveafgrænsning, som Sundhedsstyrelsen offentliggjorde den 5. marts 2025. Indenrigs- og sundhedsministeren vil udarbejde lovforslag herom til fremsættelse i oktober 2025.

Sammen med opgaverne overdrager kommunerne de medarbejdere, der udelukkende eller helt overvejende er beskæftiget med opgaverne. Processen og vilkårene for overdragelsen er reguleret i Lov om overgangen til en ny sundhedsstruktur, som Folketinget vedtog 20. juni 2025. Heraf fremgår det bl.a., at Virksomhedsoverdragelsesloven er gældende for alle berørte overenskomstansatte samt at tjenestemandsansatte har krav på en passende stilling, hvis de overdrages til regionen.

Det er de afgivende kommuners opgave at stå for orientering og medinddragelse samt udvælgelse af medarbejdere, der skal overføres. Administrationen har udarbejdet et udkast til en tids- og procesplan for virksomhedsoverdragelsen. Tidsprocesplanen forelægges her til drøftelse og godkendelse.

I forhold til tidsplanen skal det bemærkes, at kommunen fra december 2025 til januar 2026 skal identificere og informere de medarbejdere, der kan være omfattet af opgaveoverdragelse til regionen, selvom kommunen først den 1. april ved, om man skal drive nogle af opgaverne videre for regionen. Det betyder, at nogle af de medarbejdere, som får at vide, at de kan være omfattet af overdragelsen til regionen, alligevel kan ende med at forblive ansat i kommunen. Ikast-Brande

Kommune kan håbe, at regionen melder ud tidligere end 1. april, hvis de ønsker at kommunen skal drive opgaver videre for regionen, men kommunen har ikke krav på at få besked tidligere.

Denne sag behandles i MED-Sundhed og Ældre, Sundheds- og Ældreudvalget, Økonomi- og Planudvalget og Byrådet. Der vil desuden blive orienteret om tids- og procesplanen i Hoved-MED.

### **Beslutning fra MED-Sundhed og Ældre 18. september 2025:**

Tids- og procesplanen blev drøftet og godkendt.

### **Budgetmæssige konsekvenser**

Ingen.

### **Bilag**

Sundhedsreform. Udkast til tids- og procesplan for opgaveflytning 17.09.2025

## Punkt 18: Dørlåse på plejecentrene (E)

27.42.00-P20-1-25

### Beslutning

Anbefales.

### Behandlingsforløb

Sundheds- og Ældreudvalget 24. september 2025

Økonomi- og planudvalget 30. september 2025

Byrådet 6. oktober 2025

### Tidligere udvalgsbeslutninger

#### Beslutning fra Sundheds- og Ældreudvalget, den 24. september 2025, punkt 2:

Siden sagen er blevet publiceret, er administrationen blevet oplyst om, at der forventes at komme nye teknologiske muligheder inden for de kommende 6 måneder. Det anbefales, at der udarbejdes en ny sag på dette tidspunkt, der beskriver mulighederne.

### Indstilling

Direktøren for Voksenområdet indstiller, at

- projektet med dørlåse og demensring på plejecentrene ikke realiseres, da der ikke er økonomi til projektet inden for den afsatte ramme, hvorfor midler tilgår kommunkassen.

### Sagsfremstilling

#### Baggrund

I budgetforliget for 2025-2029 blev der afsat 2.467.000 kr. millioner til dørlåse på plejecentrene Engparken, Kærmindeparken, Solbakken og Rolighedsparken. Herudover var det en forudsætning, at beboerne på de kommunalt ejede plejecentre skulle finansiere ca. 2.8 mio. kr. til dørlåsene på selve lejlighederne via opsparede midler i den kommunale dispositionsfond, og at dørlåsene på plejecentre ejet af boligselskaber skulle finansieres af huslejestigninger.

I det vedtagne anlægsforslag blev der forudsat følgende:

Udgiftspost	Beløb
Kommunal udgift til etablering af dørlåse (servicearealer)	2.467.000 kr.
Udgifter til dørlåse på lejlighedsdøre på kommunalt ejede plejeboliger og Kærmindeparken - Finansieret af den kommunale dispositionsfond	2.763.000 kr.
<b>I alt</b>	<b>5.230.0000</b>
Herudover kommer udgifter til etablering af dørlåse til lejligheder ejet af de private boligforeninger	Månedlige udgifter ca. 135 kr. pr. lejlighed

Baggrunden for ønsket om elektroniske dørlåse på plejecentrene er bl.a., at fire ud af fem kommuner, ifølge en rundspørge TV2 har lavet til alle landets kommuner, har oplevet voldsepisoder mellem beboere på deres plejehjem. Det skyldes ofte,

at beboere går ind i en forkert bolig, hvor det så resulterer i en konflikt mellem den, der bor i boligen og den beboer, der kommer ind i boligen uden at være inviteret. Der er ikke lavet en opgørelse af, hvor ofte dette sker i Ikast-Brande Kommune, men personalet oplever jævnligt konflikter ift. dette, som resulterer i f.eks. skænderier og udadreagerende adfærd. Der har i indeværende år været én episode på et af kommunens plejecentre, hvor en borger gik ind på en på anden beboers stue, hvilket resulterede i en voldsepisode mellem 2 beboere, og at en medarbejder fik en arbejdsskade. Stedet fik ekstra besøg fra arbejdstilsynet, som bad om en handleplan og ekstra opfølgning.

Formålet med at etablere automatiske dørlåse er, at:

- understøtte rammerne for et hjemligt miljø, hvor borgere på plejecentrene får mere privatliv i egen bolig med respekt for den enkeltes selvbestemmelse.
- øge sikkerheden for den enkelte beboer ift., at undgå de konflikter, der kan opstå, når en beboer ikke kan finde hjem og går ind i en forkert bolig.
- alle kommunale plejecentre tilbyder den samme mulighed for tryghed og privatliv i egen bolig. Der er allerede etableret automatiske dørlåse på Østervang og Bøgildlund
- understøtte arbejdsmiljøet ved at anvende teknologiske løsninger, som kan medvirke til et reduceret konflikt niveau. Samtidig skal personalet ikke bruge tid på at tjekke døre og om beboere er gået ind i en forkert bolig. Begge hensyn skal ses i sammenhæng med at personalets fremmøde er reduceret med op mod 9 % på de enkelte plejecentre med henblik på budgetoverholdelse.

## Udfordringer

Under punktet Åbne meddelelser på udvalgsrådet den 27. august blev udvalget orienteret om, at der har vist sig flere udfordringer ift. at etablere elektroniske dørlåse og demensring, herunder:

1. En væsentlig del af projektet var baseret på, at udgiften til de elektroniske dørlåse på lejlighederne kunne finansieres af beboerne primært gennem opsparede midler i den kommunale dispositionsfond ved kommunale plejeboliger eller i de enkelte boligforeningsafdelinger – alternativt ved en huslejestigning. Boligforeningerne har imidlertid tilkendegivet, at de ikke anser det som en mulighed at finansiere dørlåsene på lejlighederne via opsparede midler til vedligehold eller ved huslejestigninger. På den baggrund har der været rettet henvendelse til Social- og Boligstyrelsen om muligheden for at lade beboerne betale for etablering af dørlåsene i lejlighederne. Social- og boligstyrelsen svarede følgende: ”Styrelsen forstår kommunens henvendelse sådan, at låsene ikke ønskes udskiftet som led i vedligeholdelsen af boligerne, men at der er tale om et ønske om at forbedre boligerne. Styrelsen går endvidere ud fra, at der ikke er tale om, at beboerne i et eller flere plejecentre har besluttet, at låsene skal udskiftes, men at kommunen generelt ønsker at forbedre vilkårene for beboerne i alle kommunens plejecentre. På grundlag heraf er det styrelsens opfattelse, at udgiften til at installere dørlåse ikke kan pålægges beboerne.” I forhold til det oprindelige budget mangler der således finansiering af elektroniske dørlåse på lejlighederne på plejecentrene.
2. Administrationen har parallelt med afklaringen af spørgsmålet om finansiering af dørlåsene på lejlighederne haft en gennemgang af de enkelte plejecentre sammen med nuværende leverandører af kaldesystemer og elektroniske dørlåse. Formålet var en nærmere afklaring af konkrete løsninger på de enkelte steder. Gennemgangen viser, at projektet vil blive væsentligt dyrere end først antaget. Årsagen til dette findes i, at plejecentrene er ældre bygninger. Det betyder blandt andet, at der er tale om ældre branddøre i boligerne, som man ikke må bore i. Derfor skal der anvendes en anden type elektronisk dørlås. Det er i den forbindelse undersøgt om det bedre kunne betale sig at udskifte dørene, det kan det kan det ikke. Desuden er det vurderet, at el-kablingen er betydeligt mere vanskelig end først antaget. Der skal bl.a. bores i beton og trækkes kabler i kældre og henover loftsrum. Dette var der ikke taget højde for i det oprindelige forslag, som baserede sig på priser fra etablering af elektroniske dørlåse på Bøgildlund. Herudover er der i det oprindelige forslag ikke afsat honorar til kommunale ejendomme på 7 % samt de vanlige uforudsete udgifter på 5 %.

Det betyder, at det samlede budget til etablering af elektroniske dørlåse og demensring på Solbakken, Engparken og Rolighedsparken og Kærmindeparken i stedet vil være ca. 11.250.000 kr. jf. vedlagte estimerede prisoversalg. Der er imidlertid kun afsat 2.467.000 kr. til projektet. Projektet er derfor sat i bero med henblik på, at der skal ske en fornyet politisk behandling i forhold til, hvad der videre skal ske ift. elektroniske dørlåse og demensring på de fire plejecentre. Træffes der beslutning om, at der skal etableres elektronisk dørlåse på alle fire plejecentre ville der skulle udarbejdes mere præcise beregninger, udarbejdes et nyt projekt og tidsplan samt etableres et udbud på det samlede projekt.

Sundheds- og Ældreudvalgsrådet blev på mødet den 27. august 2025 på meddelelsespunkt orienteret om status på dørlåse og demensring. På den baggrund ønskede Sundheds- og Ældreudvalget en sagsfremstilling på udvalgsrådet den 24. september, som beskriver flere mulige løsninger. I det nedenstående er 3 løsningsmodeller opridset. Administrationen anbefaler model 1, hvor projektet ikke realiseres. Dette skyldes, at projektet ikke kan realiseres inden for den afsatte

økonomiske ramme.

### 3 løsningsmodeller

Administrationen har følgende bud på løsningsmodeller. Der ville også kunne være andre løsninger.

Der er vedlagt et bilag med et prisoverslag, hvor udgifterne til at etablere elektroniske dørlåse og demensring både samlet og på henholdsvis Engparken, Kærmindeparken, Solbakken og Rolighedsparken fremgår mere detaljeret.

Nr.	Løsningmodel	Økonomi
1	Midlerne lægges tilbage i kassen - Ingen af de 4 plejecentre får etableret elektroniske dørlåse og demensring	2.467.000 kr. lægges tilbage i kassen
2	De afsatte midler fra budgetforliget 2025 anvendes til, at et af plejecentrene får etableret elektroniske dørlåse og demensring	<p>Der er afsat 2.467.000 kr. i budgetforliget for 2025</p> <p>Vælges denne model anbefaler administrationen, at midlerne anvendes på Solbakken, da udgifterne her vurderes til at kunne holdes indenfor det beløb, der er afsat.</p> <p>I det overslag, som fremgår af bilaget vil det koste ca. 1.773.000 kr. at etablere dørlåse på Solbakken herudover skal lægges 5% til uforudsete udgifter samt 7% til honorar til kommunale ejendomme, hvilket så bliver en udgift på samlet <b>1.985.760 kr.</b></p> <p>Besluttet det at gennemføre projektet skal der gennemføres et udbud.</p> <p>Administrationen ville som udgangspunkt have prioritet enten Engparken eller Rolighedsparken som første prioritet, da det er på disse 2 plejecentre de bygningsmæssige udfordringer er størst og dermed behov for elektroniske dørlåse og demensring. Men udgifterne til etablering på de to enheder ville have kostet mere end det afsatte beløb, når de 5% til uforudsete udgifter samt 7% til honorar til kommunale ejendomme indregnes, derfor anbefales Solbakken.</p>
3	Tillægsbevilling - Således alle 4 plejecentre (Solbakken, Rolighedsparken, Engparken og Kærmindeparken) kan få etableret elektroniske dørlåse og demensring	<p>Prisoverslaget angiver, at det vil koste ca. 11.250.000 kr. at etablere elektroniske dørlåse og demensring på de 4 plejecentre incl. honorar til kommunale ejendomme på 7 % samt de vanlige uforudsete udgifter på 5 %.</p> <p>Prisestimatet for de enkelte plejecentre eksklusiv honorar til kommunale ejendomme på 7 % samt de vanlige uforudsete udgifter på 5 % er:</p> <p>Solbakken 1.773.000 kr.</p> <p>Rolighedsparken 2.624.000 kr.</p>

	Engparken 2.447.000 kr.
--	-------------------------

	Kærmindeparken 3.100.000 kr.
--	------------------------------

	Det betyder, at der skal ansøges om en tillægsbevilling på 8.783.000 kr., da der allerede er afsat 2.467.000 kr. i budgetforligt for 2025.
--	--------------------------------------------------------------------------------------------------------------------------------------------

	Inden projektet igangsættes vil der skulle gennemføres udbud.
--	---------------------------------------------------------------

## **Budgetmæssige konsekvenser**

Det afsatte anlægsbudgettet tilgår kassen.

## **Bilag**

Prisoverslag ADK og Demenssikring - Plejecentre

# Punkt 19: Status på afslutning af lejemålet vedr. BHI-parken (ældreboliger) (E)

29.00.00-P20-11-22

## Beslutning

Taget til efterretning.

## Behandlingsforløb

Sundheds- og Ældreudvalget 24. september 2025

Økonomi- og Planudvalget 30. september 2025

Byrådet 6. oktober 2025

## Tidligere udvalgsbeslutninger

### Byrådet 3. februar 2025, pkt. 19:

- kommunen betaler indskud og dækker flytteudgifter i forbindelse med genhusning for borgere fra BHI-parken, som ønsker at blive genhuset i en anden bolig
- udgifterne finansieres af budgettet til tomgangsleje
- orienteringen om status på forhandlinger med Barfoed Group om aflevering af BHI-parken tages til efterretning.

### Byrådet 20. november 2023, pkt. 23:

- lejeaftalen vedr. Nørregade 39-43 (BHI-parken) søges ikke forlænget. Lejeaftalen udløber 1. oktober 2025
- visiteringen til BHI-parken indstilles
- lejerne tilbydes 3 måneder før lejeaftalens udløb genhusning i anden ældrebolig
- det gøres i forbindelse med ovenstående tilbud klart, at såfremt borgerne måtte ønske at blive boende, har kommunen ikke længere forpligtelser i forhold til deres bolig.

### Beslutning fra Sundheds- og Ældreudvalget, den 24. september 2025, punkt 6:

Taget til efterretning.

## Indstilling

Direktøren for Voksenområdet indstiller, at

- orienteringen om status på afslutning af lejemålet vedr. BHI-parken tages til efterretning.

## Sagsfremstilling

Byrådet besluttede 20. november 2023 at afstå fra at forlænge lejeaftalen vedr. Nørregade 39-43 (BHI-parken), der udløber 1. oktober 2025. Byrådet vedtog samtidigt at indstille visiteringen til BHI-parken. Årsagen var vedvarende problemer med at leje boligerne ud. Udgifterne til tomgangsleje i BHI-parken udgjorde i 2023 743.000 kr.

3. februar 2025 besluttede Byrådet, at kommunen betaler indskud og dækker flytteudgifter for de borgere fra BHI-parken, som ønsker at flytte til en anden bolig. I samme sag blev der orienteret om status på kontakten til Barfoed Group om aflevering af BHI-parken. På det tidspunkt boede der 11 borgere i BHI-parken.

Sundheds- og Ældreafdelingen har besøgt alle borgerne og tilbudt hjælp til flytning. Tre af borgerne har takket ja til tilbuddet og er nu flyttet i en anden ældrebolig. Én borger er blevet visiteret til en plejebolig og forventes at flytte i plejebolig inden 1. oktober 2025.

Der bor således fortsat syv borgere i BHI-parken. De syv borgere har indtil nu ikke ønsket at flytte. Det fremgår af lejekontrakten mellem kommunen og Barfoed Group (tidl. KP-ældrebyg), at de borgere, som Ikast-Brande Kommune har anvist til en ældrebolig i BHI-parken, ved kontraktens udløb 1. oktober 2025 har ret til at indgå selvstændige lejekontrakter på de vilkår, der til den tid er gældende for det private boligmarked.

Barfoed Group har fortsat ikke oplyst, hverken kommunen eller borgerne om, de nøjagtige vilkår, der vil være gældende for de borgere, som bliver boende efter 1. oktober. Barfoed Group har oplyst, at de nu kontakter lejerne vedr. de fremtidige lejevilkår.

Administrationen har endnu engang besøgt borgerne med henblik på at drøfte mulighederne for at flytte i anden bolig. Det er endnu uafklaret om, der er flere borgere, der flytter inden 1. oktober 2025.

### **Budgetmæssige konsekvenser**

Ingen.

## **Punkt 20: Varsling af besparelser i Arbejdsmarkedsafdelingen (E)**

15.00.00-G01-47-25

### **Beslutning**

Anbefales.

### **Behandlingsforløb**

Arbejdsmarkeds-, Psykiatri- og Handicapudvalget 24. september 2025

Økonomi- og Planudvalget 30. september 2025

Byrådet 6. oktober 2025

### **Tidligere udvalgsbeslutninger**

#### **Beslutning fra Arbejdsmarkeds-, Psykiatri- og Handicapudvalget, den 24. september 2025, punkt 2:**

Anbefales.

Kirsten York Helms deltog ikke i sagens behandling pga. afbud.

### **Indstilling**

Direktøren for Voksenområdet indstiller, at

- rammen for udmøntning af besparelserne på arbejdsmarkedsområdet godkendes.

### **Sagsfremstilling**

I april 2025 indgik et bredt politisk flertal på Christiansborg en aftale om en forenkling af beskæftigelsessystemet. Formålet med den nye reform er at bidrage til et velfungerende arbejdsmarked, ved at:

- Bistå ledige med at finde job
- Bistå borgere med behov for at opnå og fastholde tilknytning til arbejdsmarkedet
- Bistå de lokale virksomheder med rekruttering af arbejdskraft, matching mellem ledige og virksomheder
- Fastholde arbejdskraft

Den nye reform betyder blandt andet:

- At jobcentrene afskaffes. Det betyder i praksis, at kommunerne selv må bestemme, hvordan beskæftigelsesindsatsen skal organiseres
- Færre samtaler og færre regler
- Mere ansvar til a-kasser
- Fra 13 til 5 målgrupper
- Mindre detailstyring
- Markant løft til unge uden uddannelse eller job via Ungeløftet. Denne ordning bliver permanent fra 2029, og hvor alle kommuner bliver tildelt midler til denne særlige indsats.

Forenklingen medfører også større besparelser. På landsplan medfører forenklingen en besparelse på 2,7 mia. kr. frem mod 2030. I Ikast-Brande Kommune er besparelsen frem mod 2030 cirka 18 mio. kr. Dog forventer Ikast-Brande Kommune som en del af aftalen, at modtage ca. 2,5 mio. kr. permanent til Ungeløftet fra 2029. Derfor bliver den reelle besparelse frem mod 2030 cirka 15,5 mio. kr.

Besparelserne skal findes på to områder:

1. På jobcenterdriften: det vil sige, besparelser ved indhentning af færre lægeerklæringer, færre rehabiliteringsmøder, færre borgersamtaler, færre opgaver til klinisk funktion og mindre administration

2. Jobcentrets tilbud/indsatser: jobcentret gør brug af mange tilbud for at hjælpe sygemeldte og ledige tilbage til arbejdsmarkedet. Der har været en gennemgang af alle tilbud, så besparelsen kan realiseres på de tilbud hvor der begrænsede eller ingen jobeffekter. Derudover er der også interne tilbud i Jobcentret herunder Jobkonsulenter, mentorer mv. som der følges op på i relation til at realisere den samlede besparelse.

For Ikast-Brande Kommune udgør besparelsen på de to områder frem mod 2030:

- Cirka 8,1 mio. kr. på tilbudsdel/indsatser
- Cirka 7,4 mio. kr. på jobcentredriften

Besparelserne i Arbejdsmarkedsafdelingen vil fordele sig på følgende måde:

År	Samlet besparelser (cirka tal)	Tilbuds/indsatsdelen (konto 5)**	Jobcenterdrift (konto 6)
2026	6 mio. kr.	3,5 mio. kr.	2,5 mio. kr.
2027	7,5 mio. kr.	4 mio. kr.	3,5 mio. kr.
2028	2,0 mio. kr.	0,6 mio. kr.	1,4 mio. kr.
2029	Besparelser på 2,5 mio. kr. Forventet indtægt fra Ungeløftet på tilsvarende 2,5 mio. kr. og dermed ingen besparelser.		
Sum af samlede besparelser i 2030	15,5 mio. kr.	8,1 mio. kr.	7,4 mio. kr.

\*\* Tilbud/indsats kan også betyde, at der skal afskediges medarbejdere, da nogle medarbejders funktion er et tilbud

Det forventes, at cirka 12-13 medarbejder, skal afskediges i jobcentret fordelt blandt arbejdsfunktioner. Arbejdsmarkedsafdelingen kører en tæt dialog med de forskellige TR' er ift. kriterier for udmøntning af besparelserne.

Sagen behandles i:

MED-Administration 19. september 2025  
Hoved-MED 25. september 2025.

### **Budgetmæssige konsekvenser**

Ingen.

# Punkt 21: Resultater - Analyse af årsager til stigende brug af efterspørgselspuljen (E)

85.02.00-A00-2-25

## Beslutning

Taget til efterretning.

## Behandlingsforløb

Arbejdsmarkeds-, Psykiatri- og Handicapudvalget 24. september 2025

Børne-, Kultur- og Fritidsudvalg 24. september 2025

Økonomi- og Planudvalget 30. september 2025

Byrådet 6. oktober 2025

## Tidligere udvalgsbeslutninger

### Beslutning fra Arbejdsmarkeds-, Psykiatri- og Handicapudvalget, den 24. september 2025, punkt 3:

Taget til efterretning.

Kirsten York Helms deltog ikke i sagens behandling pga. afbud.

### Beslutning fra Børne-, Kultur- og Fritidsudvalget, den 24. september 2025, punkt 1:

Udvalget drøftede analysen og dens resultater.

Anbefales.

## Indstilling

Direktøren for Voksenområdet indstiller, at

- orientering om analysens resultater tages til efterretning

## Sagsfremstilling

Ikast-Brande Kommune har gennem en årrække oplevet en stigning i brug af efterspørgselspuljen på voksenalderområdet. Efterspørgselspuljen sikrer, at unge mellem 18 og 23 år får den nødvendige støtte ved overgangen fra børne- til voksenområdet. Puljen fastsættes årligt og frigives først som vedvarende midler, når der opstår et konkret behov hos en ung, der tilgår voksenområdet. Denne stigning ses også på landsplan, og forventes at fortsætte. Det er derfor vigtigt, at få belyst, hvilke handlemuligheder Ikast-Brande Kommune har, for at sikre, at der fortsat gives den korrekte støtte og hjælp og dette gøres omkostningseffektivt. Byrådet besluttede derfor i forbindelse med vedtagelse af budget 2025-2029, at afsætte 250.000 kr. til en analyse. Formålet var at belyse årsagerne til stigningen i udgifterne og pege på mulige løsninger.

Der er i 2025 gennemført en mindre og afgrænset analyse. Det medfører at der er en række områder i tilknytning til de stigende udgifter på området, der ikke er belyst. Det betyder at der kan være andre og flere forklaringer (og handleveje) end dem, der præsenteres med analysen.

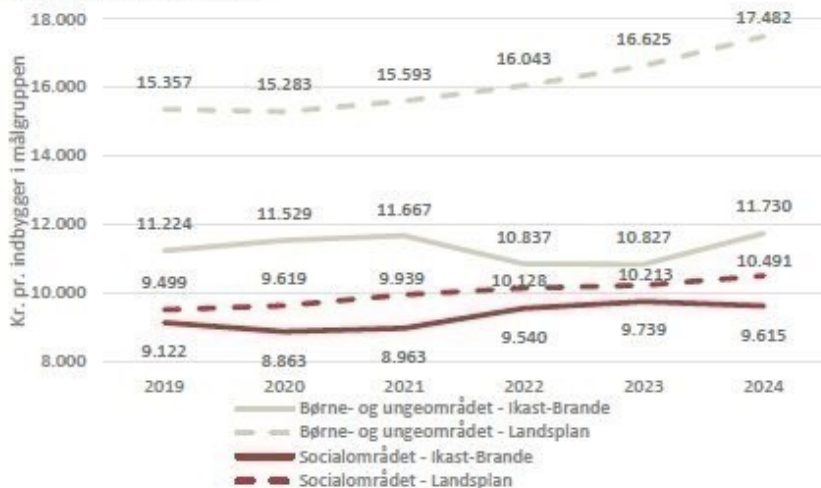
Med denne sag gives en kort opsummering af analysens resultater. På fagudvalgsmøderne fremlægges resultaterne mundtligt af Carelink og Index100, ligesom udvalgene vil blive præsenteret for en planlagt proces for det videre arbejde

med analysens anbefalinger. Herefter behandles punktet på Økonomi- og Planudvalget 30. september 2025 samt på Byrådets møde 6. oktober 2025. Carelink og Index100 deltager på Byrådets åbne time, hvor der vil blive givet en gennemgang af analysens resultater, samt være mulighed for at stille spørgsmål.

## Resultater fra analysen

Analysen viser, at både Børn- og Ungeområdet samt Socialafdelingen i Ikast-Brande Kommune samlet set har en solid udgiftsstyring. Udgiftsstigningerne er lavere end på landsplan, og udgifterne ligger generelt et godt stykke under landsgennemsnittet.

Figur 1. Udviklingen i udgifterne på Socialområdet, samt Børne- og Ungeområdet (opgjort som udgifter pr. indbygger i målgruppen - Faste priser)



Note: Udgifterne er opgjort pr. 0-17-årig på Børne- og ungeområdet hhv. pr. 18-66-årig på Socialområdet. Udgifterne er opgjort ekskl. refusion for særligt dyre enkeltsager (SDE). Medregnes refusion for SDE vil der være tale om et svagt udgiftsfald på de to områder i Ikast-Brande.

I nedenstående er analysens hovedspørgsmål fra kommissoriet koblet direkte til rapportens anbefalinger for at tydeliggøre, hvilke indsatser analysen peger på i forhold til de konkrete problemstillinger.

Kommissoriets analysespørgsmål;

- Hvilke indsatser anvendes midlerne til, og anvendes de hensigtsmæssigt på voksenområdet og børne- og ungeområdet?
  - Dette adresseres i anbefaling 4, 5 og 6.
- Kan der identificeres årsager til udgiftsstigninger? Er målgruppens kompleksitet stigende?
  - Sidstnævnte er Ikke entydigt afdækket, men alle anbefalinger rummer nogle muligheder for at arbejde med nedbringelse af udgifterne.
- Skyldes den eventuelt stigende kompleksitet, at der har manglet specialiserede eller almene indsatser tidligere i de unges liv?
  - Dette adresseres i anbefaling 2 og 3
- Opleves et stigende pres fra borgere og pårørende, og er der noget i den måde, som dialogen med borgere og pårørende foregår på, som skaber dette eventuelt øgede pres?
  - Dette adresseres i anbefaling 7

I nedenstående fremgår rapportens 7 hovedanbefalinger til handlinger. Der gøres opmærksom på, at der sideløbende med gennemførelsen af analysen er iværksat flere tiltag internt i kommunen, og at effekten af disse tiltag endnu ikke er fuldt realiseret.

Det har endvidere været drøftet, om der kan være andre forklaringer på de stigende udgifter, f.eks. om serviceniveauet på voksenområdet er for højt, købsmønstret i forhold til interne/eksterne tilbud, opfølgingspraksis på voksenområdet m.v. Disse områder er ikke blevet analyseret, bl.a. fordi dele af disse områder er blevet ændret samtidig med, at analysen har pågået.

## Opsummering af 7 hovedanbefalinger:

### **1. Udvikling af strategi og fælles faglig ramme på tværs af ungeområdet (Fælles)**

Der anbefales et fælles afsæt, der er retningsgivende på tværs af udvalg og direktorområder. Det bør være tydeligt i hele organisationen, hvilke fælles mål der er på ungeområdet (på tværs af Børne- og ungeområdet, Voksensocial og Beskæftigelse), samt hvilke opgaver og ansvar det indebærer i praksis.

### **2. Flere tilbud til og klarhed om indsatsen for de 15-17-årige (Børn og Ungeområdet samt Beskæftigelsesområdet).**

Analysen peger på udfordringer for unge i alderen 15-17 år, der står uden for skole, uddannelse og beskæftigelse. Samarbejdet om målgruppen fungerer overordnet godt, men det er vanskeligt at finde nye løsninger, når de kræver finansiering. Aktørfeltet er bredt, og hvis den unge ikke har en sag i Familierådgivningen, er det uklart, hvem der har ansvaret for at motivere og støtte. Tilbudsviften til de 15-17-årige kan med fordel udbygges.

### **3. Fokus på det langsigtede perspektiv i Familierådgivningen samt samarbejde med Undervisning (Børn og Ungeområdet)**

Det anbefales, at børne- og ungerådgiverne arbejder med et mere langsigtet perspektiv, der understøtter livsduelighed og selvstændighed efter det 18. år. Dette perspektiv hænger sammen med afdelingens fokus på relationel velfærd og et styrket borgerperspektiv. Der bør desuden ses nærmere på snitfladen mellem skole og Familierådgivningen for at kunne støtte unge tidligere, især de elever, der har udfordringer både fagligt, socialt og personligt. En målgruppe som er i vækst.

### **4. Styrk den recovery-orienterede rehabiliterende tilgang på voksenområdet (Socialafdelingen)**

Organisationen bør have de nødvendige kompetencer til at arbejde systematisk med en recovery-orienteret rehabiliterende tilgang. VUM 2.0 bør gennemgås med fokus på, hvordan borgernes ønsker og mål bedst understøttes i sagsarbejdet.

### **5. Ny organisering i myndighedsarbejdet i Socialafdelingen (Socialafdelingen)**

Analysen peger på, at en allerede igangsat proces om at organisere sagsbehandlernes arbejde i myndighedsarbejdet, er den rette vej at gå. Dette indebærer bl.a., at borgerne fremover skal have samme sagsbehandler gennem hele forløbet, så de oplever kontinuitet og så der samtidig sikres systematik i opfølgningen fra behov og bestilling til indsats, pris og progression.

### **6. Gør det nemt at komme ind og ud af kommunen og op og ned ad insatstrappen (Socialafdelingen)**

Styrk fleksibilitet i insatser og let adgang til hjælp. Analysen peger på, at den allerede planlagte omlægning af bostøtteindsatsen i Socialpsykiatrien vil være gavnlig for styringen af udgifterne på voksensocialområdet. Den planlagte ændring går ud på at skabe en hurtigere indgang til bostøtte med fokus på kortvarige og mindre indgribende insatser med afsæt i en recovery-orienteret tilgang. Analysen peger på, at der har manglet tilbud i den "lette" ende af insatstrappen, og at tilbudsviften på forebyggende tilbud derfor bør udvides.

### **7. Styrk kompetencer til borger- og pårørendesamarbejde (Fælles)**

Den gode dialog om borger- og pårørendesamarbejde bør fastholdes. Samtidig anbefales det at have vedvarende fokus på rådgivernes kompetencer og på nye veje til inddragelse af børn, unge, familier og borgere.

## **Administrationens bemærkninger**

Administrationen finder at der fra Carelinkgruppen er givet flere konkrete og brugbare anbefalinger til det videre arbejde i Ikast-Brande Kommune. Administrationen er samtidig bevidst om, at de syv præsenterede anbefalinger ikke kan stå alene som svar på udfordringerne i forhold til et stigende pres på det specialiserede voksensocialområde jf. bemærkningerne om analysens valgte genstandsfelt nævnt tidligere.

### **Den videre proces**

Analysens resultater præsenteres for Arbejdsmarkeds-, Psykiatri- og Handicapudvalget samt Børne-, Kultur- og Fritidsudvalget den 24. september 2025.

Herefter behandles sagen på Økonomi- og Planudvalget 30. september 2025 samt på Byrådets møde d.6 oktober 2025.

Carelink og Index100 fremlægger resultaterne på byrådets time den 6. oktober 2025 sammen med en præsentation af de tematikker, administrationen vurderer, at der kan udarbejdes en konkret handleplan for.

Den endelige handleplan vil blive forelagt udvalgene i 2026.

### **Historik**

I forbindelse med budget 2025-2029 besluttede Byrådet at afsætte 250.000 kr. fra Byrådets anlægspulje til en analyse af årsagerne til stigningen i brug af efterspørgselspuljen på socialområdet.

Siden 2019 år er puljen blev brugt fuldt ud på grund af stigninger i indsatserne for de yngste borgere på voksenområdet. Ligesom der i flere år er givet merbevillinger. I 2023 blev der givet en merbevilling på 1,3 mio. kr. Tendensen til stigende udgifter har kunnet ses i de fleste af landets øvrige kommuner gennem en del år, og nu er den også kommet til Ikast-Brande.

Oversigt over efterspørgselspuljens størrelse, frigivelse mm. (2014-2025)

Efterspørgselspulje (t.kr.)	2014	2015	2016	2017	2018	2019	2020*	2021*	2022**	2023	2024	2025
Efterspørgselspulje ved budgetlægning	6.034	1.173	6.471	9.501	5.618	2.947	1.077	2.155	3.762	8.832	8.215	7.436
Frigivet fra efterspørgselspuljen	6.034	1.173	2.857	7.264	4.662	2.947	1.077	2.155	3.762	8.832	8.215	?
Rest tilbageført til kassen	0	0	3.614	2.237	956	0	0	0	0	0	0	?
Merbevilling			-	-	-	679	907	2.655	1.450	1.254	4.654	?

\*I 2020 og 2021 var det i budgetlægningen og i udmøntningen kun tilladt at tage 50 % af behovet med jvf. De økonomiske principper. (dvs. udgifterne var højere end hvad tabellen viser, da området selv måtte finde de resterende midler.)

\*\*I 2022 var der stadig kun medtaget 50 % af efterspørgselspuljen ved budgetlægningen, men ved budgetforliget fik området tildelt yderligere 1.327.000 kr. Dvs. at den samlede pulje i 2022 reelt var på 3.762.000 kr.

Efterspørgselspuljen er en pulje, som sikrer, at unge mellem 18 og 23 år får den støtte, de har brug for, når de går fra børne- til voksenområdet. Hvert år vurderes udgiftsstørrelsen på kommende borgere til fastsættelse af efterspørgselspuljens størrelse. Den vurderes og justeres således hvert år i samarbejde mellem børneområdet og UU, så den følger både forventede og reelle udgifter frem til den unges 24-års fødselsdag. Midlerne frigives først, når en ung faktisk får behov for eksempelvis et botilbud eller tilsvarende.

Den 16. december 2024 godkendte Byrådet et kommissorium for analysen. Administrationen orienterede den 5. marts 2025 på mødet i Arbejdsmarkeds-, Psykiatri- og Handicapudvalget og på det efterfølgende dialogmøde i Byrådet om, at Carelinkgruppen og Index100 var valgt som leverandører af analysen. Kommissoriet for opgaven lagde op til en bred afdækning med både kvantitative og kvalitative data, og en undersøgelse af følgende undersøgelsesspørgsmål:

- Hvilke indsatser midlerne anvendes til, og anvendes de hensigtsmæssigt på voksenområdet og børne- og ungeområdet?
- Kan der identificeres årsager til udgiftsstigninger? Er målgruppens kompleksitet stigende?
- Skyldes den eventuelt stigende kompleksitet, at der har manglet specialiserede eller almene indsatser tidligere i de unges liv?
- Opleves et stigende pres fra borgere og pårørende, og er der noget i den måde, som dialogen med borgere og pårørende foregår på, som skaber dette eventuelt øgede pres?

På Byrådets møde d.28. april 2025 blev midlerne til analysen frigivet, så analysen kunne igangsættes. Det blev på dette tidspunkt forventet, at analysens konklusioner kunne præsenteres for Byrådet i juni 2025, dog med forbehold for den konkrete proces. Det har ikke været muligt at udarbejde en fyldestgørende analyse af tilstrækkelig kvalitet inden for den oprindelige tidsramme, hvorfor fristen blev forlænget til oktober 2025.

## Budgetmæssige konsekvenser

Ingen.

## Bilag

Bilag 2\_Pixi\_Årsager til stigning i brug af efterspørgselspuljen\_

Bilag 1 Kommissorium for analyse af årsagerne til stigningen i efterspørgselspuljen

Bilag 3 Afsluttende analyse Årsager til stigende brug af efterspørgselspuljen

## **Punkt 22: Tilsagn om projekt IPS og Flere unge skal med (E)**

15.00.00-G01-41-25

### **Beslutning**

Anbefales.

### **Behandlingsforløb**

Arbejdsmarkeds-, Psykiatri- og Handicapudvalget 24. september 2025

Økonomi- og Planudvalget 30. september 2025

Byrådet 6. oktober 2025

### **Tidligere udvalgsbeslutninger**

#### **Beslutning fra Arbejdsmarkeds-, Psykiatri- og Handicapudvalget, den 24. september 2025, punkt 4:**

Dot 1: Taget til efterretning

Dot 2-4: anbefales

Kirsten York Helms deltog ikke i sagens behandling pga. afbud.

### **Indstilling**

Direktøren for Voksenområdet indstiller, at

- orientering om projektmidler fra Styrelsen for Arbejdsmarked og Rekruttering (STAR) til en indsats til unge med psykiske lidelse og unge med udfordringer ud over ledighed tages til efterretning.
- der gives en tillægsbevilling til en merudgift på 4.263.000 kr.
- der gives en tillægsbevilling til en merindtægt på -4.263.000 kr.
- det godkendes, at egenfinansieringen på 10.550.000 kr. findes inden for jobcentrets nuværende budget.

### **Sagsfremstilling**

Arbejdsmarkedsafdelingen har fået tilkendt projektmidler fra Styrelsen for Arbejdsmarked og Rekruttering (STAR) til en indsats til unge med psykiske lidelse og unge med udfordringer ud over ledighed.

Målgruppen for projektet er alle unge fra 15-29 år, som ikke er i job eller uddannelse. Unge uden job, uddannelse og ydelse og unge med delvis beskæftigelse op til 18 timer om ugen kan indgå som en del af målgruppen. I Ikast-Brande Kommune forventes det, at cirka 245 unge vil være omfattet af projektet, som foregår i perioden 1. september 2025 til 31. december 2028.

Projektet vil arbejde ud fra de initiativer, som det nuværende IPS-projekt arbejder med. IPS står for Individuel Planlagt job med Støtte. IPS-metoden er en evidensbaseret beskæftigelsesindsats, hvor den regionale behandlingspsykiatri og kommune samarbejder for at hjælpe den unge med psykiske lidelse med at opnå og fastholde ordinært arbejde eller uddannelse. IPS er et individuelt, håndholdt og fleksibelt forløb, der bliver tilrettelagt ud fra den enkelte unges ønsker og præferencer.

Ungeløftet giver mulighed for at tage afsæt i samme tilgang og pejlemærker som IPS, men med lidt færre krav, da nogle unge oplever kravene til hurtig jobplacering stressende og ikke alle unge har en behandlingsaktør. Professionelt ønsker projektet også at afprøve en teambaseret indsats, så borgerne ikke kun har én kontaktperson, men 2-3 professionelle, der samarbejder tæt omkring borgeren og de konkrete behov der opstår. I alle forløb er samarbejde med virksomhederne og det gode match helt central for at opnå gode jobeffekter for borgerne.

### **Budgetmæssige konsekvenser**

Til projekt "IPS og Flere unge skal med" gives der i perioden 1. september 2025 til 31. december 2028:

- en udgiftsbevilling på 4.263.000 kr.
- en indtægtsbevilling på -4.263.000 kr.
- en egenfinansiering på 10.550.000 kr. som finansieres via jobcentrets budget.

## Punkt 23: Åbne meddelelser

00.22.02-G01-7-24

### Direktør

#### **Louise Berg - Regionsrådets redegørelse for aktivitetsbestemte tilskud i 2024:**

Ikast-Brande Kommune har modtaget Region Midtjyllands redegørelse for aktivitetsafhængige tilskud i 2024 samt revisionsberetningen af redegørelsen.

Regionen modtager tilskud fra kommunerne for den aktivitet, borgerne modtager på sundhedsområdet. Det betyder, at der er aktivitetsafhængige indtægter fra ydelser leveret i somatikken, psykiatrien og i primær sundhed. Den kommunale medfinansiering har siden 2020 været afregnet aconto,

Reelt var det kun den kommunale fuldfinansiering, som blev afregnet på baggrund af aktivitet i 2024.

Aktivitetsredegørelsen er blevet revideret af regionens revision, og der er ingen bemærkninger og anbefalinger.

Redegørelsen og revisionen blev godkendt på Regionsrådets møde den 25. juni 2025.

Aktivitetsredegørelse 2024, revisionsberetning nr. 60 vedr. aktivitetsredegørelsen for 2024 samt udskrift af regionsrådets behandling af sagen er vedlagt som bilag.

Nærværende meddelelse fremgår af dagsordenen til Sundheds- og Ældreudvalget, Økonomi- og Planudvalget samt Byrådet.

#### **Kenneth Jensen - Midlertidig håndtering af merarbejde for deltidsansatte:**

Baggrund:

EU-Domstolen har i 2023 og 2024 afsagt domme, herunder Dialysedommen af 29. juli 2024, som fastslår, at deltidsansatte ikke må forskelsbehandles ved udbetaling af overarbejdstillæg. Dommene viser, at det kan være i strid med EU-retten, når deltidsansatte honoreres anderledes end fuldtidsansatte for merarbejde ud over den individuelle arbejdstid – en praksis, som ellers er udbredt i de offentlige overenskomster.

Særligt i to tyske sager har EU-Domstolen vurderet, at deltidsansatte blev forskelsbehandlet, fordi de ikke fik samme betaling for ekstra timer som fuldtidsansatte. Det rejser spørgsmålet, om danske offentlige overenskomster tilsvarende kan være i strid med EU-reglerne.

Spørgsmålet skal nu afklares i en faglig voldgift, der indledes i efteråret 2025. Voldgiften skal bl.a. tage stilling til, om deltidsansatte har krav på efterbetaling for tidligere udført merarbejde. De faglige organisationer er i gang med at informere medlemmerne og indsamle registreringer af potentielle krav.

For at sikre en ensartet og administrativt håndterbar tilgang har KL – i dialog med Forhandlingsfællesskabet og Akademikerne – etableret en midlertidig model. Modellen gør det muligt for kommunerne at undgå at behandle enkeltsager om efterbetaling, indtil voldgiftens afgørelse foreligger (forventet januar 2026). Organisationerne kan i mellemtiden fremsende mæglingsmødebegøring med lister over berørte medarbejdere, hvilket foreløbigt afbryder forældelse jf. forældelseslovens § 21, stk. 5.

Direktionen har den 23.09.2025 besluttet at kommunen deltager i KL's model, således at:

1. Mæglingsmødebegøring med tilhørende lister modtages via KL.
2. Kommunen anerkender, at forhandlinger anses for sat i bero indtil voldgiftssagens afgørelse, dog senest 31. januar 2026.
3. Krav fra andre organisationer eller ansatte håndteres på sædvanlig vis.

Dette sikrer, at kommunen bevarer overblik og undgår omfattende sagsbehandling, indtil der foreligger en endelig afklaring.

### Bilag

Aktivitetsredegørelse 2024

Beretning nr. 60 vedr aktivitetsredegørelse 2024

Regionsrådet - 25 juni 2025, punkt 2 -Aktivitetsredegørelse 2024

## **Punkt 24: Lukket: Hyvildvej, Brande - Godkendelse af ekspropriation (D)**

05.26.00-P19-1-25

## **Punkt 25: Lukket: Fordeling af valgstyrrerformænd og valgtilforordnede til Byråds- og regionsrådsudvalg 2025 (D)**

84.07.00-G01-10-24

## **Punkt 26: Lukket: Lukkede meddelelser**

00.22.02-G01-7-24

## **Punkt 27: Lukket: Tillægsdagsorden - Endeligt salg af Midtjyllands Lufthavn**

00.00.00-A00-25-25