

# REFERAT Byrådet d. 30-01-2023

**Mødedato** Mandag d. 30. januar 2023 kl. 18:30

**Mødested** Ikast Rådhus - Byrådssalen

# Indholdsfortegnelse

Vision 2030 for Ikast-Brande Kommune (D).....	3
Status på byrådets minikommissorier pr. december 2022 (D).....	6
Borgerbudgettering til de 4 byer (D).....	8
Hyvildvej, Brande - Trafikanalyse (D).....	10
Masterplan for administrative bygninger (D).....	18
Demensstrategi 2023-2026 (D).....	22
Prioritering af ansøgninger - Store solcelleanlæg i det åbne land (D).....	26
Godkendelse af Rammeaftale 2023-2024 (D).....	42
Betjening af Byrådet (E).....	45
Skema A - Boligselskabet Fruehøjgaard - afdeling 90120 Toftvænget (E).....	47
Ikast - Udbud af 1.800 m <sup>2</sup> erhvervsjord til teknisk anlæg (E).....	51
Afrapportering fra Databeskyttelsesrådgiveren for år 2022 (E).....	53
Værdighedspolitik 2023-2026 (E).....	55
Konstituering (E).....	58
Godkendelse til offentliggørelse - Planstrategi 2023 (E).....	60
Endelig vedtagelse - Kommuneplantillæg nr. 10 og lokalplan nr. 427 - Antennemast ved Vester Iser	65
Forskrift om dyrehold i boligområder (E).....	69
DK2020 - Revideret forslag til vision og delmål (CO2-spor) (E).....	71
DK2020 - Indsatsområder og målsætninger for klimatilpasning (E).....	74
Familiehus 0-6 år (E).....	78
Ansøgning om etablering af vuggestue under Uhre Friskole og Børnehaven Uhrskoven (E).....	81
Åbne meddelelser.....	84
Lukket: Ejstrupholm - Ahornvej - Tilbagekøb af boliggrund (D).....	86
Lukket: Nørre Snede - Salg af areal til sammenlægning.....	87
Lukket: .....	88
Lukket: .....	89

# Punkt 1: Vision 2030 for Ikast-Brande Kommune (D)

00.01.00-P22-2-22

## Beslutning

Godkendt. Godkendelsen omfatter tillige den reviderede tegning med det tilføjede pejlemærke. Den reviderede tegning blev udleveret til byrådets medlemmer og tilknyttedes referatet.

Dina Raabjerg, Helle Mathiasen, Kirsten York Helm og Kasper Pauli Pedersen havde afbud og deltog ikke i sagens behandling.

## Behandlingsforløb

Økonomi- og Planudvalget 24. januar 2023

Byrådet 30. januar 2023

## Tidligere udvalgsbeslutninger

Beslutning fra Økonomi- og Planudvalget, 24. januar 2023, pkt. 1:

Anbefales.

Økonomi- og Planudvalget finder, at der skal tilføjes "Fælles om det gode og meningsfulde fritidsliv".

## Indstilling

Kommunaldirektøren indstiller, at

- Vision 2030 - tekst og illustration - godkendes.

## Sagsfremstilling

Byrådet har skabt Vision 2030 som afløser for den eksisterende Vision 2018-2025.

Arbejdet begyndte i forbindelse med opstarten af det nye byråd, hvor det blev aftalt at drøfte byrådets vision på et seminar 26.-27. oktober 2022.

12. september 2022 besluttede byrådet, at de tidligere visionspapirer skulle være fundamentet for det kommende visionsseminar. Til grund for den beslutning lå vurderingen, at Vision 2018-25 i stort omfang fortsat er fyldestgørende og kan rumme de udfordringer, kommunen står overfor de kommende år. Dog med behov for, at Byrådet i fællesskab på visionsseminaret skulle gennemgå de nuværende pejlemærker og indsatsområder og bygge videre på disse. Samt eventuelt tilføje enkelte nye indsatsområder - eller fjerne indsatsområder, der er gennemført den forløbne periode.

På visionsseminaret skulle også drøftes, om der eventuelt var behov for at tilføje nye pejlemærker.

Efter drøftelser ved visionsseminaret blev det politisk besluttet at gå i en anden retning med den nye vision. Inspirationen kom fra Ikast-Brande Kommunes Børne- og Ungepolitik, som består af korte tekst-pejlemærker placeret i én samlet illustration.

Ved Byrådets dialogmøde 7. december blev forslag til nye sætninger drøftet, formuleringer blev tilrettet og slutteligt udvalgt gennem afstemning.

I Vision 2030 indgår som noget nyt en tekst om en grøn og bæredygtig hverdag, ligesom der også er tilføjet et slogan og en beskrivelse af byrådets tilgang til at udvikle kommunen.

Vision 2030 består af:

Slogan:

- Ikast-Brande - Danmarks grønne erhvervskommune

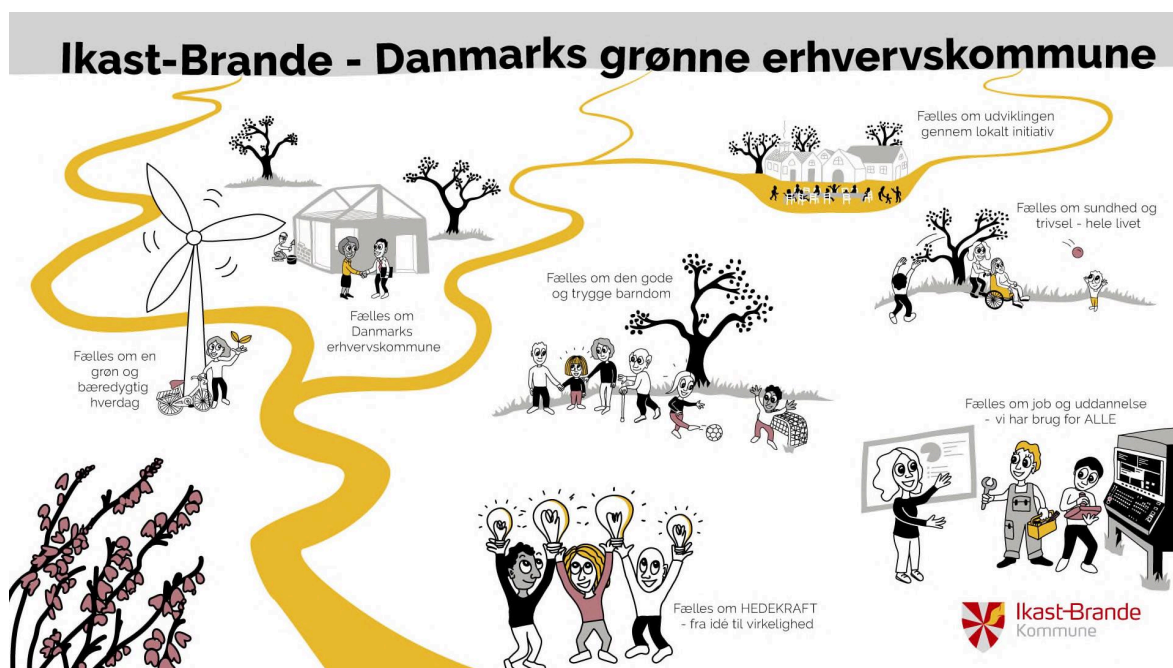
Tilgang:

- Fælles om HEDEKRAFT - fra idé til virkelighed

Pejlemærker:

- Fælles om Danmarks erhvervskommune
- Fælles om job og uddannelse - vi har brug for ALLE
- Fælles om den gode og trygge barndom
- Fælles om sundhed og trivsel hele livet
- Fælles om udviklingen - gennem lokalt initiativ
- Fælles om en grøn og bæredygtig hverdag

Slogan, tilgang og pejlemærker er visuelt bundet sammen i én tegning. (Se også bilag for større format)



Et fundament, der skal ses som grundforudsætning for kommunens arbejde, er beskrevet i en anden tegning (se bilag for større format) indeholdende to sætninger.

Fundament:

- Fælles om at finde løsninger - båret af medarbejdernes faglige stolthed og engagement
- Fælles om bæredygtig og ansvarlig økonomi

## Ikast-Brande - Danmarks grønne erhvervskommune



### Budgetmæssige konsekvenser

Ingen.

### Bilag

Vision 2030 illustration.jpg

Økonomi-og-medarbejdere-ver-2

Revideret Vision 2030 illustration

## **Punkt 2: Status på byrådets minikommissorier pr. december 2022 (D)**

00.01.00-P22-3-22

### **Beslutning**

Taget til efterretning.

Dina Raabjerg, Helle Mathiasen, Kirsten York Helms og Kasper Pauli Pedersen havde afbud og deltog ikke i sagens behandling.

### **Behandlingsforløb**

Økonomi- og Planudvalget 24. januar 2023

Byrådet 30. januar 2023

### **Tidligere udvalgsbeslutninger**

Beslutning fra Økonomi- og Planudvalget, 24. januar 2023, pkt. 2:

Taget til efterretning.

### **Indstilling**

Kommunaldirektøren indstiller, at

- status på byrådets minikommissorier tages til efterretning.

### **Sagsfremstilling**

I februar 2022 udarbejdede og prioriterede gruppeformændene samt borgmesteren i fællesskab en oversigt over de politisk vigtigste emner, som byrådet skal beskæftige sig med den kommende periode. Disse 22 emner blev herefter bearbejdet og beskrevet nærmere af direktionen i form af "minikommissorier" - en slags en arbejds- og prioriteringsplan for byråd og fagudvalg. Direktionen har nu gjort status på opgaverne ved hjælp af tre farver:

Grøn: Processen, som anført, er igangsat og de fleste skridt er taget, men ikke nødvendigvis fuldført.

Gul: Aftaler er på vej til at blive sat i gang.

Rød: Opgaven er ikke igangsat eller fravalgt af byrådet.

Der er følgende status på de 22 emner (se uddybning i vedlagte bilag):

1. Økonomisk og demografisk udfordring - GRØN
2. Masterplan for bygningsmassen - GUL
3. Midtbyudvikling Ikast og Brande - GUL
4. Museum Midtjylland + hærvejscenter - GUL (hhv. grøn og rød)
5. Sygefravær - GUL
6. Rekruttering- og fastholdelsesudfordringen - GUL
7. Nye former for borgerinddragelse og samarbejde på tværs af udvalgene - GRØN
8. Blåhøj skole - GUL
9. Specialområdet – trivsel og diagnoser - GUL
10. IT-miljø: Uddannelse og iværksætteri - RØD

11. Uddannelse i Brande - klima og erhverv - GUL
12. Unges uddannelsesmiljø og –campus - GUL
13. By- og landsbyudvikling - GUL
14. Infrastruktur Brande - GRØN
15. Tiltrækning af virksomheder - GRØN
16. Plangrundlag – processer - GRØN
17. Den grønne omstilling - GRØN
18. Klimaplan, klimapartnerskaber og vindmøller - GRØN
19. Politik for natur og biodiversitet - GUL
20. Borgere på kanten af arbejdsmarkedet - GRØN
21. Ny ældrelov – strategi - GRØN
22. Ændringer i sundhedsopgaver - GUL

## **Budgetmæssige konsekvenser**

Ingen.

## **Bilag**

Minikommissorier - opdateret m. status pr dec 2022

## Punkt 3: Borgerbudgettering til de 4 byer (D)

04.21.00-S49-2-22

### Beslutning

Godkendt.

Dina Raabjerg, Helle Mathiasen, Kirsten York Helms og Kasper Pauli Pedersen havde afbud og deltog ikke i sagens behandling.

### Behandlingsforløb

Udviklings- og Erhvervsudvalget 18. januar 2023

Økonomi- og Planudvalget 24. januar 2023

Byrådet 30. januar 2023

### Tidligere udvalgsbeslutninger

Beslutning fra Udviklings- og Erhvervsudvalget, 18. januar 2023, pkt. 10:

Anbefales.

Beslutning fra Økonomi- og Planudvalget, 24. januar 2023, pkt. 4:

Anbefales.

### Indstilling

Teknik- og stabsdirektøren indstiller, at

- anlægspuljen på i alt 500.000 kr. for 2023 til medfinansiering af projekter i de 4 byer frigives til borgerbudgettering.
- at puljen på 500.000 kr. deles ligeligt mellem de 4 byer med 125.000 kr. til hver.
- udvalget beslutter, om der skal være et fælles tema og i givet fald hvilket.
- der afsættes ikke midler til afholdelse af borgermøder om borgerbudgettering. Udgifter hertil kan dækkes af grundtilskuddene til de fire byer.

### Sagsfremstilling

I budget 2023 er der afsat 500.000 kr. til medfinansiering af projekter i de 4 byer.

Puljen har i de foregående år været større, således at der dels har været afsat midler til Borgerbudgettering og dels afsat midler til en 4-by pulje, hvorfra byerne kunne søge max 50 % medfinansiering til deres projekter.

Erfaringerne fra borgerbudgetteringen har vist, at byerne får skabt mange både større og mindre projekter, som er til gavn for alle borgere i byerne. Projekterne favner lige fra istandsættelse af toiletter m.m. i forsamlingshus over hoppepude ved svømmebad, svævende terrasse, discgolf og natureventyr til insekthoteller og blomsterkummer. Altså både ret store projekter og forholdsvis små projekter. Kendetegnet for dem alle er, at de også kræver en del frivilligt arbejde, således at byerne får tæt på det dobbelte ud af midlerne. Borgerbudgettering har desuden fået engageret flere frivillige - også borgere, som tidligere ikke har bidraget til fællesskabet, idet det er de borgere, som foreslår projekterne, der skal gennemføre dem.

Lokalrådene har også fortalt pressen om projekterne. F.eks. har der været et indslag i TVMidtVest (<https://www.tvmidtvest.dk/ikast-brande/kommune-saetter-landsbyer-fri-i-ejstrupholm-fordeler-de-selv-pengene>)

Derfor foreslås det, at den nuværende pulje udelukkende anvendes til borgerbudgettering, således at hver by i år får 125.000 kr.

Formandskabet i Udviklings- og Erhvervsudvalget har i december 2022 holdt møde med formændene for de fire lokalråd, som også anbefaler, at samtlige af de 500.000 kr. reserveres til borgerbudgettering.

I både 2021 og 2022 har temaet for Borgerbudgettering været "fællesskab".

I 2021 var der afsat 100.000 kr. til hver by til Borgerbudgettering og i 2022 200.000 kr. Desuden har hver by fået 3.000 kr. til hver runde til fremstilling af materialer, afholdelse af møder m.m. Det foreslås, at de 4 byer må afholde disse udgifter af grundtilskuddet.

## **Budgetmæssige konsekvenser**

Ingen.

## **Punkt 4: Hyvildvej, Brande - Trafikanalyse (D)**

05.13.00-G01-44-22

### **Beslutning**

Godkendt. Beløbet finansieres af kassenbeholdningen og frigives.

Dina Raabjerg, Helle Mathiasen, Kirsten York Helms og Kasper Pauli Pedersen havde afbud og deltog ikke i sagens behandling.

### **Behandlingsforløb**

Udviklings- og Erhvervsudvalget 18. januar 2023

Økonomi- og Planudvalget 24. januar 2023

Byrådet 30. januar 2023

### **Tidligere udvalgsbeslutninger**

Beslutning fra Udviklings- og Erhvervsudvalget, 18. januar 2023, pkt. 6:

Udvalget tiltræder toronto-anlægget og overgangen. Udvalget ønsker samtidig at der skiltes så det for trafikanterne tydeliggøres at der er en skole.

Udvalget ønsker yderligere beskrivelse af fordele/ulemper ved delt sti overfor fællessti. Oplysningerne skal i budgetmaterialet. Oversendes til budget.

Administrationen drøfter den trafikale løsning med KMC, jf. indstillingens dot 3.

Beslutning fra Økonomi- og Planudvalget, 24. januar 2023, pkt. 5:

Anbefales.

Udvalget anbefaler, at beløbet finansieres af kassen.

### **Indstilling**

Teknik- og stabsdirektøren indstiller, at

- Der etableres en fodgængerovergang med torontoanlæg samt sti over det grønne område ved H.C. Andersens Vej. 960.000 kr., som foreslås finansieret af Trafiksikkerhedspuljen 2023.
- Etablering af fællesstier på Hyvildvej medtages som budgetønske i forbindelse med budgetlægningen for 2024
- Der indgås en dialog med KMC om forbedring af oversigtsforhold og renovering af fortov ved deres ind-/udkørsel til Hyvildvej, samt finansieringen heraf.

### **Sagsfremstilling**

De kommende udbygninger af nye boligområder i Brande ved henholdsvis Hyvildvej vest, Hyvildvej øst og Enkehøj, vil medføre en stigning i trafikken på Hyvildvej. En stor del af denne trafik skal forbi indkørslen til Artium og igennem de signalregulerede kryds Hyvildvej/Storegade og Vejlevej/Østre Allé. Teknik og Miljø har derfor fået udarbejdet en trafikanalyse, der har set nærmere på, hvilken betydning den øgede trafikmængde vil få for fremkommeligheden og trafiksikkerheden på Hyvildvej.

Trafikanalysen er udarbejdet på baggrund af en besigtigelse på stedet, droneoptagelser og kapacitetsberegninger af de signalregulerede kryds Hyvildvej/Storegade og Vejlevej/Østre Allé samt krydset Hyvildvej/Enkehøj.

Den samlede trafikanalyse for Hyvildvej er vedhæftet som bilag.

#### Nuværende forhold

Trafikanalysen tager udgangspunkt i den del af Hyvildvej, som er beliggende inden for byzonen, hvor den tilladte hastighed er 50 km/t. Der er foretaget en trafiktælling på Hyvildvej i 2022, som viser en årsdøgntrafik på 2.300 køretøjer pr. døgn, hvoraf 9,3% er tung trafik. Gennemsnitshastigheden er målt til 40,3 km/t og 85%-fraktilen til 49,0 km/t.

Hyvildvej er anlagt med en kørebanebredde på 7,0 m og 1,6 m fortov i begge sider af vejen.

De nye boligområder forventes at generere en årsdøgntrafik på ca. 1.100 køretøjer pr. døgn, når områderne er fuldt udbyggede. Derudover er der regnet med en naturlig trafiktilvækst på 1,2% pr. år.

#### Hyvildvej og ankomstområde foran Artium

Ved besigtigelse af området forekommer selve ankomstarealet foran Artium som velfungerende. Der er etableret stier langs parkeringspladsen og fodgængerfelt mellem parkeringspladsen og skolen. Der er indrettet busafsætningsmuligheder og "Kys og kø" område.

Der blev observeret følgende problemstillinger ved Hyvildvej:

- Manglende cykelfaciliteter langs Hyvildvej
- Vejens forløb giver dårlig oversigt, og dermed en utryk krydsning af Hyvildvej
- Ingen krydsningsmuligheder for lette trafikanter på tværs af Hyvildvej
- Ingen skiltning i forbindelse med skolen

For at forbedre forholdene er der foreslået en række løsningsforslag. Løsningsforslagene er enkeltstående tiltag, som kan etableres uden det er nødvendigt at etablere samtlige forslag.

#### Skiltning og fartdæmpning:

For at skabe opmærksomhed om at Hyvildvej er en skolevej kan der opsættes advarselstavler med "børn". Skiltningen kan eventuelt suppleres med tilsvarende afmærkning på kørebanen.

En mulighed kan også være at afmærke området omkring indkørslen til skolen med zonetavler med 40 km/t og etablere et bump på hver side af indkørslen til Artium. Denne løsning vurderes at koste ca. 100.000 kr.

### Fodgængerovergang:

Størstedelen af krydsningerne på Hyvildvej foregår ved stien til skolens cykelparkering. For at skabe en tryk krydsning på dette sted, kan der etableres et fodgængerfelt med torontoanlæg. Der kan samtidig etableres en sti gennem det grønne område ved H.C. Andersens Vej, som vil få de lette trafikanter væk fra kørebanen på H.C. Andersens Vej. Dette vil dog kræve, at der bliver erhvervet en del af det grønne areal.

Anlægsomkostningerne for dette løsningsforslag vurderes at være 960.000 kr. inkl. arealerhvervelse.



Figur 1: Fodgængerovergang på Hyvildvej og sti

### Cykelstrimmel:

Den nuværende vejbredde gør det ikke muligt at etablere cykelstier langs Hyvildvej. I stedet kan der etableres en cykelstrimmel på 0,75 m i begge sider af vejen, for at skabe en visuel barriere mellem cyklister og bilister. Kørebanen indsnævres til 5,5 m og der etableres en kantbane i afvigende farve. Denne løsning kan også bidrage til at hastigheden sænkes på Hyvildvej, da vejen visuelt virker smallere.

Cykelstrimmel er dog normalt kun en løsning, der anvendes i nødstilfælde, hvis vejens geometri ikke giver plads til etablering af cykelstier og der kun færdes få cyklister på strækningen.

Denne løsning vurderes at koste 290.000 kr.

### Fællessti:

En løsning kan være at ændre det eksisterende fortov i begge sider til enkeltrettede fællesstier. Ved fællesstier er der ingen fysisk adskillelse eller afmærkning, der adskiller de to trafikantgrupper.

Vejens indsnævres til 6,0 m kørebane og der etableres 2,1 m fællessti i begge sider. Kantstensafgrænsningen mellem kørebanen og fællesstien vil skabe en tryghed for lette trafikanter, da de helt adskilles fra den kørende trafik på Hyvildvej.

Denne løsning kræver ikke arealerhvervelse.

Det vurderes at koste 2.150.000 kr. at etablere fællesstier i begge sider af vejen mellem signalanlæggene og Enkehøj.

Delt sti:

Det eksisterende fortov udvides til en delt sti, hvor der er mulighed for både fodgængere og cyklister at færdes. Ved delte stier er arealerne til henholdsvis cyklister og fodgængere adskilt ved afstriking eller belægningsforskel.

Hvis den nuværende kørebanebredde på 7,0 m fastholdes kræver det, at der erhverves ca. 0,9 m i begge sider af vejen. Hvis den eksisterende kantstenslinje derimod flyttes og vejen indsnævres til 6,0 m, er det kun nødvendigt at erhverve ca. 0,4 m i hver side af vejen. Under alle omstændigheder er der dog behov for at erhverve areal, hvis der skal etableres en delt sti på Hyvildvej.

Løsningen, hvor vejen indsnævres til 6,0 m og der erhverves ca. 0,4 m i hver side af vejen, vurderes at koste 3.150.000 kr. ekskl. arealerhvervelse.

Teknik og Miljø vurdering:

Teknik og Miljø vurderer, at den bedste løsning på problemstillingerne på Hyvildvej vil være at etablere en fodgængerovergang ved H.C. Andersens Vej med en sti over det grønne areal, samt at etablere fællestier i begge sider af vejen på hele strækningen. Etablering af fodgængerovergang og sti over det grønne areal kan indgå i prioriteringen af Trafiksikkerhedspuljen 2023, og etablering af fællestier på hele strækningen kan medtages som budgetønske til budget 2024.

Krydsene Østre Allé/Vejlevej og Storegade/Hyvildvej

Krydsene ved Østre Allé/Vejlevej og Storegade/Hyvildvej er udformet som et forsat kryds, hvor der ikke er etableret svingbaner i nogle ben. Afstanden mellem signalanlæggene er ca. 20 m.

Der er foretaget kapacitetsberegninger, hvor krydsene er beregnet som et samlet kryds. Der er foretaget kapacitetsberegninger i et basisscenarie med den nuværende trafik, samt et scenarie hvor boligområderne er fuldt udbygget og trafikken er fremskrevet til 2035.

Kapacitetsberegningerne for basisscenariet resulterer i serviceniveau D, hvilket betyder at der er nogen forsinkelse i krydset, men dog stadig acceptabelt. Det samme gør sig gældende for scenariet i 2035, hvis man alene ser på eftermiddagsspidsstimen. Hvis man derimod ser på det kvarter om eftermiddagen med størst belastning i krydset, vil resultatet være noget anderledes. Her vil krydsene have serviceniveau F, som betyder meget stor forsinkelse og sammenbrud i signalanlægget. I kapacitetsberegningen er der i eftermiddagsspidskvarteret i 2035 beregnet en maksimal forsinkelse på 277 sekunder. Serviceniveau F vurderes ikke som acceptabelt, og medfører at trafikken i krydsene ikke kan afvikles tilfredsstillende.

De forskellige serviceniveauer der benyttes i kapacitetsberegninger er angivet i tabellen herunder.

Serviceniveau	Forsinkelsesbeskrivelse	Middelforsinkelse i sek. pr. køretøj	
		Kryds med vigepligt eller rundkørsel	Signalreguleret kryds
A	Næsten ingen forsinkelse	≤10	≤10
B	Begyndende forsinkelse	11-15	11-20
C	Ringe forsinkelse	16-25	21-35
D	Nogen forsinkelse	26-50	36-60
E	Stor forsinkelse	51-70	61-100
F	Meget stor forsinkelse (sammenbrud)	>70	>100

Figur 2: Serviceniveauer der benyttes til kapacitetsberegninger

På baggrund af kapacitetsberegningerne og besigtigelse af krydset er der konstateret følgende problemstillinger:

- Kapacitetet i krydset er ikke tilstrækkeligt i eftermiddagsspidskvarteret i scenariet for 2035
- Der er observeret tilbagestuvning på Hyvildvej forbi Strømmen og Bjerglide
- Køresporbredden på Storegade mellem Hyvildvej og Østre Allé er ca. 4,5 m, hvilket betyder at enkelte ligeudkørende bilister forsøger at presse sig forbi en venstresvingende bilist, der venter på at kunne svinge ad Hyvildvej
- Der er ikke etableret cykelfaciliteter i krydset Hyvildvej/Storegade
- Ved sammenbrud af kapaciteten vil det forventes at en andel af trafikken flyttes til nærliggende mindre veje, som muligvis ikke er indrettet eller har kapacitet til den øgede trafikmængde


For at forbedre trafikikkerheden og fremkommeligheden i krydset er der foreslået nedenstående løsninger.

#### Cykelfaciliteter:

Der etableres kantbaner til indsnævring af køresporbredden på Storegade, så cyklisterne har et areal der visuelt er adskilt fra den resterende trafik. Løsningen vil skabe bedre forhold for cyklister, og samtidig forebygge risikoen for bagendekollisioner, idet bilister der skal lige ud, ikke har plads til at forsøge at presse sig uden om de bilister, der afventer at kunne foretage venstresving.

Løsningen kan dog også medføre, at der opstår længere ventetid for ligeudkørende bilister fra Vejlevej til Storegade.

Denne løsning vurderes at kunne udføres for 80.000 kr.



Figur 3: Afmærkning af cykelfaciliteter i kryds

#### Udvidelse af kryds:

Hvis kapaciteten i krydset skal øges og fremkommeligheden forbedres, vil det være nødvendigt at udvide signalanlæggets geometri ved at etablere svingbaner. Dette kræver dog ekspropriation og potentielt nedrivning af eksisterende bebyggelse. For at se effekten af denne løsning på de fremtidige kapacitetsudfordringer, vil det være nødvendigt at lave en udvidet analyse af krydset.

På grund af usikkerhederne, der er indeholdt i denne løsning, kan der på nuværende tidspunkt ikke opstilles et retvisende anlægsoverslag.

#### Teknik og Miljø vurdering:

Teknik og Miljø vurderer, at det ikke er nødvendigt at forbedre fremkommeligheden i krydset på nuværende tidspunkt, da trafikken afvikles tilfredsstillende. Der kan på sigt blive kapacitetsproblemer i krydset, og Teknik og Miljø foreslår derfor, at krydset holdes under observation efterhånden som boligområderne bliver udbygget.

#### Krydset Hyvildvej/Enkehøj

Krydset Hyvildvej/Enkehøj er et prioriteret T-kryds, hvor Hyvildvej er primærvejen og Enkehøj er sekundærvejen. Parallelt med Enkehøj ligger ind-/udkørsel til Kartoffelmelcentralen (KMC).

På denne del af Hyvildvej er der målt en ÅDT på 1.600 køretøjer pr. døgn. På Enkehøj er der målt 600 køretøjer pr. døgn.

Der er foretaget en kapacitetsberegning af krydset i både basisscenariet og i scenariet for 2035. I begge tilfælde resulterer beregningerne i at krydset har serviceniveau A, og der vil derfor ikke være kapacitetsproblemer hverken nu eller i en fremtidig situation.

Ved besigtigelse af krydset er der observeret følgende problemstillinger i krydset:

- Ind-/udkørslen til henholdsvis Enkehøj og adgangsvejen til KMC ligger med en indbyrdes afstand på ca. 5 m. Der er begrænset oversigt mellem indkørslerne, hvilket besværliggør erkendelsen af hinanden og kan skabe uhensigtsmæssige situationer
- Hjørnerne på begge sider af ind-/udkørslen til KMC er kørt i stykker. Tunge køretøjers slæbekurve benytter fortovet. Ind-/udkørslen er ikke bred nok til de dimensionsgivende køretøjer.
- Ved udkørslen fra KMC er der ikke afmærket ubetinget vigepligt



Figur 4: Problemstillinger i krydset Hyvildvej/Enkehøj

Løsningsforslagene for krydset Hyvildvej/Enkehøj er nærmere beskrevet herunder.

### Oversigtsarealer og vigepligtsforhold:

For at forbedre oversigtsforholdene mellem Enkehøj og vejtilslutningen til KMC ryddes eksisterende træer og buske frem mod tilslutningen til Hyvildvej. Dette vil forbedre muligheden for at erkende hinanden ved udkørsel fra Enkehøj og KMC.

Udover forbedring af oversigtsforholdene afmærkes ubetinget vigepligt ved udkørsel fra KMC.

Da beplantningen er på KMCs matrikel, vil det være nødvendigt at indgå i dialog med dem omkring beplantningen og afmærkning af ubetinget vigepligt.

### Reetablering af eksisterende belægninger

Den eksisterende belægning reetableres og kantstenen udskiftes. Hvis der fortsat skal køre tung trafik til KMCs bygninger bør det overvejes at ændre fortovets opbygning på dette hjørne. Da adgangen til KMC også benyttes som adgang til Padel Club Brande, vil der også være bilister, der benytter denne adgang. Hvis adgangen udvides, kan det betyde, at bilister kan køre ind og ud med højere hastighed.

Fortovet er delvist beliggende på KMCs matrikel og delvist på offentlig vej. Det vurderes at koste 225.000 kr. at udskifte fortovsbelægningen og kantstenen ved KMC, hvor en del af udgiften skal afholdes af KMC.

### Én fælles vej

Ind-/udkørsler fra KMC og Enkehøj er ikke placeret tilstrækkeligt langt fra hinanden. En mulig løsning kan derfor være at etablere en fælles vej ind-/udkørsel fra KMC og Enkehøj f.eks. som vist på billedet herunder.



Figur 5: Løsningsforslag med én fælles vej

Denne løsning bør undersøges yderligere i forhold til vejforbindelser og -tilslutninger på KMCs matrikel samt geometri og opbygning på Enkehøj. Der er derfor ikke opstillet et retvisende anlægsoverslag for denne løsning.

### Teknik og Miljø vurdering

Teknik og Miljø foreslår, at der indgås en dialog med KMC omkring forbedring af oversigten mellem deres adgangsvej og Enkehøj, afmærkning af ubetinget vigepligt samt retablering af fortovet. Disse tiltag vil kunne forbedre trafikikkerheden ved udkørsel til Hyvildvej.

Teknik og Miljø's samlede vurdering

Teknik og Miljø foreslår at der arbejdes videre med følgende tiltag:

- Fodgængerovergang og sti over det grønne areal ved H.C. Andersens Vej, som vurderes at koste 960.000 kr. Denne løsning finansieres af Trafikkerhedspuljen 2023.
- Etablering af fællestier på Hyvildvej mellem signalanlæggene og Enkehøj. Denne løsning medtages som budgetønske i forbindelse med budgetlægningen for 2024.
- Forbedring af oversigtsforhold, afmærkning af ubetinget vigepligt samt renovering af fortov ved KMC. Der indgås en dialog med KMC om denne løsning og finansieringen heraf.

## **Budgetmæssige konsekvenser**

Ingen.

## **Bilag**

Trafikanalyse Hyvildvej

## **Punkt 5: Masterplan for administrative bygninger (D)**

82.00.00-P05-1-19

### **Beslutning**

Indstillingen godkendes – men dog kun som foreløbig arbejdsmodel, idet endelig stillingtagen afventer et oplyst beslutningsgrundlag indeholdende en nærmere plan omfattende bl.a. økonomi, bygningsvurderinger samt gennemført proces angående involvering/høring af brugere og medarbejdere jvf. sagsfremstillingen.

Der bevilliges og frigives i alt 200.000 kr. til ekstern konsulent jf. sagsfremstillingen med finansiering fra Byrådets anlægspulje.

Dina Raabjerg, Helle Mathiasen, Kirsten York Helms og Kasper Pauli Pedersen havde afbud og deltog ikke i sagens behandling.

### **Behandlingsforløb**

Økonomi- og Planudvalget 24. januar 2023

Byrådet 30. januar 2023

### **Tidligere udvalgsbeslutninger**

Beslutning fra Økonomi- og Planudvalget, 24. januar 2023, pkt. 7:

Anbefales.

### **Indstilling**

Teknik og stabsdirektøren indstiller, at

- Byrådet tiltræder indstillingen fra Masterplan-styregruppen som den fremgår af nedenstående sagsfremstilling
- der bevilliges og frigives 200.000 kr. til projektomkostninger af byrådets anlægspulje.

### **Sagsfremstilling**

I forlængelse af lukket byrådsmøde den 12. september 2022, hvor det blev besluttet, at projektet med masterplanen for administrative bygninger skulle genoptages, har styregruppen bestående af formand og næstformand for Erhvervs- og Udviklingsudvalget samt 2-3 embedsmænd arbejdet med forskellige muligheder, herunder fået belyst antal m<sup>2</sup> på de forskellige lokationer samt omkostningerne ved flytning af administrationen.

Herningsholm, der på nuværende tidspunkt har til huse i Brandefløjen og noget af Dronningefløjen på Adm. Vest, fraflytter i 3. kvartal 2023. Det giver mulighed for at samle mere af administrationen i bygningerne på Vest. Det giver en åbning for at flytte administration med henblik på at skabe nye og bedre rammer for den borgerrettede service.

Nedenfor oplistes de forskellige bygninger, der i fremtiden skal anvendes af Ikast-Brande Kommune, samt planerne for deres fremtidige anvendelse.

Det bemærkes, at alderen tynger flere af disse ejendomme. Inden for en overskuelig fremtid skal foretages større investeringer i fornyelser af bl.a. klimaskærm, indeklima-anlæg m.m. Disse udgifter er udover de almindelige drifts- og

vedligeholdelsesudgifter.

Nedenstående er essensen af Masterplan-styregruppens anbefalinger som hermed fremsendes til politisk vurdering.

#### Rådhuset

De samlede 4.722 m<sup>2</sup> på Rådhuset skal i fremtiden danne rammen for et Borgerhus.

Biblioteket flyttes fra Grønnegade 25 i Ikast til Rådhuset.

Derudover overvejes om byrådssalen, Borgerservice, Jobcenteret, UU (Unge&Uddannelse) og Aktivitetscenteret kan være på Rådhuset. Aktivitetscenteret er i dag beliggende i Kongefløjen på Adm. Vest.

Hvilke funktioner, der i fremtiden bør ligge på Rådhuset/Byens Borgerhus, ønskes belyst af et rådgiverfirma. Hensigten er, at rådgivers redegørelse skal belyse mulige synergier ved de forskellige løsninger, ligesom mulige driftsbesparelser skal afklares.

#### Tinghuset

Familiehuset, der i dag er beliggende i ejendomme på Kirkegade 14 og Kirkegade 20, Ikast, flyttes til de 1.110 m<sup>2</sup> i Tinghuset.

#### Adm. Vest

Som led i planen om at samle administrationen flyttes personalet fra Rådhuset, Tinghuset og Nørre Snede til Adm. Vest (brandefløjen, delvis dronningefløjen og kongefløjen (stueetagen)).

Om noget personale – f.eks. Borgerservice og Jobcenteret i relation til borgeroplevelsen – bør blive på Rådhuset ønskes belyst af et rådgiverfirma.

Den nærmere placering af de forskellige afdelinger i fløjene på Vest afklares således senere.

#### Andre lokaliteter

I forbindelse med flytning af administrationen til Adm. Vest har styregruppen for masterplanen øje for, om Kongevejen 61 (IUC) tillige skal indgå i omrokeringen. I forbindelse med den samlede masterplan er tillige fokus på, om ejendommen Højrishave, Remmevej 18 i Ikast, på sigt skal anvendes til kommunale aktiviteter eller om den skal sælges. P.t. huser ejendommen Ukrainere.

Hjertet, hvor UU (Unge&Uddannelse) i dag er beliggende, indgår også i overvejelserne i relation til fremtidig placering af bl.a. Aktivitetscenteret.

Nedenfor oplistes de forskellige bygninger, som Ikast-Brande Kommune agter at sælge efter ovenstående omrokering.

Bellisvej 2, Nørre Snede (Administrationen i Nørre Snede)

Grønnegade 25, Ikast (biblioteket)

Kirkegade 14, Ikast (Familiehuset)

Kirkegade 20, Ikast (Familiehuset)

#### Besparelser

I Budgetforliget for 2023 er det bestemt, at der ved optimering af ejendomme skal findes en driftsbesparelse på 650.000 kr. Styregruppen vurderer, at ovenstående løsninger som minimum sikrer denne besparelse og i givet fald op til 1.000.000 kr.

Dertil kommer endvidere indtægter fra salg af ejendomme. Kommunen vil efter salg af disse ejendomme blive fritaget for vedligehold og fornyelser på 4500 m2 bygningsmasse.

Samling af administrationen vil derudover medføre synergier og effektiviseringer, hvori der også i fremtiden forventes at ligge besparelser.

#### Den videre proces

Masterplan-styregruppen anbefaler, at et rådgiverfirma anmodes om at vurdere udvalgte administrative bygninger mht. funktionalitet, omdannelse samt driftsøkonomi.

En nærmere kvalificering af driftsbesparelser vil være en del af vurderingen. Der er tidl. givet tilsagn om en statslig ramme (375.000) til midtbyprojekter. Opgaveomkostningerne forventes at kunne dækkes delvis fra rammen i forhold 60/40 (egenfinansiering).

#### Involvering af interessenter

Eksterne lejere, lokaleråd og brugere af bygningerne (fx Aktivitetscenteret) vil blive involveret i processen og synspunkterne herfra vil Masterplan-styregruppen lade indgå i sagen således, at det sammen med medarbejdersynspunkter kan være en del Byrådets samlede beslutningsgrundlag.

Foruden vurderingen af udvalgte bygninger skal der, forinden Byrådet træffer endelig beslutninger om at flytte administrativt personale, ske en involvering via MED systemet. Der vil blive givet en orientering på mødet i Hoved-MED den 9. februar 2023.

Endvidere vil kommunens chefgruppe blive involveret til en drøftelse af den mest meningsgivende indretning af Adm. Vest i forhold til hvilke funktioner, der er mest hensigtsmæssige at placere sammen af hensyn til faglig synergi.

#### Øvrig information

Nærmere information omkring masterplanen for ny bygningsstruktur i Ikast by findes på Kommunens hjemmeside: <https://ikast-brande.dk/politik/byraad-og-udvalg/de-fem-byraadstemaer/masterplan-for-ny-bygningsstruktur>.

### **Budgetmæssige konsekvenser**

Der bevilliges og frigives 200.000 kr. til projektkostninger til kvalificering af materialet. I budgettet for 2022 var afsat midler til ”Masterplan administrationsbygninger/bibliotek – skiftforslag til borgerhus” under byrådets anlægspulje. Beløbet finansieres af byrådets anlægspulje af de midler, som forventes overført fra 2022. Som nævnt ovenfor forventes der refusion for afholdte projektkostninger i forholdet 60/40.

## **Punkt 6: Demensstrategi 2023-2026 (D)**

29.18.00-A00-3-22

### **Beslutning**

Godkendt.

Dina Raabjerg, Helle Mathiasen, Kirsten York Helms og kasper Pauli Pedersen havde afbud og deltog ikke i sagens behandling.

### **Behandlingsforløb**

Sundheds- og Ældreudvalget 7. december 2022

Økonomi- og Planudvalget 24. januar 2023

Byrådet 30. januar 2023

### **Tidligere udvalgsbeslutninger**

Sundheds- og Ældreudvalget den 9. november 2022

Beslutning

Godkendt.

Kommunaldirektøren indstiller, at

- Sundheds- og Ældreudvalget drøfter oplæg og layout til Demensstrategi 2023-2026
- Udkastet efterfølgende sendes til høring i Ældrerådet og MED-Sundhed og Ældre
- Sundheds- og Ældreudvalget drøfter endeligt oplæg til demensstrategien på udvalgsmøde den 7. december 2022 med henblik på endelig beslutning på Byrådets møde den 19. december.

Beslutning fra Sundheds- og Ældreudvalget, 7. december 2022, pkt. 8:

Anbefales og høringssvarene indarbejdes.

Beslutning fra Økonomi- og Planudvalget, 24. januar 2023, pkt. 11:

Anbefales.

### **Indstilling**

Direktøren for Voksenområdet indstiller, at

- udvalget tager stilling til, hvorvidt høringssvar fra Ældreråd og MED-Sundhed og Ældre giver anledning til ændringer i udkastet
- Byrådet godkender Demensstrategi 2023-2026
- udvalget modtager årligt en status på arbejdet med demensstrategien.

### **Sagsfremstilling**

## Baggrund

I Danmark lever ca. 89.000 mennesker med en demenssygdom, heraf flere kvinder end mænd. Antallet forventes at vokse til mere end 134.000 i 2035. Op imod 300.000-400.000 personer i Danmark er nære pårørende til en person, der lider af en demenssygdom. I Ikast-Brande Kommune lever omkring 650 personer med en demenssygdom (svarende til 7,4 % af borgere over 65 år), og tallet forventes at stige. Forekomsten af demens øges kraftigt med alderen.

I 2015 vedtog Byrådet i Ikast-Brande Kommune den første demensstrategi "Et værdigt liv med demens" og satte dermed et ekstra fokus på kommunens holdninger og opgaver i forhold til demens. Strategien for 2023-2026 "Mennesket først - et værdigt liv med demens" er den tredje strategi og bygger videre på erfaringer og indsatser fra de to foregående strategier samt National Demenshandlingsplan 2025 og Byrådets vision 2018-2025 - Sund hele vejen.

Demensstrategien er udarbejdet af styregruppen vedr. demensstrategien, bestående af aftaleholderne, sundheds- og ældrechef, demenskonsulent og udviklingskonsulent. Input til demensstrategien er fremkommet via involvering af forskellige interessenter, herunder borgere med demenssygdomme, pårørende, Ældrerådet, frivillige, politikere og fagpersoner.

## Demensstrategien "Mennesket først - et værdigt liv med demens"

Strategien præsenterer de indsatser, kommunen vil arbejde med i de næste 4 år for at imødekomme det øgede antal mennesker med demenssygdomme.

Formålet med indsatserne, er at borgere med en demenssygdom og deres pårørende skal opleve:

- at mennesket bag sygdommen ses
- at føle sig taget alvorligt og respekteret
- at have selvbestemmelse og kontrol over sit liv
- at have mulighed for et godt hverdagsliv på trods af de begrænsninger en demenssygdom medfører
- at der er mulighed for meningsfuld beskæftigelse

Ikast-Brande Kommune er en demensvenlig kommune, hvor borgere med demens og deres pårørende støttes i at opnå velbefindende og trivsel i deres liv.

I den Nationale Demenshandlingsplan 2025 fremgår det, at for at være en demensvenlig kommune bør man have en demensstrategi og dermed have fokus på ovenstående. I den Nationale Demenshandlingsplan 2025 har Sundheds- og Ældreministeriet i indledningen anvendt citatet fra Ikast-Brande Kommunes Demensstrategi "Jeg er Jens med demens, men jeg er også Jens imens". Forudsætningen for at leve et godt liv med demens er at kunne se mennesket bag sygdommen med de ønsker og behov, som den enkelte har. Derfor undervises alt personale i personcentreret omsorg, hvor der er fokus på praksisnær læring og refleksion. I den nye demensstrategi vil der blive arbejdet videre med nye aspekter i den personcentrerede tilgang, herunder viden om sanserne og hvordan de stimuleres.

## Temaer i demensstrategien

Der er følgende temaer i demensstrategien:

- Demensstrategien "Mennesket først - et værdigt liv med demens" 2023-2026
- Sammen om demens - hele vejen
- Pårørende
- Aktiviteter
- Demens og sanser
- Demens og tegn på uro
- Palliation og den sidste tid
- Faglighed - mennesket kommer i første række
- Demensvenlig samfund

Hvordan gribes arbejdet med demensstrategien an

- Der er en organisering omkring implementeringen af demensstrategien
- Der holdes et årligt arrangement, der er åbent for alle borgere (i 2023 afholdes det den 26. april)
- Der afrapporteres årligt til Byrådet, Sundheds- og ældreudvalget, Ældrerådet og MED-Sundhed og Ældre om status for arbejdet med demensstrategien og indsatserne heri.

På udvalgsrådet den 9. november blev udkast til indhold og layout for demensstrategien drøftet og sendt i høring i Ældrerådet og MED-Sundhed og Ældre. Desuden er strategien gennemlæst af 3 borgere, som ikke har en sundhedsfaglig baggrund for at sikre, der ikke anvendes fagudtryk, der ikke bliver forklaret i strategien.

MED-Sundhed og Ældre behandlede sagen på deres møde den 24. november 2022 og har afgivet følgende høringssvar:

MED-Sundhed og Ældre har med stor interesse læst udkastet til demensstrategien.

Udkastet til en ny demensstrategi "Mennesket først - et værdigt liv med demens" er en vigtig videreførelse af Ikast-Brande Kommunes indsats for et værdigt liv med demens og fastholder kommunens holdninger og opgaver i forhold til demens. MED--Sundhed og Ældre ser strategien for 2023-2026 som en naturlig videreføring af dette arbejde og ser den nye strategi som en god strategi.

MED-Sundhed og Ældre bakker op om den reviderede strategi og har nogle forslag til justeringer af teksten.

MED-Sundhed og Ældre hæfter sig bl.a. ved, at der på side 14 i demensstrategien nævnes magt som løsning. Med afsæt i Personcentreret Omsorg foreslås det, at hele afsnittet omkring demens og tegn på uro genbesøges med det formål at gøre det endnu tydeligere, at magt er sidste løsning, når alt andet er afprøvet.

MED-Sundhed og Ældre anbefaler at "tværfagligt samarbejde" på side 14 flyttes op som dot. 3, og at et perspektiv omkring madens betydning for sundhed og livskvalitet indarbejdes.

Ældrerådet behandlede sagen på deres møde den 2. december 2022 og har afgivet følgende høringssvar:

Ældrerådet anbefaler strategien og takker for det grundige arbejde, herunder særligt forsiden og de gode billeder og illustrationer.

Ældrerådet er dog bekymret for, om gabet mellem de flotte ambitioner og det kommunen reelt kan levere i dagligdagen bliver for stort. Denne bekymring skal ses i lyset af de nuværende økonomiske- og rekrutteringsmæssige omstændigheder på ældreområdet.

Kommentarer fra de 3 borgere, der har gennemlæst udkast til strategien

- "Jeg finder bogen meget oplysende og let forståelig. Som pårørende ville jeg føle mig hjulpet trygt igennem et forløb. Bogens gule faktaklumper er gode at have ved hånden, så man ved hvor man henvender sig, alt efter hvor man er i forløbet. Man opdager, at man ikke er alene om at tænke og føle som man gør. En helt igennem fin og udførlig bog. Min erfaring er, at ord som kognitiv og palliativ, er ord som mange ikke kender betydningen af".

- "Det er vigtigt, at billederne ikke viser for sunde, raske personer.
- Fagudtryk (f.eks. palliation, mestring, kognitiv, relationel koordinering) bør for at øge læsevenligheden enten forklares første gang de dukker op eller alternativt skal der anvendes et mere dagligdagsord.

Sundheds- og Ældreudvalget drøfter endeligt oplæg til demensstrategien på udvalgsmøde den 7. december 2022 med henblik på endelig beslutning på Byrådets møde den 19. december.

Bilag

Demensstrategi 2023-2026 "Mennesket først - et værdigt liv med demens"

### **Budgetmæssige konsekvenser**

Ingen

### **Bilag**

221018\_Ikast-Brande-Kommune\_Demensstrategifolder.pdf

Ikast-Brande Kommune - Demensstrategifolder

## **Punkt 7: Prioritering af ansøgninger - Store solcelleanlæg i det åbne land (D)**

01.02.00-G01-1-22

### **Beslutning**

Godkendt.

Dina Raabjerg, Helle Mathiasen, Kirsten York Helms og Kasper Pauli Pedersen havde afbud og deltog ikke i sagens behandling.

### **Behandlingsforløb**

Klima-, Natur- og Bæredygtighedsudvalget 18. januar 2023

Økonomi- og Planudvalget 24. januar 2023

Byrådet 30. januar 2023

### **Tidligere udvalgsbeslutninger**

Beslutning fra Klima-, Natur- og Bæredygtighedsudvalget, 18. januar 2023, pkt. 1:

Indstillingen anbefales.

Udvalget anbefaler følgende projekter:

Buelundvej

Isenbjergvej, Ilskovvej samt Sønderkærvej (reduceret til 82 ha)

Skyggevej og Lykkensprøve

Thomas Østergaard deltog ikke i behandlingen af dette punkt pga. afbud.

Beslutning fra Økonomi- og Planudvalget, 24. januar 2023, pkt. 18:

Anbefales.

### **Indstilling**

Teknik- og stabsdirektøren indstiller, at

- de indkomne ansøgninger om arealudlæg til store solcelleanlæg i det åbne land prioriteres som beskrevet i sagsfremstillingen, herunder at der prioriteres mellem ligestillede ansøgninger
- de ansøgninger, der ikke bliver prioriteret, får afslag på anmodningen om at planlægge for deres projekter
- processen for borgerinddragelsen i planlægningen drøftes og beslutes.

### **Sagsfremstilling**

Den 12. september 2022 vedtog Byrådet Kommuneplantillæg nr. 6 med retningslinjer for placeringen af store solcelleanlæg i det åbne land. På samme møde besluttede Byrådet at indkalde ansøgninger fra projektudviklere, der kunne tænke sig at etablere store solcelleanlæg i det åbne land i Ikast-Brande kommune. Fristen for at indsende ansøgninger udløb den 21. oktober 2022. Der indkom 22 ansøgninger. Teknik og Miljø fremlægger nu et forslag til prioritering af, hvilke ansøgninger, man kan arbejde videre med.

Indkaldelsen af ansøgninger skete med baggrund i Byrådets godkendte proces herfor, Byrådets retningslinjer for placeringen af store solcelleanlæg i det åbne land samt Byrådets politiske aftale fra september 2021 om planlægning for store solcelleanlæg i det åbne land. Aftalen, der blev tilrettet på byrådsmødet i december 2021 efter en offentlig høring, fastlægger bl.a., at der skulle indkaldes projektansøgninger til en samlet pulje på højst 500 ha solcelleanlæg. Aftalen rummer desuden kriterier for den politiske prioritering af projektansøgningerne. Kriterierne skulle være med til at understøtte en tidlig, grundig og respektfuld dialog mellem projektudviklere, lodsejere og de naboer, der påvirkes af projektet, med ønsket om at opnå fælles forståelse om konkrete løsninger. Desuden var det hensigten at fremme de mest attraktive projekter set i et samfundsmæssigt perspektiv og at tilskynde projektudviklerne til at inddrage og synliggøre forholdene mellem projektet og det omgivende samfund.

I den politiske aftale besluttede Byrådet, at den samlede pulje på 500 ha store solcelleanlæg skulle fordeles i tre arealpuljer, som projektansøgningerne så skulle fordeles efter:

- 1 anlæg på mindst 101 ha og max 200 ha
- 2 anlæg på mindst 51 ha og max 100 ha
- Et antal mindre anlæg, der hver må være på højst 50 ha og tilsammen højst må udgøre et areal på 100 ha.

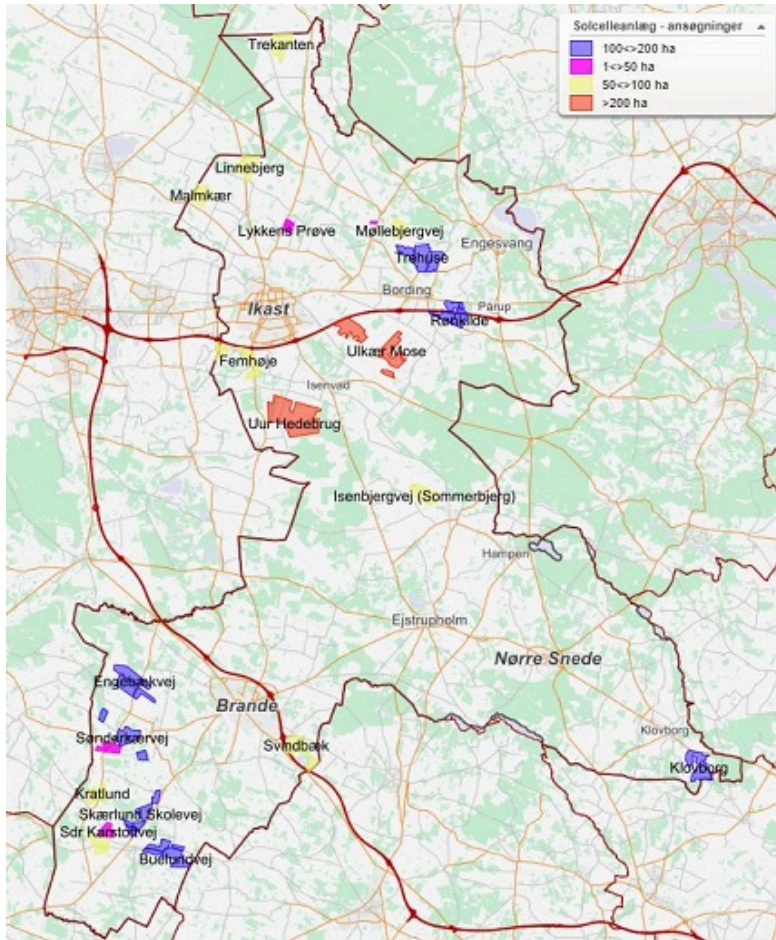
Der er et minimumskrav på 1 ha for at komme i betragtning, jævnfør de vedtagne retningslinjer i Kommuneplantillæg nr. 6.

I kommuneplantillægget fastsatte Byrådet følgende mål for placeringen af store solcelleanlæg i det åbne land:

- Andelen af vedvarende energi skal øges i Ikast-Brande kommune, så Ikast-Brande Kommune kan blive CO2 neutral i 2050.
- Ikast-Brande Kommune vil fremme projekter, hvor placeringen af solcelleanlæg sker i dialog med naboer og det lokale samfund.

De 22 modtagne ansøgninger peger på arealer fordelt i kommunen, men primært i den nordlige del og den sydvestlige del af kommunen, som det fremgår af kortet herunder. I et bilag til dagsordenpunktet kan man se en oversigt over alle de indsendte ansøgninger. Ansøgningerne fordeler sig således i forhold til Byrådets fastsatte arealpulje:

- 7 anlæg på mindst 101 ha og max 200 ha (jf. den politiske aftale skal der kun prioriteres 1 anlæg)
- 9 anlæg på mindst 51 ha og max 100 ha (jf. den politiske aftale skal der kun prioriteres 2 anlæg)
- 4 mindre anlæg, på max 50 ha (tilsammen må de prioriterede anlæg højst udgøre et areal på 100 ha)
- 2 ansøgte anlæg er på over 200 ha.



Kortet viser placeringen af de ansøgte solcelleanlæg. Nord er opad. Kortet er også vedhæftet i større format som bilag.

### Vurderingsgrundlag

Teknik og Miljø har screenet og vurderet de 22 ansøgninger. Det samlede vurderingsgrundlag for at udvælge og prioritere de ansøgte solcelleprojekter til videre behandling har været:

- De fastsatte mål og retningslinjer i Kommuneplantillæg nr. 6, herunder
  - at Ikast-Brande Kommune vil fremme projekter, hvor placeringen af solcelleanlæg sker i dialog med naboer og det lokale samfund
  - at der kun kan planlægges for opstilling af store solcelleanlæg inden for de udpegede neutralområder
  - at anlægget skal være ensartet og formen på det let opfattet i landskabet
  - at anlæg på over 50 ha skal opdeles med spredningsveje for dyr og planter.
- Udvælgelseskriterierne i den politiske aftale godkendt af byrådet den 20. december 2021. Se kriterierne længere nede
- Projektansøgningen fra udviklerne og deres udfyldte bilagsskabelon, som er udarbejdet af Teknik og Miljø. Projektansøgning og bilag skulle jf. Byrådets beslutning i september 2022 mindst rumme:
  - oplysning om ansøger - herunder ejer af projektet
  - beskrivelse af projektets placering - herunder berørte matrikler og ejerskab af areal
  - angivelse af projektets størrelse - herunder hvilken arealpulje, der ansøges i
  - projektets disponering på arealerne og udformning af anlæg
  - oplysning om forventet installeret effekt og årsproduktion
  - eventuelt foreliggende data for det fysiske anlægs CO<sub>2</sub>-udledning i forbindelse med produktion af solcelleanlægget. Det kan suppleres med en livscyklusanalyse for anlæggets levetid
  - kortbilag, der viser anlæggets placering i forhold til Kommunens udpegede neutral-/negativområder for store solcelleanlæg
  - kortbilag med angivelse af nabobeboelser inden for minimum 200 m af projektafgrænsningen

- beskrivelse af nabodialog og -vilkår
- en natur- og landskabsanalyse samt relevante visualiseringer.

Udvælgelseskriterierne i den politiske aftale er:

- Primære kriterier – Vurdering af Nabodialog og nabovilkår
  - Gennemførte dialogaktiviteter og drøftelser med naboerne samlet eller med en af naboerne udpeget nabogruppe.
  - Konkrete tilbud eller aftaler om tilpasninger i projektet, kompensationer eller erstatninger med de enkelte naboer.
  - Konkrete generelle tilpasninger i projektet eller andre naborettede tilpasninger.
  - Konkrete tilkendegivelser fra naboer om projektet (positive/negative).
- Sekundære kriterier – Vurdering af attraktivitet
  - Baggrund for projektets placering, afgrænsning og indretning generelt
  - Projektets sammenhænge i forhold til anden infrastruktur og tilslutning til nettet
  - Projektets sammenhænge i forhold til multifunktionalitet i arealanvendelse
    - Klima, landbrug, infrastruktur, rekreativt, natur
  - Projektets sammenhænge i forhold til det omgivende samfund i øvrigt:
    - Udlæg af arealer til naturgenopretning m.v.
    - Tilpasning/begrænsning af hegning
    - Etablering af afskærmende beplantning
    - Mulighed for rekreative aktiviteter i forbindelse med projektet
    - Tiltag for styrkelse af lokalsamfundets interesse i den grønne omstilling.

Samlet administrativ prioritering og anbefaling af ansøgningerne

Teknik og Miljø har screenet og vurderet de 22 ansøgninger og finder, at de fleste ansøgninger har forholdt sig til Byrådets arealpuljer og til mål og retningslinjer i Kommuneplantillæg nr. 6. Og stort set alle arealer ligger inden for de udpegede neutralområder i tillægget. Alle projektansøgninger var også vedlagt det udfyldte, krævede bilag med projektoplysninger, dog er bilaget udfyldt i varierende grad. Ansøgerne har også i varierende grad forholdt sig til Byrådets politiske aftale, i forhold til at beskrive nabodialog og nabovilkår samt projektets attraktivitet.

Teknik og Miljø har lagt vægt på de planmæssige forhold i vurderingen af ansøgningerne. I vurderingsgrundlaget indgår også kommuneplantillæggets målsætning om at fremme projekter, hvor placeringen af solcelleanlæg sker i dialog med naboer og det lokale samfund. Dermed bør udvælgelseskriterierne i den politiske aftale også respekteres. Den politiske aftale er indgået for især at tilgodese naboer til eventuelle solcelleanlæg, der kan blive berørt og for at tilgodese det omgivende samfund. Teknik og Miljø anbefaler derfor, at ansøgninger, der ikke, eller i ringe grad opfylder Byrådets mål i kommuneplantillægget eller kriterierne i den politiske aftale, herunder nabodialog og nabovilkår samt attraktivitet, ikke bør prioriteres til videre behandling.

To ansøgninger søger om arealudlæg, der er væsentligt over 200 ha, som er det loft, Byrådet fastsatte i sin politiske aftale. Begge ansøgninger er dog villige til at reducere arealudlægget, så de ikke overstiger 200 ha. Der er tale om ansøgningen Uur Hedebrug vest for Isenvad på 307 ha og ansøgningen Ulkær Mose sydøst for Ikast på 250 ha. Begge ansøgninger ønsker at kombinere vindmøller med solcelleanlæg. Teknik og Miljø vurderer, at ingen af ansøgningerne bør imødekommes. Dels fordi ingen af ansøgningerne er kommet med bud på, hvordan de kan reducere deres ansøgte anlæg, dels fordi at begge ansøgninger også har indsendt ansøgninger i forbindelse med Bolig og planstyrelsens indkaldelse af arealer til den statslige udpegning af energiparker og måske har mulighed for at komme i betragtning i den sammenhæng.

Det vil dog forudsætte, at Byrådet også ønsker at planlægge for de to områder, såfremt staten ender med at udpege dem til energiparker.

Flere ansøgninger ønsker at etablere solcelleanlæg, der er adskilt af matrikler, som ikke er del af det ansøgte bruttoareal og derfor ikke tænkt ind i projektet til f.eks. spredningsveje. Teknik og Miljø vurderer, at de spredte, usammenhængende arealer ikke er velegnet til planlægning, da de ikke vil fremstå som et samlet anlæg med en form, der er letopfattet i landskabet. Dermed er anlæggene ikke i overensstemmelse med kommuneplanens retningslinjer for placeringen. Det fremgår ikke af ansøgningerne, hvorfor arealerne ikke er sammenhængende, men Teknik og Miljø vurderer, at det kan hænge sammen med arealernes ejerskab og udviklers mulighed for opkøb af jord.

Teknik og Miljø vurderer, at det kan give god mening at fordele arealudlæg til store solcelleanlæg i hele kommunen. Af forskellige årsager, herunder på grund af det temmeligt kuperede terræn, kan Teknik og Miljø dog ikke anbefale Byrådet at gå videre med den eneste ansøgning, der vedrører arealer i den østlige del af kommunen (Nørskov ved Klovborg). Teknik og Miljø anbefaler derfor, at der bliver udlagt arealer i den nordlige del og den sydvestlige del af kommunen.

Teknik og Miljø anbefaler desuden, at der i videst muligt omfang bliver en god afstand mellem arealudlæggene. På den måde bliver det samme lokalsamfund ikke berørt af flere anlæg, og det kan sikres, at midlerne fra Grøn Pulje og opstilleres private, lokale fonde eller puljer bliver fordelt geografisk.

Teknik og Miljø vurderer på baggrund af den administrative screening, at 10 ansøgninger godt nok holder sig inden for Byrådets fastsatte arealpuljer, men i ringe eller mindre grad lever op til planmæssige krav og mål samt indholdet i den politiske aftale. Ansøgerne er alle gjort bekendt med, at der i Ikast-Brande Kommune er indgået en politisk aftale om opstilling af solceller. I respekt for den politiske aftale vil administrationen ikke anbefale at der arbejdes videre med de 10 ansøgninger på det foreliggende grundlag, hvorfor de anbefales udtaget af bruttolisten. Af denne årsag anbefaler Teknik og Miljø, at Byrådet meddeler afslag på at arbejde videre med de 10 ansøgninger. Derudover anbefaler Teknik og Miljø, at Byrådet meddeler afslag på de 2 ovennævnte ansøgninger, der væsentligt overskrider Byrådets fastsatte arealpulje på max 200 ha. De 12 ansøgninger i alt, som Teknik og Miljø vurderer bør have afslag, fremgår af tabellen herunder.

Ansøgt område, der bør have afslag	Anlæggets størrelse	Ansøger
Uur Hedebrug vest for Isenvad	307 ha	European Energy
Ulkær Mose sydøst for Ikast	250 ha	Eurowind
Trehuse nord for Bording	200 ha	Energicenter Nord
Nørskov, Klovborg sydøst for Klovborg	127 ha	Amplio Danmark
Skærlund Skolevej nord for Blåhøj	114 ha	Interfarms Energy
Trekanten nord for Munklinde	99 ha	Velas Energy
Svindbæk sydøst for Brande	95 ha	Copenhagen Energy
Femhøje sydvest for Ikast	89,5 ha	Obton
Sundsvej, Malmkær vest for Faurholt	73 ha	Eurowind
Kratlund nordvest for Blåhøj	66 ha	Eurowind

Karstoftvej (Engebækvej Syd) sydvest for Uhre	50 ha	Interfarms Energy
Sdr. Karstoftvej nordvest for Blåhøj	42 ha	Interfarms Energy

Teknik og Miljø vurderer, at de resterende 10 ansøgninger i tilfredsstillende grad lever op til planmæssige krav og mål samt indholdet i den politiske aftale. Nogle af disse ansøgninger er stort set ligestillede i forhold til opfyldelse af Byrådets og planmæssige krav. Teknik og Miljø anbefaler derfor, at Byrådet i disse tilfælde prioriterer, hvilke af de konkrete ansøgninger, de vil arbejde videre med. Teknik og Miljø har dog foreslået en prioritering. Teknik og Miljø anbefaler på nævnte baggrund, at Byrådet forholder sig til nedenstående ansøgninger, som for overskuelighedens skyld er inddelt i forhold til Byrådets fastsatte arealpuljer.

Der er vedhæftet et bilag med en oversigt over alle ansøgninger. Oversigten rummer en kort opsamling på Teknik og Miljø's overordnede vurdering af de enkelte ansøgninger.

#### Anbefalede anlæg på 101 - 200 ha til prioritering

I puljen er der 7 ansøgninger. Teknik og Miljø vurderer, at 3 ansøgninger ikke lever op til planmæssige krav og mål samt Byrådets udvælgelseskriterier, mens 4 ansøgninger stort set er ligestillet i forhold til opfyldelse af planmæssige krav og mål samt den politiske aftale. Teknik og Miljø anbefaler derfor, at Byrådet prioriterer, hvilke af de 4 ansøgninger, de vil arbejde videre med. Teknik og Miljø vurderer, at der ikke er nogen umiddelbare planmæssige hindringer, der taler imod en placering af et anlæg på de fire ansøgte lokaliteter. Dog kan der være behov for mindre tilpasninger af arealet, på baggrund af en konkret miljøvurdering.

Da der kun skal prioriteres 1 anlæg i denne pulje, anbefaler Teknik og Miljø, at Byrådet prioriterer mellem nedenstående ansøgninger:

Ansøgt område (anlæg på 101 - 200 ha)	Anlæggets størrelse og årsproduktion	Teknik og Miljø bemærker
Buelundvej , Øst for Blåhøj  Ansøger: Copenhagen Energy	159 ha  Forventet årsproduktion i MWh: 110.000 - 150.000	Prioriteres primært grundet: <ul style="list-style-type: none"> <li>• placeringen langs eksisterende veje</li> <li>• anlægget kan opfattes som et samlet anlæg, selv om det deles op af mindre veje</li> <li>• kan i den sydøstlige del kombineres med kommende tre vindmøller</li> <li>• af samme årsag bliver hele området støjbelastet og får begrænset anvendelsesmulighed</li> <li>• ingen boliger inden for 200 m</li> <li>• dialog med naboer og enkelt projektilpasning</li> <li>• tilbud om kompensation for årligt elforbrug til 6 naboer uden for de 200 m</li> <li>• der afsættes årligt 1000 kr. pr ha til lokale initiativer</li> <li>• der kan blive en god synergieffekt med området ved Karstoft Å, hvor Kommunen arbejder for at genoprette et vådområde. Når arealerne til solcelleanlægget ikke længere</li> </ul>

dyrkes landbrugsmæssigt, vil der ikke længere blive udvasket næringsstoffer mm til åen, og der bliver mulighed for større biodiversitet i hele området.

#### Udfordringer:

- der er ingen bud på etablering af ny natur eller biodiversitet
- forudsætter dispensation fra skovbyggelinje
- der er ikke fremsendt en natur- og landskabsanalyse eller relevante visualiseringer, der viser påvirkningen af omgivelserne.
- projektet kan konflikte med Kommunens ønsker om at etablere et vådområde ved Natura2000-området nord for projektområdet ved Karstoft Å. Det skal koordineres. Afgrænsningen og omfanget af vådområdet er ikke fastlagt endnu. Måske kan det blive nødvendigt at reducere solcelleanlæggets afgrænsning mod øst for at opnå en god synergieffekt med de solcellearealer, der ikke længere vil udvaske næringsstoffer m.m. til åen/vådområdet.

Rønkilde – 123 ha  
langs  
motorvejen vest  
for Pårup  
Ansøger: Obton

123 ha

Forventet  
årsproduktion i  
MWh: 108.034

#### Prioriteres primært grundet:

- placering langs Silkeborgmotorvejen, hvor der i forvejen er et "såret", bearbejdet landskab, der krydses af højspændingsledninger
- kræver ingen dispensation fra skovbyggelinje
- dialog med naboer og tilpasning på grundlag af nabodialog
- tilbyder medejerskab.

#### Udfordringer:

- beplantningen langs Christianshedevej bliver voldsom
- arealet nord for motorvejen kan dog spænde ben for erhvervsudviklingen i Pårup. Det kan derfor overvejes at reducere arealet lidt mod øst for at sikre fremtidig erhvervsudvikling
- der kan blive konflikt med tracé for den kommende hærvejsmotorvej
- 13 boliger inden for 200 m (to ejet af lodsejere, der lægger jord til anlægget).

Engbækvej  
vest for Brande  
Ansøger: K/S  
Engbæk  
Solenergipark,

160 ha

Forventet  
årsproduktion i  
MWh: 161.000

#### Prioriteres primært grundet:

- anlægget kan opfattes som et samlet anlæg
- imødekommende over for lokalt medejerskab.
- området har et potentiale for at naturværdien hurtigt vil øges på området potentielt blive

Ejet af Obton  
A/S

beskyttet natur og vokse ind i den beskyttede natur ved siden af projektområdet.

- der er foretaget projektilpasninger af hensyn til naboer.

#### Udfordringer:

- projektilpasninger af hensyn til naboer og planmæssige bindinger/udpegninger giver projektet en langstrakt udstrækning i landskabet, med mange kanter, der ikke umiddelbart vil være gennemskuelig. Projektafgrænsningen bør tilpasses, så formen på anlægget bliver let opfatteligt i landskabet.
- forudsætter dispensation fra skovbyggelinje
- projektet er fremsendt til bolig og planstyrelsen, som forslag til Energipark. Der er fremsendt 2 ansøgninger på samme areal til Bolig og Planstyrelsen, og begge ansøgninger adskiller sig geografisk fra hinanden og fra dette projekt. Dette giver en vis utydelighed om hvilket projekt, der egentlig ønskes på arealet.
- der er dialog med Uhre Wind, der fortsat ønsker at etablere vindmøller i området
- 10 boliger inden for 200 m (2 ejet af lodsejere, der lægger jord til anlægget).

Sønderkærvej  
(Uhre  
solcellepark)  
sydvest for  
Uhre.

120 ha

Teknik og Miljø anbefaler, at anlæggets omfang bør reduceres og ansøgningen derfor rykkes til arealpuljen for anlæg på 51 - 100 ha.

Ansøger:  
European  
Energy

Forventet  
årsproduktion i  
MWh: 65.000-  
75.000

Prioriteres primært grundet:

- energiplanlægningsmæssigt vil der være et samspil med tre eksisterende, mindre vindmøller
- dialog med naboer og tiltag i forhold til naboer og lokalsamfund Uhre aftalt
- 150.000 årligt
- multifunktionel anvendelse af arealerne til hønsehold og får.

4 boliger inden for 200 m

#### Udfordring:

- to løsrevne arealer forudsætter dispensation fra skovbyggelinje
- Da anlægget består af tre løsrevne arealer, kan Teknik og Miljø kun anbefale at arbejde videre med et reduceret område på ca. 80 ha. Det er ikke afklaret med ansøger, om de vil være indstillet på dette. Hvis Byrådet ønsker at

arbejde videre med de 80 ha, bør ansøgningen indgå i arealpuljen 50-100 ha. I så fald anbefaler Teknik og Miljø, at projektet får en 3. prioritet i denne pulje.

#### Anbefalede anlæg på 51 - 100 ha til prioritering

I puljen er der indkommet 9 ansøgninger. Teknik og Miljø vurderer, at 2 ansøgninger ikke lever op til planmæssige krav og mål eller den politiske aftale, og at 3 ansøgninger kun i mindre grad opfylder planmæssige krav og mål samt den politiske aftale.

Teknik og Miljø anbefaler, at ansøgningen ved Sønderkærvej, som ansøgte 120 ha, bliver taget med i denne pulje i en reduceret udgave på 82 ha. Der vil således kunne arbejdes videre med det største af de tre ansøgte arealer, anlægget vil så fremstå som et samlet areal. Ansøger er indforstået med dette.

Der er dermed 5 ansøgninger, som på forskellig vis udmærker sig i forhold til de øvrige. Teknik og Miljø vurderer, at der ikke er nogen umiddelbare planmæssige hindringer, der taler imod en placering af et anlæg på de ansøgte 5 lokaliteter. Dog kan der være behov for mindre tilpasninger af arealet, på baggrund af en konkret miljøvurdering.

Da der kun skal prioriteres 2 anlæg i denne pulje, anbefaler Teknik og Miljø, at Byrådet prioriterer, hvilke af de 5 ansøgninger, de ønsker at arbejde videre med. Teknik og Miljø anbefaler at prioritere mellem nedenstående ansøgninger:

Ansøgt område	Anlæggets størrelse og årsproduktion	Teknik og Miljø bemærker
(anlæg på 51 - 100 ha)		
Isenbjergvej (Sommerbjerg) nordvest for Gludsted	98 ha	Prioriteres primært grundet:
Ansøger: Lokal lodsejer Mads Helms	Forventet årsproduktion i MWh: 90.000	<ul style="list-style-type: none"><li>• meget god, konstruktiv dialog med naboer, Landsbyforening og Danmarks Naturfredningsforening</li><li>• meget stor, lokal opbakning</li><li>• ingen boliger inden for 200 m</li></ul>

#### Udfordring:

- lavbundsareal i hele området og fremtidig spredningsveje i halvdelen af området. Især de potentielle spredningsveje bør indtænkes i planlægningen og udformningen af anlægget, således at potentialet understøttes frem for reduceres.

Ilskovvej, Linnebjerg nord for Ikast	99 ha	Geografisk fordeling taler for at Linnebjerg prioriteres over Sønderkærvej (og Stakrogevej)
--------------------------------------	-------	---

Ansøger: Jysk Energi

Forventet årsproduktion i MWh: 60.000

Prioriteres primært grundet:

- placeringen langs vej, og at der ingen særlige naturinteresser er i området. Dog skal det vurderes hvordan og hvorvidt der skal tages hensyn til fremtidig spredningsvej i området.
- projektet adskiller sig fra de øvrige projekter ved at de ikke som udgangspunkt ønsker at hegne arealet.
- kan evt. kombineres med et kommende biogasanlæg

3 boliger inden for 200 m, hvoraf den ene er lodsejer i projektet

Udfordring:

- en del af anlægget ligger inden for negativzone pga. skovbyggelinje, som forudsætter dispensation
- ligger op ad naturgasledning øst for området - afstandskrav skal undersøges
- der er ikke igangsat planlægning for biogasanlægget endnu, det er derfor ikke sikret, at der vil opnåes synergi mellem de to projekter

Sønderkærvej-reduceret

ca 82 ha

Ansøgningen er i en reduceret version

Forventet årsproduktion i MWh: Uvist men skønnet til ca. 50.000

Se prioriteringsbeskrivelsen i tabellen under puljen 101-200 ha.

Anlægget henvender sig mere mod Uhre by end Blåhøj, i modsætning til ansøgningen på Stakrogevej og bidrager dermed til at udbrede de økonomiske bidrag.

Stakrogevej vest for Blåhøj

75 ha

Nærheden til ansøgningen på Buelundvej skal tages i betragtning, og derfor anbefales disse anlæg ikke til igangsætning samtidig

Ansøger: Unison Energy Partners

Forventet årsproduktion i MWh: 73.000

Prioriteres primært grundet:

- der er konstruktiv dialog med naboer i området, Der er dokumenteret opbakning fra naboer beliggende inden for 200 m (8 ejendomme) og der er indarbejdet tilpasninger i henhold til naboønsker.
- der er tænkt ret vidtgående tanker om etablering af formidlingsfaciliteter

- der etableres 4,5 ha skov ved etablering af projektet (multifunktion).
- fremstår som et samlet anlæg med letopfatteligt opstillingsmønster i rette linjer.

#### Udfordring:

- der er ikke taget stilling til det private vandløb der løber igennem området. Vandløbet er dog ikke udpeget som beskyttet natur.
- forudsætter dispensation fra skovbyggelinje
- projektet ligger i umiddelbar nærhed til det ansøgte område "Skærlund Skolevej", som der anbefales afslag på. De 2 projekter vil opleves som et sammenhængende areal, såfremt begge projekter ønskes etableret.
- der er en relativ nærhed til ansøgningen ved Buelundvej, der bør tages i betragtning ved udvælgelse
- 9 boliger inden for 200 m.

Møllebjergvej  
nord for Bording

67 ha

Et udmærket projekt/placering - men den geografiske fordeling af prioriterede projekter taler imod.

Ansøger: Unison  
Energy Partners

Forventet  
årsproduktion i  
MWh: 59.000

Der har ikke været en bred nabodialog, men der er heller ikke et stort antal naboer at gå i dialog med.

#### Prioriteres primært grundet:

- projektet vil påvirke meget lidt visuelt, da det ligger tilbagetrukket i landskabet med få naboer
- at området i forvejen er støjbelastet og fordi der ingen særlige naturinteresser er i området

3 boliger inden for 200 m, hvoraf den ene er lodsejer i projektet

#### Udfordring:

- det er ikke beskrevet hvordan arealet vil påvirke landskabsoplevelsen af og fra Bording Bakkeø
- forudsætter dispensation fra skovbyggelinje.

Anbefalede anlæg på max 50 ha

I puljen er der 4 ansøgninger. Teknik og Miljø vurderer, at 2 ansøgninger ikke lever op til planmæssige krav og mål eller den politiske aftale, mens 2 ansøgninger stort set er ligestillet i forhold til opfyldelse af planmæssige krav og mål samt den politiske aftale. Teknik og Miljø vurderer, at der ikke er nogen umiddelbare planmæssige hindringer, der taler imod en placering af et anlæg på de ansøgte lokaliteter. Dog kan der være behov for mindre tilpasninger af arealet, på baggrund af en konkret miljøvurdering.

Der kan jævnfør Byrådets fastsatte arealpulje højst prioriteres 100 ha i denne pulje. Teknik og Miljø anbefaler, at byrådet arbejder videre med begge de ligestillede ansøgninger.

Ansøgt område (anlæg på max 50 ha)	Anlæggets størrelse og årsproduktion	Teknik og Miljø bemærker
Skyggevej nord for Bording Kirkeby	4,5 ha	Prioriteres primært grundet: <ul style="list-style-type: none"><li>• der er igangsat dialog og dokumenteret opbakning i lokalområdet for Bording Kirkeby.</li><li>• omlægning fra juletræsproduktion til solceller vil reducere behovet for brug af pesticider og tilførelse af næringsstoffer</li><li>• der er ingen særlige naturinteresser</li><li>• Ingen naboer inden for 200 m</li></ul>

Ansøger:  
Co2Pro

Forventet  
årsproduktion i  
MWh: 3.000 -  
4.600

Udfordring:

- det er ikke beskrevet, hvordan anlægget vil blive oplevet fra det bevaringsværdige landskab ved Bording Bakkeø. Det må den efterfølgende miljøvurdering afklare.

Lykkensprøve nord for Ikast	30 ha	Teknik og Miljø vurderer, at der ikke er nogen umiddelbare planmæssige hindringer, der taler imod en placering af et anlæg på den ansøgte lokalitet. Dog kan der være behov for mindre tilpasninger af arealet, på baggrund af en konkret miljøvurdering.
--------------------------------	-------	---

Ansøger:  
Hestlund  
Solcelle  
entreprise

Forventet  
årsproduktion i  
MWh: ca 25.000

Prioriteres primært grundet:

- den gode nabodialog
- god afstand til udpegninger i vurderingszonen
- præsenterer/beskriver i videopræsentation hvor/hvordan projektet kan opfattes i landskabet

- projektet involverer den lokale energiforsyning, og forholder sig aktivt til det omkringliggende samfund
- der udlægges dyrket areal til natur i området der rummer eksisterende §3 udpegningsareal for at få mere natur
- opstiller vil holde så mange arbejdspladser på lokale hænder som muligt, både i projekteringsfasen, byggefasen og driften af anlægget.

1 nabo ligger indenfor 200 m og 3 ligger udenfor 200 m fra anlægget. Der er 1,7 km til Tulstrup.

#### Udfordringer:

- der skal tages hensyn til eksisterende spredningsveje langs vandløb i den endelige udformning - spredningsveje kan indgå i layoutet af anlægget.
- en del af området er udpeget som råstofgraveområde, men er endnu ikke taget i brug. Regionen kan med baggrund i udpegningsen gøre indsigelse mod projektet i en miljøscreening.

Jævnfør den politiske aftale må det samlede areal, der kan udlægges til store solcelleanlæg ikke overstige 500 ha. Teknik og Miljø gør opmærksom på, at såfremt der, efter den politiske prioritering af ansøgninger, er en restrømmelighed i forhold til det fastsatte maksimumsareal for planlægning på 500 ha, kan der være mulighed for at omfordele eller samle de resterende ha, så der kan prioriteres endnu en ansøgning. Hvis Byrådet følger Teknik og Miljø anbefalede prioritering i de tre arealpuljer, vil der kunne planlægges for ca. 390 ha: Buelundvej på 159 ha, Isenbjergvej på 98 ha, Ilskovvej på 99 ha, Skyggevej på 4,5 ha og Lykkensprøve på 30 ha. Der vil dermed være en restrømmelighed på ca. 110 ha, som foreslås anvendt til et ekstra anlæg i puljen 51-100 ha. F.eks. kan man medtage det reducerede anlæg ved Sønderkærvej på 82 ha.

Flere ansøgninger forudsætter dispensation eller reduktion af en skovbyggelinje, som er en del af den udpegede negativzone i kommuneplantillæg nr. 6. Nogle af de ansøgte områder har temmeligt store arealer, der ligger inden for skovbyggelinjer. Om der er mulighed for dispensation eller reduktion, afhænger af den konkrete ansøgning. En miljøscreening forud for igangsættelse af plangrundlaget (kommuneplantillæg og lokalplan) for det enkelte område, kan dog indikere, om der er mulighed for dispensation eller reduktion. Dispensation eller reduktion kan dog først søges, når lokalplanen for det enkelte område til solcelleanlæg er vedtaget endeligt. Miljøscreeningen og den efterfølgende miljøvurdering af planforslagene kan i øvrigt afdække miljøpåvirkninger, som er ukendte i den indledende screening, der er foretaget af alle ansøgninger.

Teknik og Miljø bemærker, at såfremt der er et politisk ønske herfor, kan de ligestillede ansøgninger, som ikke bliver prioriteret til planlægning i denne omgang, indgå i en ny runde, når planlægningen for de valgte anlæg er gennemført. På Byrådets møde i september 2021, besluttede man, at Byrådet skulle evaluere planlægningen og processen efter gennemførelsen af første puljeproses forud for en eventuel igangsættelse af yderligere ansøgningsrunder.

Det videre forløb

Teknik og Miljø anbefaler, at den videre proces for de prioriterede ansøgninger bliver således:

- Miljøscreening af de enkelte, prioriterede områder til store solcelleanlæg
- Igangsættelse af planlægningen for de enkelte områder på samme byrådsmøde, herunder beslutning om at indkalde ideer og forslag til planlægningsarbejdet
- Teknik og Miljø indhenter yderligere informationer om projektudviklernes dialog med naboer og lokalsamfund
- Fælles borgermøde, hvor alle de igangsatte ansøgninger/planområder gennemgås og de fremmødte naboer og lokalsamfund har mulighed for at komme med deres umiddelbare input, bekymringer og spørgsmål til den enkelte ansøgning. Teknik og Miljø anbefaler, at projektudviklerne ikke er tilstede, kun Kommunens administration og politikerne. DeltagerDanmark kan evt. hyres til at facilitere mødet.
- Forskudt debatfase for de enkelte lokalområder
- Behandling af indkomne hørings svar og beslutning om godkendelse af planforslag til offentliggørelse for de enkelte planområder
- Offentlig høring for de enkelte planområder med borgermøde
- Behandling af indkomne hørings svar og beslutning om endelig vedtagelse af planer.

I forhold til borgerinddragelsen kan Byrådet også vælge, at det fælles borgermøde skal ligge forud for igangsættelsen af planlægningen for de enkelte områder, da man så også har dialogen med naboer og lokalsamfund som beslutningsgrundlag for igangsættelsen.

Af hensyn til ressourcerne i Teknik og Miljø og overskueligheden vil der højst kunne planlægges parallelt for to områder til solcelleanlæg ad gangen. Det betyder, at planlægningen for de prioriterede områder bliver forskudt. Såfremt der igangsættes planlægning for 5 områder til store solcelleanlæg, forventer Teknik og Miljø, at planlægningen for alle områder er påbegyndt inden udgangen af 2023.

Udvalget skal tage stilling til følgende

Udvalget skal beslutte, om de indkomne ansøgninger om arealudlæg til store solcelleanlæg i det åbne land kan prioriteres som beskrevet i sagsfremstillingen, herunder at Byrådet prioriterer mellem ligestillede ansøgninger og meddeler afslag til de ansøgninger, man ikke ønsker at arbejde videre med. Desuden skal udvalget drøfte og beslutte processen for borgerinddragelsen i planlægningen.

Plan- og lovgivningsmæssige forhold

I Ikast-Brande Kommuneplan 2021-2033 er der ikke udlagt konkrete arealer til store solcelleanlæg i det åbne land, men der er fastsat overordnede retningslinjer for placeringen af den slags anlæg. Da det ikke er i overensstemmelse med kommuneplanens rammedel at opstille store solcelleanlæg i det åbne land, skal der jævnfør planloven vedtages et plangrundlag for hver enkelt anlæg, som Byrådet ønsker at udlægge areal til. Det kan ske i et kommuneplantillæg eller i forbindelse med en revision af kommuneplanen.

I den gældende planstrategi for den fysiske udvikling har Byrådet ikke truffet beslutning om, at der i kommuneplanen skal udlægges rammeområder til store solcelleanlæg. Hvis Byrådet ønsker at udlægge arealer til solcelleanlæg i kommuneplantillæg, skal Byrådet jævnfør planloven i en foroffentlighedsfase indkalde ideer og forslag m.v. med henblik på planlægningsarbejdet. Indkaldelsen af ideer og forslag skal indeholde en kort beskrivelse af hovedspørgsmålene i den forestående planlægning.

Det er vurderet, at de ændringer hvert solcelleanlæg vil medføre i de konkrete områder er så væsentlige, at de forudsætter udarbejdelse af lokalplaner jævnfør Planlovens § 13. Det fremgår også af retningslinjerne i kommuneplantillæg nr. 6, at udnyttelsen af et kommuneplanlagt område til store solcelleanlæg kun kan ske på baggrund af en samlet lokalplan.

Sagens økonomi

I forbindelse med en ændring af loven om fremme af vedvarende energi vedtog Folketinget Grøn Pulje i forsommeren 2020. Bestemmelser vedrørende Grøn Pulje er efterfølgende indskrevet i ”Bekendtgørelsen om grøn pulje”, som trådte i kraft den 1. juni 2020.

Grøn Pulje administreres af kommunerne og medfører, at opstillere af vedvarende energianlæg, jf. lov om vedvarende energi, skal betale et beløb pr. MW, de opstiller, til den kommune, hvor anlægget er placeret. Beløbet fastlægges efter hvilken type anlæg, der er tale om. For større solcelleanlæg på terræn eller på bygninger opført særligt til solceller ligger beløbet på 40.000 kr. pr. MW. Beløbet skal indbetales til kommunens grønne pulje senest 14 hverdage efter, at den første producerede kilowatt-time er produceret på anlægget.

Ikast-Brande Kommunes byråd har udarbejdet retningslinjer for ansøgninger til Grøn Pulje, herunder fordelingen af midler.

Udvalget har følgende muligheder

1. Udvalget kan prioritere ansøgningerne ud fra sagsbeskrivelsen
2. Udvalget kan prioritere andre ansøgninger under forudsætning af, at det samlede areal til udlæg ikke overskrider 500 ha fordelt i de fastsatte tre arealpuljer
3. Udvalget kan afvise at behandle sagen, fordi man ikke længere ønsker at prioritere ud fra den politiske aftales fastsatte arealpuljer. Det vil dog medføre, at byrådet skal genforhandle den politiske aftale.
4. Udvalget kan sende sagen tilbage til Teknik og Miljø til fornyet behandling.

Bilag

Oversigt over samtlige, modtagne ansøgninger + kort

Kommuneplantillæg nr. 6 - Retningslinjer for store solcelleanlæg i det åbne land

22 bilag med Teknik og Miljø's screeningsskema, Ansøgning og tilknyttede bilag

## **Budgetmæssige konsekvenser**

Ingen.

## **Bilag**

Oversigt solcelleansøgninger med kort

Endeligt vedtaget Kommuneplantillæg nr. 6 - Retningslinjer for store solcelleanlæg i det åbne land

Bilag - Buelundvej

Bilag - rønkilde

Bilag - Engebæk

Bilag - Sønderkærvej

Bilag - Isenbjergvej

Bilag - Linnebjerg

Bilag - Stakrogevej

Bilag - Møllebjergvej

Bilag - Skyggevej

Bilag - Lykkens Prøve (ansøgning fremsendt i bilagsskema)

Bilag Uur

Bilag - Ulkær Mose

Bilag - Trehuse

bilag - Klovborg

Bilag - Skærlund Skolevej

Trekanten - Samlet bilag

Bilag - Svindbæk

Bilag - Femhøje

Bilag - Sundsvej - Malmkær

Bilag - Kratlund

Bilag - Karstoftvej

Bilag - Sdr. Karstoftvej

## **Punkt 8: Godkendelse af Rammeaftale 2023-2024 (D)**

00.00.00-G01-7-22

### **Beslutning**

Godkendt.

Dina Raabjerg, Helle Mathiasen, Kirsten York Helms og Kasper Pauli Pedersen havde afbud og deltog ikke i sagens behandling.

### **Behandlingsforløb**

Arbejdsmarkeds-, Psykiatri- og Handicapudvalget 18. januar 2023

Børne-, Kultur- og Fritidsudvalget 18. januar 2023

Økonomi- og Planudvalget 24. januar 2023

Byrådet 30. januar 2023

Handicaprådet 9. februar 2023

### **Tidligere udvalgsbeslutninger**

Beslutning fra Arbejdsmarkeds-, Psykiatri- og Handicapudvalget, 18. januar 2023, pkt. 1:

Anbefalet.

Helle Mathiasen deltog ikke i sagens behandling på grund af afbud.

Beslutning fra Børne-, Kultur- og Fritidsudvalget, 18. januar 2023, pkt. 14:

Anbefales.

Helle Mathiasen (V) og Thomas Østergaard (V) deltog ikke under punktets behandling.

Beslutning fra Økonomi- og Planudvalget, 24. januar 2023, pkt. 23:

Anbefales.

### **Indstilling**

Direktøren for voksenområdet indstiller, at

- udvalget anbefaler, at Byrådet godkender Rammeaftalen 2023-2024.

### **Sagsfremstilling**

Godkendelse af Rammeaftale 2023-24 på det sociale område

Kommunerne og regionen i Midtjylland indgår hvert andet år en rammeaftale om samarbejdet på det specialiserede socialområde. Formålet med rammeaftalen er at sikre fælles principper for styring og udvikling på tværs af kommuner og region.

Rammeaftale 2023-24 er udarbejdet i en tæt dialog mellem de 19 kommuner og Region Midtjylland, som har haft mulighed for at komme med indspil til rammeaftalens udviklingsområder undervejs. Dette har givet et godt afsæt for fælles indsats og rammer på det specialiserede socialområde.

KKR Midtjylland har på møde den 22. november 2022 godkendt udkast til Rammeaftale 2023-24 og anbefaler, at rammeaftalen godkendes i de midtjyske byråd og i regionsrådet.

### Fælles faglige udviklingsområder

Rammeaftalen har fokus på faglig udvikling og indeholder et samlet skøn over behovet for pladser og tilbud. Overordnet set tilkendegiver de midtjyske kommuner, at de oplever rimelig sammenhæng mellem behovet for specialiserede tilbud og det samlede udbud af tilbud.

De midtjyske kommuner og Region Midtjylland sætter med rammeaftalen særligt fokus på to områder:

1. Den nære psykiatri
2. Borgere med komplekse udfordringer.

For begge områder er der tale om en videreførelse fra rammeaftale 2021-2022, hvilket understreger, at der er tale om vigtige områder, som kræver et langsigtet og fokuseret arbejde. Samtidig vil der i samarbejdet være fokus på, hvordan vi imødekommer den fælles udfordring med rekruttering, fastholdelse og kompetenceudvikling på det specialiserede socialområde.

Samarbejdet om den nære psykiatri koordineres tæt med arbejdet i regi af Sundhedssamarbejds-udvalget.

### Styring og økonomi

Ud over de faglige udviklingsområder, sætter rammeaftalen rammerne for styring af økonomi- og kapacitetsudviklingen på de omfattede tilbud.

Med rammeaftalen indgår de 19 kommuner og Region Midtjylland aftale om, at taksterne ikke kan stige i perioden 2023-24. Det er desuden aftalt, at kommuner og region i fællesskab udarbejder et overblik over udviklingen i den samlede økonomi på det specialiserede socialområde.

### Høring i Handicaprådet

Rammeaftalen har været til skriftlig høring i Handicaprådet.

Handicaprådet har ingen bemærkninger.

## **Budgetmæssige konsekvenser**

Ingen.

### **Bilag**

Udkast til rammeaftale 2023-2024.pdf

Følg brev til udkast til Rammeaftale 2023-24.pdf

## **Punkt 9: Betjening af Byrådet (E)**

00.01.10-A00-1-23

### **Beslutning**

Godkendt.

Dina Raabjerg, Helle Mathiasen, Kirsten York Helms og Kasper Pauli Pedersen havde afbud og deltog ikke i sagens behandling.

### **Behandlingsforløb**

Økonomi- og Planudvalget 24. januar 2023

Byrådet 30. januar 2023

### **Tidligere udvalgsbeslutninger**

Beslutning fra Økonomi- og Planudvalget, 24. januar 2023, pkt. 8:

Økonomi- og Planudvalget kan ikke tiltræde dot et om tilførelse af ressourcer til området, men kan anbefales dot to om ændrede sagsgange.

Økonomi- og Planudvalget evaluerer om 6 måneder.

### **Indstilling**

Kommunaldirektøren indstiller, at

- der bevilges 750.000 kr. fra Byrådets Usikkerhedspulje til ansættelse af ekstra administrative ressourcer eller
- der udarbejdes en ny arbejdsgangsbeskrivelse med udgangspunkt i de valgte kriterier/løsningsforslag.

### **Sagsfremstilling**

Administrationen konstaterer en voldsom vækst i spørgsmål fra udvalgte byrådsmedlemmer til administrationen.

Ethvert medlem af kommunalbestyrelsen har som led i sit hverv ret til at gennemse sagsmateriale, der i endelig form foreligger i kommunens administration.

En anmodning om svar på spørgsmål/ønske om sagsindsigt skal altid rettes til borgmesteren eller til den relevante direktør. Aldrig direkte til andre medarbejdere i administrationen.

De mange spørgsmål/ønsker om sagsindsigt udfordrer administrationens daglige driftsopgaver, idet kutymen i Ikast-Brande Kommune hidtil har været, at byrådsmedlemmernes spørgsmål/ønske om sagsindsigt skal behandles hurtigst muligt, og således ofte har forrang i forhold til den øvrige drift.

Der er i Ikast-Brande Kommune fastsat retningslinjer om, hvilke former for bistand byrådspolitikerne kan få. Alle medlemmer skal have mulighed for at få de samme typer af bistand i de samme typer af sager. Dog gælder der særlige regler for borgmester og udvalgsformænd.

I forhold til gældende retningslinjer kan byrådsmedlemmerne i Ikast-Brande Kommune få:

- Mundtlig rådgivning om et afgrænset emne
- Svar på spørgsmål om faktiske eller økonomiske forhold. Der skal være tale om allerede eksisterende oplysninger

Det øgede antal spørgsmål/ønsker om sagsindsigt tenderer til ikke at holde sig inden for ovenstående. Der ønskes udarbejdelse af nye informationer, nye beregninger o.l. Der stilles spørgsmål som har karakter af at være politiske. Der stilles mange spørgsmål som har karakter af at ligne hinanden - og nogle gange af personer fra samme parti/liste. Der kan komme henvendelser om samme sag flere gange om dagen indeholdende mange forskellige spørgsmål osv.

Alt sammen noget som udfordrer den daglige drift.

For fortsat at kunne have fokus på den daglige drift ses følgende løsningsforslag:

- der tilføres 750.000 kr. til ansættelse af ekstra administrative ressourcer i forbindelse med det øgede antal spørgsmål/ønsker om sagsindsigt. Midlerne tages fra Byrådets Usikkerhedspulje.

- partierne/listerne samordner deres spørgsmål, således at der indsendes entydige og koordinerede spørgsmål. Der udarbejdes fortsat ikke nye informationer/udregninger.

- Svarfristen udvides til 4 uger. Svarene gives enten skriftligt eller på byrådets time forud for byrådsmødet (i det omfang de er klar hertil.)

- emner kan tematiseres på udvalgmøder, så hele udvalget kan drøfte emnet.

## **Budgetmæssige konsekvenser**

Midler til ekstra administrative ressourcer bevilges fra Byrådets Usikkerhedspulje, som dermed varigt nedsættes med beløbet.

## **Bilag**

Kend din kommune - Nøgletal - Hvor meget personale bruger I på administration og ledelse

Kend din kommune - Nøgletal - Hvad er jeres udgifter til den centrale administration

# Punkt 10: Skema A - Boligselskabet Fruehøjgaard - afdeling 90120 Toftevænget (E)

03.02.12-G01-1-22

## Beslutning

Godkendt.

Dina Raabjerg, Helle Mathiasen, Kirsten York Helms og Kasper Pauli Pedersen havde afbud og deltog ikke i sagens behandling.

## Behandlingsforløb

Økonomi- og Planudvalget 24. januar 2023

Byrådet 30. januar 2023

## Tidligere udvalgsbeslutninger

Beslutning fra Økonomi- og Planudvalget, 24. januar 2023, pkt. 6:

Anbefales.

## Indstilling

Teknik- og stabsdirektøren indstiller, at

- skema A godkendes med en samlet anskaffelsessum på 131,453 mio. kr.
- der meddeles tilsagn om kommunal regaranti inden for et maksimalt garantikrav på 65 % (svarende til en regaranti på ca. 75,191 mio. kr.)
- den kommunale grundkapital på 13,145 mio. kr. bevilliges af byrådets anlægspulje
- den gennemsnitlige fremtidige husleje på 908 kr./m<sup>2</sup> ekskl. el, vand og varme godkendes

## Sagsfremstilling

Boligselskabet Fruehøjgaard har indsendt skema A for et projekt med 64 almene boliger og 27 private (i alt 91 boliger), som ønskes opført på Toftevænget 9-10, samt Nørregade 69-71, Ikast.

Skema A er det første af tre dokumenter (skema A, B og C) som redegør for den samlede projektøkonomi. Inden der afholdes udbud indberettes skema A som et overslag, efter udbuddet er afholdt og før byggeriet påbegyndes skal skema B indberettes, som et endeligt budget for byggeriet. Skema C skal indberettes i forbindelse med afslutning af byggeriet, som et endeligt byggerenskab.

Projektet er konkretiseret siden de fik principgodkendelse ved byrådsmødet d. 01-02-2021 og er i overensstemmelse med lokalplan nr. 429 vedtaget d. 12-09-2022.

De 64 boliger vil blive opført i fire bygninger á 4 etager, blok 1 og 2 med 4 boliger pr. etage og blok 3 og 4 med henholdsvis 3 og 5 boliger.

De 64 boliger vil have følgende fordeling:

20 stk. 2-værelses med areal 76 m<sup>2</sup>

12 stk. 3-værelses med areal 87 m<sup>2</sup>

16 stk. 3-4 værelses med areal 101 m<sup>2</sup>

16 stk. 4-værelses med areal 107 m<sup>2</sup>

Adgangen til boligerne, ud over stueplan, serviceres via afdækket udvendig trappe- og elevator-tårn, forbundet til lejemålene med en altangang.

Huslejen forventes at blive 908 kr. pr. m<sup>2</sup> pr. år ekskl. forbrugsomkostninger mm.

Ikast-Brande Kommune har et ønske om at der i forbindelse med opførelse af almene boliger samtidig opføres tilsvarende private boliger.

I forbindelse med principgodkendelse af projektet d. 01-02-2021 godkendte byrådet at dette ønske fraviges således at det samlede projekt indeholder 70 % almene boliger og 30 % private.

Fravigelsen blev begrundet i det løft til området og byen, som en omdannelse af det tidligere industriområde vil give.

På byrådsmødet d. 10-05-2023 blev det godkendt at forventningen om samtidighed i projektet ændres til at de private boliger senest skal være færdigmeldt 3 år efter de almene boliger.

Som forudsætning for at fravige samtidigheden er der aftalt særlige vilkår for tilbageskødning til kommunen i fald projektet ikke overholder de aftalte terminer.

Boligselskabet Fruehøjgaard har oplyst at de ønsker at opføre byggeriet efter den delegerede bygherremodel.

Som udgangspunkt er boligselskabet forpligtet til selv at være bygherre på at alment boligprojekt.

Dog kan denne forpligtelse fraviges, hvis samarbejdet er nødvendigt for at etablere boligerne og boligselskabet ikke løber unødigt risiko.

I det tilfælde skal tilsagnet betinges af at den private part efterlever de udbudsforpligtelser som almindeligvis påfalder boligselskabet som bygherre.

Boligselskabet Fruehøjgaard har, i forbindelse med ansøgning om skema A, indsendt dokumentation for samarbejdsaftale, betinget købsaftale mv. mellem boligselskabet og bygherre.

Som bilag til denne sag fremgår et notat, som et advokatfirma har udarbejdet for Boligselskabet Fruehøjgaard (90120 Notat vedr. muligheden for at anvende den delegerede bygherremodel Ikast).

Tabel 1, samlet anskaffelsessum:

	Skema A (mio. kr.)	Skema A (mio. kr.)
Grundudgifter		13,630
Heraf grundkøbesum	13,630	

Entrepriseudgifter	108,668
Omkostninger	7,249
Gebyrer til offentlige myndigheder	1,906
Sum	131,453
Driftsresultat i byggeperioden	0
Samlet anskaffelsessum	131,453

Tabel 2, finansiering af anskaffelsessum:

	Skema A (mio. kr.)
Realkreditlån (88 %)	115,679
Grundkapital (10 %)	13,145
Beboerindskud (2 %)	2,629
I alt	131,453

Den kommunale grundkapital beløber sig således til 13,145 mio. kr.

I forbindelse med principgodkendelsessagen havde boligselskabet endnu ikke låst sig fast på en gennemsnitlig boligstørrelse, hvilket har betydning for hvor stor en andel af anskaffelsessummen det kommunale grundkapital udgør. Den kommunale grundkapital blev derfor estimeret til at ligge mellem 8,7 og 11,4 mio. kr.

Tabel 3, beregning af bindende maksimumsbeløb:

	kr./m <sup>2</sup>	Skema A (mio. kr.)
Bindende maksimumsbeløb pr. kvadratmeter	18.360	111,849
	kr./bolig	
Bindende maksimumsbeløb pr. bolig	378.250	24,208
Beregnet bindende maksimumsbeløb		136,057

Projektets samlede anskaffelsessum holder sig således indenfor det bindende maksimumsbeløb.

Boligselskabet Fruehøjgaard oplyser, at de endnu ikke har indhentet tilbud for realkreditlånet, men at de har fået oplyst et forventet regarantikrav, overfor staten, på 60-65 %. Dette svarer til mellem 69 og 75 mio. kr.

Den samlede boligudgift er i skema A beregnet til 1.053 kr./m<sup>2</sup> pr. år og den samlede boligudgift eksklusiv forbrugsudgifter og IT, fællesantenne og øvrige udgifter er beregnet til 908 kr./m<sup>2</sup> pr. år. Indenfor de seneste fem år har vi,

her i kommunen, meddelt skema A til projekter med huslejeniveau mellem 824 og 934 kr./m2 ekskl. forbrugsudgifter.

## **Budgetmæssige konsekvenser**

Den kommunale grundkapital på 13,145 mio. kr. finansieres af byrådets anlægspulje af de midler som forventes overført fra 2022

## **Bilag**

Skema A - Toftevænget

90120 Notat vedr. muligheden for at anvende den delegerede bygherremodel Ikast

90120 Idegrundlag

# Punkt 11: Ikast - Udbud af 1.800 m<sup>2</sup> erhvervsjord til teknisk anlæg (E)

13.06.02-G01-1-23

## Beslutning

Godkendt.

Dina Raabjerg, Helle Mathiasen, Kirsten York Helms og Kasper Pauli Pedersen havde afbud og deltog ikke i sagens behandling.

## Behandlingsforløb

Økonomi- og Planudvalget 24. januar 2023

Byrådet 30. januar 2023

## Tidligere udvalgsbeslutninger

Beslutning fra Økonomi- og Planudvalget, 24. januar 2023, pkt. 9:

Anbefales.

## Indstilling

Teknik- og stabsdirektøren indstiller, at

- der udbydes et erhvervsareal på ca. 1.800 m<sup>2</sup> til salg med en mindstepris på 95 kr. pr. m<sup>2</sup>, ekskl. moms. Arealet udbydes med krav om, at det ved salg skal sammenlægges med en tilstødende naboejendom til arealet
- arealet sælges på kommunens standard salgsbetingelser for erhvervsjord
- ?der gives en anlægsbevilling (indtægt) på konto 003 på 171.000 kr. ekskl. moms
- ?der gives en anlægsbevilling (udgift) til handelsomkostninger på konto 003 på 40.000 kr. ekskl. moms
- beløbene tilføres puljen for jordforsyning og frigives.

## Sagsfremstilling

Grundsalg har modtaget en henvendelse fra Energi Ikast, der er interesseret i at købe ca. 1.800 m<sup>2</sup> erhvervsjord, beliggende i forbindelse med de allerede udbudte erhvervsgrunde ved Lene Haus Vej/Uhregårds Alle. Energi Ikast har behov for at ombygge og udvide den eksisterende transformerstation og har derfor brug for mere jord.

Det ønskede areal er en del af matrikel nr. 1æ, Uhre By, Ikast. Arealet er en del af Lokalplan nr. 113, Erhvervsområdet ved Uhregårds Alle og motorvejen i Ikast by.

Arealet har ikke tidligere været udbudt til salg, idet Energi Ikast har nogle ledninger på arealet.

Arealet udbydes til salg med krav om sammenlægning med en til arealet tilstødende grund. Arealet vejbetjenes via vejudlægget på den nord for arealet beliggende grund.

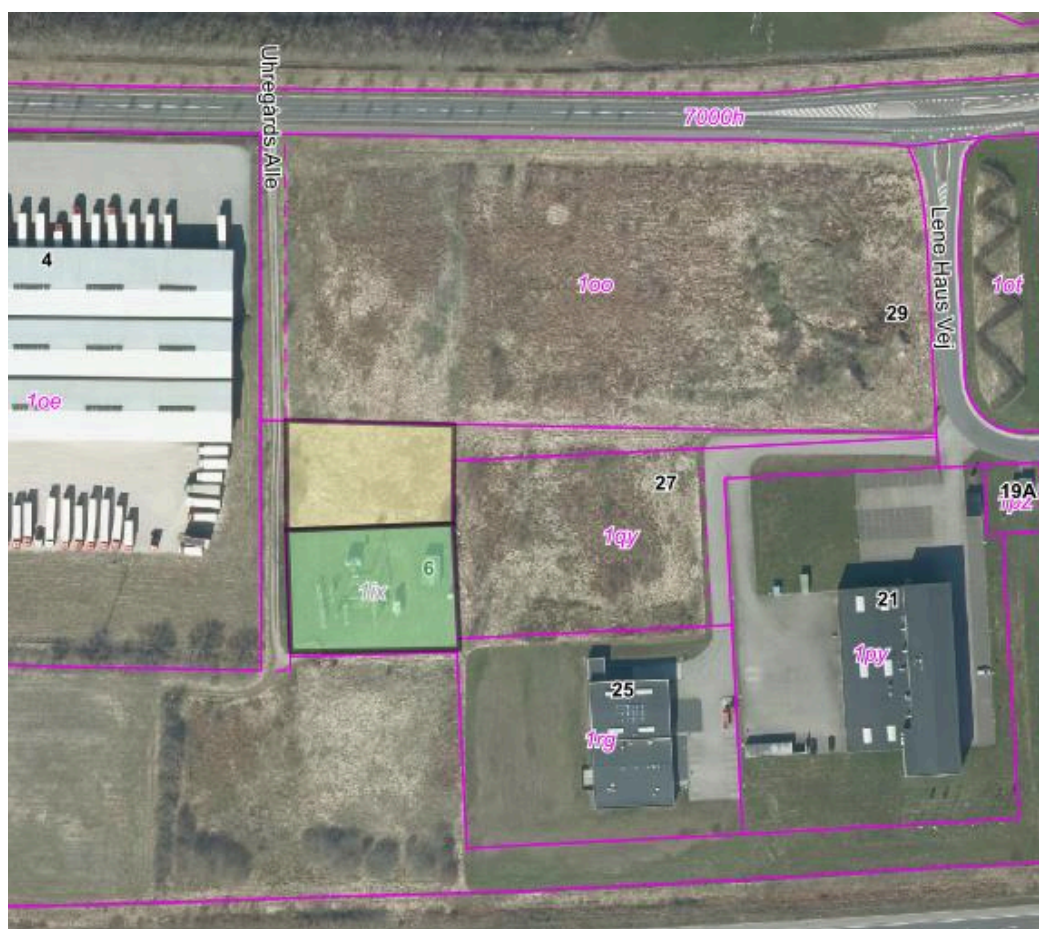
Jorden sælges på kommunens salgsbetingelser for erhvervsjord. Arealet er ikke byggemodnet, og der er ikke foretaget jordbundsundersøgelser af jorden. Køber afholder selv alle omkostninger til tilslutningsafgifter til forsyningsselskaber,

herunder kloakstik hvis der er behov for tilslutning i forbindelse med etableringen af det nye anlæg.

Jorden skal ved salg udbydes i offentligt udbud jf. Udbudsbekendtgørelsen om salg af kommunens og regioners faste ejendom af 3. marts 2021.

Kommunen forestår berigtigelsen af handlen samt eventuelle landinspektøromkostninger i forbindelse med udstykningen af jorden.

Kort: Med gult markeret vises arealets beliggenhed som en del af matrikel nr. 1æ, Uhre By, Ikast. Det med grønt markerede areal tilhører Energi Ikast, og det er dette anlæg, som skal ombygges og udvides. Vejudlæg ligger langs det vestlige skel.



### Budgetmæssige konsekvenser

Der gives en anlægsbevilling (indtægt) på konto 003 på 171.000 kr.

?Der gives en anlægsbevilling (udgift) til handelsomkostninger på konto 003 på 40.000 kr.

Beløbene tilføres puljen for jordforsyning og frigives.

Herefter er der 1.960.000 kr. tilbage i puljen til jordforsyning i 2023 på udgiftssiden og 2.189.000 kr. tilbage på indtægtssiden.

# Punkt 12: Afrapportering fra Databeskyttelsesrådgiveren for år 2022 (E)

85.10.00-G01-32-22

## Beslutning

Taget til efterretning.

Dina Raabjerg, Helle Mathiasen, Kirsten York Helms og Kasper Pauli Pedersen havde afbud og deltog ikke i sagens behandling.

## Behandlingsforløb

Økonomi- og Planudvalget 24. januar 2023

Byrådet 30. januar 2023

## Tidligere udvalgsbeslutninger

Beslutning fra Økonomi- og Planudvalget, 24. januar 2023, pkt. 10:

Taget til efterretning.

## Indstilling

Teknik- og Stabsdirektør indstiller, at

- den årlige afrapportering fra Databeskyttelsesrådgiveren om databeskyttelsesforordningen tages til efterretning.

## Sagsfremstilling

Databeskyttelsesforordningen er en EU-lov fra 2018, som sigter mod at sikre, at personoplysninger bliver håndteret på lovlig vis og hvordan den frie udveksling af personoplysninger skal foretages af offentlige myndigheder, foreninger og private virksomheder. Samtidig blev alle landets kommuner pålagt at udpege en Databeskyttelsesrådgiver også kaldet DPO (Data Protection Officer). Det fremgår af EU-databeskyttelsesforordningen artikel 38 stk. 3, at databeskyttelsesrådgiveren skal afgive en årlig rapportering til Byrådet.

### Organisering

Ikast-Brande kommune har siden indføringen af databeskyttelsesforordningen i 2018 haft en solid organisering af arbejdet med databeskyttelse. Dette skyldes bl.a. at man i 2018 nedsatte GDPR organisationen der udgør nøglepersoner der repræsenterer alle områder. Denne organisering har været en kæmpe gevinst i selve implementeringen og den fremadrettede drift af GDPR og informationssikkerhed. Via GDPR Organisationen er databeskyttelse blevet en naturlig del i organisationen og udmønter sig i arbejdsgange og interne sikkerhedsregler.

Årsrapporten for 2022 tager afsæt i det forgangnes års arbejde med databeskyttelse og informationssikkerhed.

Der har bl.a. været fokus på følgende områder:

- Datatilsynets har gennemført skriftligt tilsyn i Ikast-Brande Kommun.
  - Ikast-Brande kommune var blandt de 50 kommuner som Datatilsynet i 2022 gennemførte et skriftligt tilsyn med. Tilsynet blev gennemført i form af spørgeskemaer med 73 spørgsmål inden for 15 forskellige emner.

Ultimo 2022 modtog Ikast-Brande Kommune tilbagemelding på det gennemførte tilsyn. Datatilsynet anser det skriftlige tilsyn med Ikast-Brande Kommune som værende afsluttet. Den modtagne rapport fra Datatilsynet indeholder grafer der illustrerer centrale tal fra tilsynets modenhedsanalyse vedr. Ikast-Brande Kommune og tilsvarende organisationer. I rapporten er benchmarking udført på den måde, at der sammenlignes på tværs af besvarelser fra lignede organisationer. Ikast-Brande Kommunes modenhedsniveau ligger pænt på niveau med sammenligningsorganisationer. Derudover indeholder rapporten et afsnit med særlige anbefalinger, der arbejdes videre med i 2023.

- Databehandleraftaler på fagsystemer der indeholder personoplysninger og brug af tredjeland til opbevaring af personoplysninger
  - Der er stor fokus på databehandleraftaler og leverandørs brug af cloud leverandører som f.eks. Microsoft. Lige nu arbejder EU på en erstatning for Privacy Shield. Ikast-Brande Kommune har på baggrund af ovenstående skærpet kravet til indgåelse af databehandleraftaler med cloud-leverandører.
- Internt servicebesøg i organisationen
  - Internt serviceeftersyn er i 2022 blevet udført i organisationen. Der har været ført serviceeftersyn med syv afdelinger i kommunen. Serviceeftersynene blev gennemført med baggrund i de spørgsmål som Datatilsynet ville stille hvis de kom på tilsyn. De gennemførte serviceeftersyn førte til gode dialoger om databeskyttelse og efterlevelse af databeskyttelsesforordningen. Fremadrettet vil der hvert år blive gennemført serviceeftersyn med udvalgte afdelinger i organisationen.
- Beredskabsplaner for teknisk IT-setup og fagsystemer
  - Udarbejdelse af beredskabsplaner er helt afgørende for at sikre løsning af kerneopgaver hvis der ikke er adgang til fagsystemer. Dette har fået ekstra opmærksomhed i 2022 ikke mindst på grund af krigen i Ukraine, som har medført skærpet opmærksomhed ift. forsyningssituationen og risikoen for cyberangreb. Derfor har det været og er det vigtigt at system- og dataejere har fokus på beredskabsplaner for deres fagsystemer.

Databeskyttelse er i høj grad et spørgsmål om kultur. Der skal stadig arbejdes for at databeskyttelse indarbejdes i kulturen og medarbejdernes mindset, således at det falder alle naturligt at agere fornuftigt og sikkert. Det kræver vedholdenhed og et højt ledelsesmæssig fokus.

I 2023 vil der være fokus på:

- Risikovurderinger
- Beredskabsplaner
- Konsekvensanalyser
- Kommunernes fortegnelser
- Logning (adgang til fagløsning)
- Stikprøvekontrol
- Adgangsstyring
- Internt servicebesøg i organisationen

## **Budgetmæssige konsekvenser**

Ingen.

## **Bilag**

Databeskyttelsesrådgiveren afrapportering for år 2022

## **Punkt 13: Værdighedspolitik 2023-2026 (E)**

00.15.00-A00-15-22

### **Beslutning**

Godkendt.

Dina Raabjerg, Helle Mathiasen, Kirsten York Helms og Kasper Pauli Pedersen havde afbud og deltog ikke i sagens behandling.

### **Behandlingsforløb**

Sundheds- og Ældreudvalget 7. december 2022

Økonomi- og Planudvalget 24. januar 2023

Byrådet 30. januar 2023

### **Tidligere udvalgsbeslutninger**

Sundheds- og Ældreudvalget 9. november 2022

Beslutning

Godkendt.

Indstilling

Kommunaldirektøren indstiller, at

- udkast til tekst og forslag til illustrationer til ny værdighedspolitik drøftes med henblik på kvalificering
- udkast sendes i høring i Ældrerådet og MED-Ældre
- endeligt udkast til ny værdighedspolitik behandles på Sundheds- og Ældreudvalget den 7. december 2022 med henblik på offentliggørelse primo 2023.

Beslutning fra Sundheds- og Ældreudvalget, 7. december 2022, pkt. 9:

Anbefales. Udvalget anerkender de indkomne høringssvar, men udvalget mener at værdighedspolitikken indeholder essensen af de indkomne høringssvar.

Udvalget anbefaler dog at administrationen arbejder videre med justeringer af illustrationer.

Beslutning fra Økonomi- og Planudvalget, 24. januar 2023, pkt. 12:

Anbefales.

### **Indstilling**

Direktøren for voksenområdet indstiller, at

- Sundheds- og Ældreudvalget tager stilling til, hvorvidt høringssvar fra Ældreråd og MED-Sundhed og Ældre giver anledning til ændringer i udkastet
- Byrådet godkender værdighedspolitikken for 2023-2026 med henblik på offentliggørelse på hjemmesiden pr. 1. januar 2023.

## Sagsfremstilling

### Baggrund

I forbindelse med finanslovsaftalen for 2016, blev det aftalt, at styrke kommunernes arbejde med en værdig ældrepleje med tilførelse af midler til ældreområdet og et lovkrav (§81a i lov om social service) om at alle kommuner skal træffe beslutning om og offentliggøre en værdighedspolitik.

Den første værdighedspolitik blev godkendt af Byrådet den 20. juni 2016 efter en proces med involvering af Ældrerådet, MED-Ældre og ledere fra Sundhed & Ældre. Efterfølgende er værdighedspolitikken blevet revideret 2 gange, da "Bekendtgørelsen om værdighedspolitikker for Ældreplejen" er blevet tilføjet nye områder som alle kommuner skal understøtte i forhold til pleje og omsorg. Derfor er den nuværende værdighedspolitik kun gældende i en 3 årig periode 2020-2022.

Det fremgår desuden af "Bekendtgørelse om værdighedspolitikker for ældreplejen", at Kommunalbestyrelsen inden for det første år i den kommunale valgperiode skal vedtage en værdighedspolitik for den kommunale ældrepleje. Det betyder, at en værdighedspolitik altid føres videre i det første år af en Byrådsperiode, hvor der så vedtages en ny 4 årig værdighedspolitik. Værdighedspolitikken skal offentliggøres på Kommunens hjemmeside.

### Værdighedspolitikken

Det fremgår også af bekendtgørelsen, at følgende 5 områder skal indgå i kommunernes værdighedspolitikker:

- Livskvalitet
- Selvbestemmelse
- Kvalitet, tværfaglighed og sammenhæng i plejen
- Mad og ernæring
- En værdig død
- Pårørende
- Bekæmpelse af ensomhed

### Udarbejdelse af ny værdighedspolitik 2023-2026

På Sundheds- og Ældreudvalgets møde den 4. maj 2022 blev proces for udarbejdelse af ny værdighedspolitik godkendt. Og den 12. oktober 2022 blev der afholdt et temmøde med deltagelse af Sundheds- og Ældreudvalget, Ældreråd, MED-Sundhed og Ældre og aftaleholdere, hvor input til en ny værdighedspolitik og ny form blev drøftet.

På baggrund af input fra temamødet udarbejdede administrationen et første udkast til en værdighedspolitik, som fylder én side og ikke beskriver konkrete indsatser, men skal sætte retning og skal tænkes ind i alle indsatser i Sundhed og Ældre.

Det første udkast blev godkendt på Sundheds- og Ældreudvalgets møde den 9. november 2022 og sendt til høring i Ældrerådet og MED-Sundhed og Ældre.

MED-Sundhed- og Ældre behandlede sagen på deres møde den 24. november 2022 og har afgivet følgende høringssvar:

MED-Sundhed og Ældre har med stor interesse læst udkastet til værdighedspolitik 2023-2026.

MED-Sundhed og Ældre bakker op om den reviderede værdighedspolitik og har nogle forslag til justeringer af teksten. Derudover fremhæves et opmærksomhedspunkt omkring besparelser på klippekort og implementering af værdighedspolitikken:

MED-Sundhed og Ældre hæfter sig ved at der i teksten står: ”Det fremgår også af bekendtgørelsen, at følgende 5 områder skal indgå i kommunernes værdighedspolitikker.” Efterfølgende nævnes 7 områder.

MED-Sundhed og Ældre vil gerne have tilføjet, at borgeren understøttes i at genvinde eller fastholde funktionsevnen.

MED-Sundhed og Ældre ønsker, at det undersøges om personcentreret omsorg kan nævnes i værdighedspolitikken.

MED-Sundhed og Ældre fremhæver, at ved gennemførelse af besparelser på klippekort og værdighedsmidler vil det være en udfordring at implementere politikken intensjoner. Klippekortet er målrettet kommunens ensomme borgere der modtager hjemmepleje.

Ældrerådet behandlede sagen på deres møde den 2. december 2022 og har afgivet følgende høringsvar:

Ældrerådet ønsker nogle mere retvisende illustrationer af ældre mennesker, da de nuværende er udtryk for et forældet ældresyn. Ældrerådet oplever generelt de nuværende illustrationer som forstyrrende.

Hvis årsagen til at man laver en værdighedspolitik alene er lovkravet, opfordrer Ældrerådet til, at man blot laver en enkelt side uden illustrationer og så bruger tiden på at indarbejde indholdet i de væsentlige strategier og politikker på området i stedet.

Såfremt kommunen ønsker at arbejde aktivt med en værdighedspolitik, opfordrer Ældrerådet til, at værdighedspolitikken fremadrettet skal gælde for alle kommunens områder, da det er vigtigt for alle at blive behandlet værdigt i deres møde med kommunen.

Endelig udkast til værdighedspolitik

Det endelige udkast til værdighedspolitikken præsenteres på udvalgmødet den 7. december 2022 og drøftes med henblik på godkendelse og efterfølgende offentliggørelse på hjemmesiden primo 2023.

## **Budgetmæssige konsekvenser**

Ingen.

## **Bilag**

Værdighedspolitik

## Punkt 14: Konstituering (E)

00.00.00-A00-24-21

### Beslutning

Godkendt. Dog vælges der ikke et nyt bestyrelsesmedlem til ISI, idet Ikast-Brande Kommune med baggrund i henvendelse fra ISI ikke længere besætter en bestyrelsespost hos ISI.

Dina Raabjerg, Helle Mathiasen, Kirsten York Helms og Kasper Pauli Pedersen havde afbud og deltog ikke i sagens behandling.

### Behandlingsforløb

Økonomi- og Planudvalget 24. januar 2023

Byrådet 30. januar 2023

### Tidligere udvalgsbeslutninger

Beslutning fra Økonomi- og Planudvalget, 24. januar 2023, pkt. 13:

Anbefales.

### Indstilling

Borgmesteren indstiller, at

- H. C. Jørgensen overtager Simon Vanggaards plads i Repræsentantskabet for Erhvervsrådet
- H. C. Jørgensen overtager Simon Vanggaards plads i Bestyrelsen – ISIB Ejendomsselskab A/S
- Andreas Würtz overtager Simon Vanggaards plads i Repræsentantskabet for Idrætsskolerne Ikast
- Andreas Würtz overtager Simon Vanggaards plads i Bestyrelsen for Idrætsskolerne Ikast.

### Sagsfremstilling

Byrådsmedlem Simon Vanggaard har fået nyt arbejde og i den forbindelse ønsker han at udtræde af nedenstående poster, der er tildelt i forbindelse med konstitueringen den 6. december 2021. Ændringerne er gældende fra 1. februar 2023.

Det drejer sig om følgende poster:

Repræsentantskabet for Erhvervsrådet Herning & Ikast-Brande:

Sammensætning: Repræsentantskabet består af op til 51 medlemmer.

Foruden de op til 33 af generalforsamlingen valgte medlemmer, kan følgende hver udpege 1 medlem: Turistforeningerne, i fællesskab – Kulturinstitutionerne, i fællesskab – Landbrugsorganisationerne, i fællesskab – Arbejdsgiverorganisationerne, i fællesskab – Lønmodtagerorganisationerne, i fællesskab - AU Herning - Via Design - Herningsholm Erhvervsskole - Herning-Ikast Håndværker- og Industriforening - Vildbjerg Erhvervsforening - Aulum-Haderup Erhvervsudvikling - Region Midtjylland - Bording Erhvervsforening - Erhvervsakademi MidtVest - De gymnasiale uddannelsesinstitutioner, i fællesskab

Foruden de op til 33 af generalforsamlingen valgte medlemmer, kan følgende hver udpege 2 medlemmer: Herning Kommune og Ikast-Brande Kommune

Der er tale om en udpegningsret og ikke en pligt hertil.

Byrådet har ved konstitueringen udpeget Simon Vanggaard og Henrik Overgaard.

Bestyrelsen – ISIB Ejendomsselskab A/S:

Sammensætning: Bestyrelse på 4 medlemmer. A-aktiekapitalen har ret til at udpege 2 medlemmer til bestyrelsen og B- og C-aktiekapitalen har ret til hver at udpege 1 medlem til bestyrelsen.

Byrådet har ved konstitueringen udpeget Simon Vanggaard

Repræsentantskabet for Idrætsskolerne Ikast:

Sammensætning: Op til 77 medlemmer, der vælges blandt lokale idrætsforeninger, lokalt erhvervsliv, offentlige myndigheder, Idrætsskolernes Venner og ISIs elevforening (HEISI). Følgende foreninger og institutioner kan være medlemmer af ISIs repræsentantskab med følgende antal medlemmer: Region Midtjylland (1), Ikast-Brande Byråd (2), Herning Byråd (1), DGI Midtjylland (3), D.H.I.F. Team Nord (3), K.F.U.M. Regionsudvalget Vest (3), DFIF Region Midt- og Vestjylland (3), Elevforeningen ISI (15), Vennekredsen ISI (20), Erhvervsgruppen (5), Struer Idrætsforbund (3), Dansk Firmaidrætsforbund (1), Danmarks Idrætsforbund (1), Idrætsforeningerne Ikast-Brande Kommune (8), SIKH Herning Idrætsråd (3), Danske Gymnastik & Idrætsforeninger (1) og D.I.F. lokale repræsentanter (3) og Team Danmark (1).

Byrådet har ved konstitueringen udpeget Annette Mosegaard og Simon Vanggaard

Bestyrelsen for Idrætsskolerne Ikast:

Sammensætning: Består af 9 medlemmer, hvoraf 6 vælges af og blandt repræsentantskabets medlemmer. 2 medlemmer vælges af og blandt forældre til elever på skolen. Det sidste medlem udpeges af Byrådet i Ikast-Brande Kommune blandt de 2 byrådsmedlemmer, der er udpeget til Repræsentantskabet.

Byrådet har ved konstitueringen udpeget Simon Vanggaard

## **Budgetmæssige konsekvenser**

Ingen.

## **Punkt 15: Godkendelse til offentliggørelse - Planstrategi 2023 (E)**

01.02.03-P15-3-22

### **Beslutning**

Godkendt.

Dina Raabjerg, Helle Mathiasen, Kirsten York Helms og Kasper Pauli Pedersen havde afbud og deltog ikke i sagens behandling.

### **Behandlingsforløb**

Klima-, Natur- og Bæredygtighedsudvalget 18. januar 2023

Udviklings- og Erhvervsudvalget 18. januar 2023

Økonomi- og Planudvalget 24. januar 2023

Byrådet 30. januar 2023

### **Tidligere udvalgsbeslutninger**

Beslutning fra Klima-, Natur- og Bæredygtighedsudvalget, 18. januar 2023, pkt. 4:

Anbefales.

Planen opdateres mht. afsnittet om bevæg dig for livet og erhvervsudviklingen i Brande.

Thomas Østergaard deltog ikke i behandlingen af dette punkt pga. afbud.

Beslutning fra Udviklings- og Erhvervsudvalget, 18. januar 2023, pkt. 1:

Anbefales.

Planen opdateres mht. afsnittet om bevæg dig for livet og erhvervsudviklingen i Brande.

Beslutning fra Økonomi- og Planudvalget, 24. januar 2023, pkt. 14:

Anbefales.

### **Indstilling**

Teknik- og stabsdirektøren indstiller, at

- Planstrategi 2023 godkendes til offentliggørelse i 8 uger.

### **Sagsfremstilling**

Sagen behandles sideløbende i hhv. Klima-, Natur- og Bæredygtighedsudvalget og Udviklings- og Erhvervsudvalget ved et fælles møde den 18. januar kl. 10.30 i mødelokale 100 på rådhuset.

Inden udgangen af 2023 skal Byrådet offentliggøre en overordnet strategi - en planstrategi, som kan fortælle borgerne, hvordan kommunen skal udvikle sig fysisk i den næste kommuneplanperiode, det vil sige i perioden 2025-2037. Samtidig skal Byrådet offentliggøre en Lokal Agenda 21 strategi for, hvordan udviklingen kan blive bæredygtig.

Byrådet har den 12. september 2022 besluttet at samle de to strategier i én - Planstrategi 2023. Byrådet valgte på samme møde, at strategiens hovedfokus skulle være to strategiske retninger:

- Strategisk arealanvendelse
- Strategisk planlægning for landsbyer.

Teknik og Miljø har nu udarbejdet en samlet planstrategi, som efter godkendelse kan blive sendt i offentlig høring i 8 uger i perioden fra den 1. februar 2023 til den 29. marts 2023. Strategien skal sætte retningen for kommunens fysiske planlægning i de kommende år, og vil skabe grundlag for en planlægning, der både skuer fremad og tager afsæt i aktuelle problemstillinger og muligheder. Planstrategi 2023 fastsætter visioner og mål for de to valgte strategiske retninger: strategisk arealanvendelse og strategisk planlægning for landsbyer.

Planstrategi 2023 bygger videre på mål og retningslinjer i den gældende kommuneplan fra 2021-2033 og på de andre overordnede retninger og mål for den fysiske udvikling, som byrådet har arbejdet med gennem flere byrådsperioder. Strategiens visioner og mål skal ses i relation til Byrådets landdistriktspolitik fra 2017, Bosætningsstrategi 2019-2022 samt Erhvervs- og Iværksætterstrategi fra 2021. Derudover understøtter Planstrategien det tidligere byråds Vision 2018-2025 samt det siddende byråds visionsarbejde som forventes udmøntet i en ny vision primo 2023. Planstrategien skal ligeledes ses i relation til andre igangværende eller kommende politikker, strategier og planlægning, herunder DK2020 Klimaplan, Natur- og Biodiversitetspolitik, Politik for landsbyudviklingen samt VE-planlægning for store solcelleanlæg og vindmøller.

Da kommuneplanen blev revideret i 2021, havde byrådet fokus på at understøtte den gode udvikling i bymidterne i Ikast og Brande. Når kommuneplanen skal revideres igen i 2025, er der et behov for at kigge på anvendelsen af arealerne i kommunen, herunder det åbne land samt udviklingen i landsbyerne. Der er brug for en robust planlægning, der kan imødekomme de udfordringer, kommunen står overfor med grøn omstilling, klimatilpasning, CO2-reduktion, arealknaphed, øget biodiversitet, urbanisering med flytning fra land til by, bæredygtige lokalsamfund og planlægning for nye aktiviteter i det åbne land. Planstrategi 2023 er derfor en strategi for, hvordan byrådet i de kommende år vil fremme en langsigtet og bæredygtig anvendelse af arealressourcen i det åbne land og omkring vores byer, samtidig med at man understøtter en udvikling i kommunens landsbyer og mindre bysamfund. Planstrategien sætter retningen for udviklingen og beskriver byrådets forventninger, visioner og målsætninger.

## Strategiens indhold

Planloven stiller ikke krav til planstrategiens omfang eller udformning. Der skal dog være en status på udviklingen i kommunen, en vurdering af udviklingen og en strategi for den kommende udvikling.

I Planstrategi 2023 for Ikast-Brande Kommune indeholder derfor:

- administrationens forslag til politiske visioner og målsætninger for anvendelsen af arealressourcen i Ikast-Brande Kommune og udviklingen af landsbyerne
- en beskrivelse af aktuelle, fysiske udviklingsprojekter og indsatsområder
- en generel vurdering af kommunens udvikling, siden Ikast-Brande Kommuneplan blev revideret sidst i 2021

- et afsnit om bæredygtig udvikling, her beskrives det arbejde, der allerede er sat i gang eller vil blive sat i gang for at opnå en bæredygtig udvikling i kommunen
- et afsnit, der fortæller, at næste revision af kommuneplanen, jævnfør Byrådets beslutning den 12. september 2022 bliver en temarevision med fokus på de kommuneplanemner der relaterer sig til den strategiske arealanvendelse og den strategiske planlægning for kommunens landsbyer

#### Administrationens forslag til vision og målsætninger for anvendelsen af arealerne i kommunen

##### Vision:

I Ikast-Brande Kommune tænker vi i helheder og anvender vores arealer optimalt. Vi sikrer gunstige forhold for grøn omstilling og udvikling af kommunens byer, landsbyer og det åbne land, og tilgodeser borgerne, erhvervslivet, naturen og miljøet.

##### Målsætninger:

###### Vi vil i den fysiske planlægning

1. styrke kommunens samlede udvikling og skabe mest mulig synergi gennem helhedsplanlægning og prioritering i anvendelsen af arealerne i det åbne land.
2. samtænke brugen af arealer i Ikast-Brande Kommune, så de enkelte arealer kan anvendes på en måde, der muliggør flere funktioner på samme tid. Ved en multifunktionel arealanvendelse understøtter vi, at arealerne i Ikast-Brande Kommune anvendes optimalt.
3. sikre, at der er mulighed for projekter, der understøtter klimatilpasning og grøn omstilling som f.eks. anlæg til vedvarende energi, skovrejsning og udtagning af lavbundslande.

#### Administrationens forslag til vision og målsætninger for udviklingen af landsbyerne

##### Vision:

Landsbyerne og de mindre bebyggelser i Ikast-Brande kommune er attraktive, aktive og bæredygtige lokalsamfund præget af ildsjæle og fællesskaber.

##### Målsætninger:

###### Vi vil i den fysiske planlægning

1. fremme en positiv udvikling af lokalsamfundene i samarbejde med borgerne. Gennem planlægningen vil vi sikre rammer for en bæredygtig udvikling af kommunens landsbyer og mindre bysamfund under hensyntagen til natur, landskab og miljø.
2. tilpasse landsbyafgrænsningerne efter behov, så vi sikrer, at landsbyernes fysiske udviklingsmuligheder altid er tidssvarende og tilgodeser landsbyernes behov.
3. skabe gode rammer for bosætning, erhverv og lokalt iværksætterier. Vi kan sammentænke landsbyerne i klynger med andre landsbyer, byer og mindre bebyggelser, så hver klynge får del i den offentlige service. Vi vil arbejde for at forbinde klyngerne med den nødvendige infrastruktur.
4. arbejde for at indtænke flere rekreative grønne områder og natur i nye bolig- og erhvervsområder i landsbyerne, for at fremme biodiversiteten og tilpasse områderne til fremtidens klimaudfordringer.
5. understøtte, at der i landsbyerne og de mindre bebyggelser er mulighed for at fremme en grøn omstilling.
6. arbejde for at fremme borgernes adgang til den bynære natur gennem frivillige aftaler med lodsejere.

Såfremt Byrådet ønsker færre målsætninger for udviklingen af landsbyerne, anbefaler Teknik og Miljø, at målsætningerne 1-3 fastholdes. Målsætningerne 1-3 skal danne grundlag for det videre arbejde med revisionen af kommuneplanen.

Udvalget skal tage stilling til følgende

Udvalget skal beslutte, om Planstrategi 2023 kan blive godkendt og sendt i offentlig høring i 8 uger i perioden fra den 1. februar 2023 til den 29. marts 2023.

#### Plan- og lovgivningsmæssige forhold

Planstrategien er en del af en 4 årig cyklus som følger den kommunale valgperiode. I henhold til Planlovens §§ 23a og 33a skal Kommunalbestyrelsen inden udgangen af den første halvdel af den kommunale valgperiode offentliggøre en strategi for kommuneplanlægningen (en planstrategi) samt en strategi for kommunens bidrag til en bæredygtig udvikling i det 21. århundrede (en Lokal Agenda 21-strategi).

Lokal Agenda 21-strategien skal indeholde kommunalbestyrelsens politiske målsætninger for det fremtidige arbejde inden for følgende indsatsområder:

- 1) Mindskelse af miljøbelastningen,
- 2) fremme af en bæredygtig byudvikling og byomdannelse,
- 3) fremme af biologisk mangfoldighed,
- 4) inddragelse af befolkningen og erhvervslivet i det lokale Agenda 21-arbejde og
- 5) fremme af et samspil mellem beslutningerne vedrørende miljømæssige, trafikale, erhvervmæssige, sociale, sundhedsmæssige, uddannelsesmæssige, kulturelle og økonomiske forhold.

Planstrategien skal indeholde oplysninger om den planlægning, der er gennemført efter den seneste revision af kommuneplanen og kommunalbestyrelsens vurdering af og strategi for udviklingen. Derudover skal strategien indeholde en beslutning om enten at kommuneplanen skal revideres i sin helhed, eller at der foretages en delvis temarevision af udvalgte emner og hvilke dele af kommuneplanen der genvedtages for en ny 4-års-periode. I modsætning til kommuneplanen, bliver en planstrategi ikke offentliggjort som et forslag men som et "færdigt" dokument. Derfor har statslige eller andre myndigheder heller ikke mulighed for at fremsætte veto mod en planstrategi.

Planlovens formålsparagraf tilsigter, at offentligheden i videst muligt omfang inddrages i planlægningsarbejdet. Efter Byrådets vedtagelse af Planstrategien offentliggøres den i mindst 8 uger, hvor offentligheden kan fremsætte ideer, forslag og kommentarer til den offentliggjorte strategi. Såfremt nogle af de fremsendte bemærkninger giver anledning til ændringer, kan Byrådet vælge at vedtage ændringer til den offentliggjorte strategi. Byrådet skal offentligt bekendtgøre, om der er vedtaget ændringer af strategien.

Efter den offentlige bekendtgørelse, kan Byrådet udarbejde forslag til kommuneplan eller ændringer hertil, der er truffet beslutning om i strategien.

Planloven siger, at kommuneplanlægningen for landsbyer skal:

- 1) understøtte en udvikling af levedygtige lokalsamfund i landsbyer,
- 2) fremme en differentieret og målrettet udvikling af landsbyer og
- 3) angive overordnede målsætninger og virkemidler for udviklingen af landsbyer.

Byrådet har følgende muligheder

1. at godkende Planstrategi 2023 uden ændringer, og sende strategien i offentlig høring som anbefalet
2. at godkende Planstrategi 2023 med mindre justeringer, og sende strategien i offentlig høring
3. at tilbagesende Planstrategi 2023 til Teknik og Miljø til uddybende behandling
4. at forkaste Planstrategi 2023 med den begrundelse, at strategien ikke er i overensstemmelse med udvalgets ønsker.

### **Budgetmæssige konsekvenser**

Ingen.

### **Bilag**

Planstrategi 2023 til politisk behandling

# **Punkt 16: Endelig vedtagelse - Kommuneplantillæg nr. 10 og lokalplan nr. 427 - Antennemast ved Vester Isen Vej, Isenvad (E)**

01.02.05-P16-2-22

## **Beslutning**

Godkendt.

Dina Raabjerg, Helle Mathiasen, Kirsten York Helms og Kasper Pauli Pedersen havde afbud og deltog ikke i sagens behandling.

## **Behandlingsforløb**

Udviklings- og Erhvervsudvalget 18. januar 2023

Økonomi- og Planudvalget 24. januar 2023

Byrådet 30. januar 2023

## **Tidligere udvalgsbeslutninger**

Beslutning fra Udviklings- og Erhvervsudvalget, 18. januar 2023, pkt. 2:

Anbefales.

Beslutning fra Økonomi- og Planudvalget, 24. januar 2023, pkt. 16:

Anbefales.

## **Indstilling**

Teknik- og stabsdirektøren indstiller, at

- Forslag til kommuneplantillæg nr. 10 til Ikast-Brande Kommuneplan 2021-2033 vedtages endeligt uden ændringer
- Forslag til lokalplan nr. 427 vedtages endeligt uden ændringer

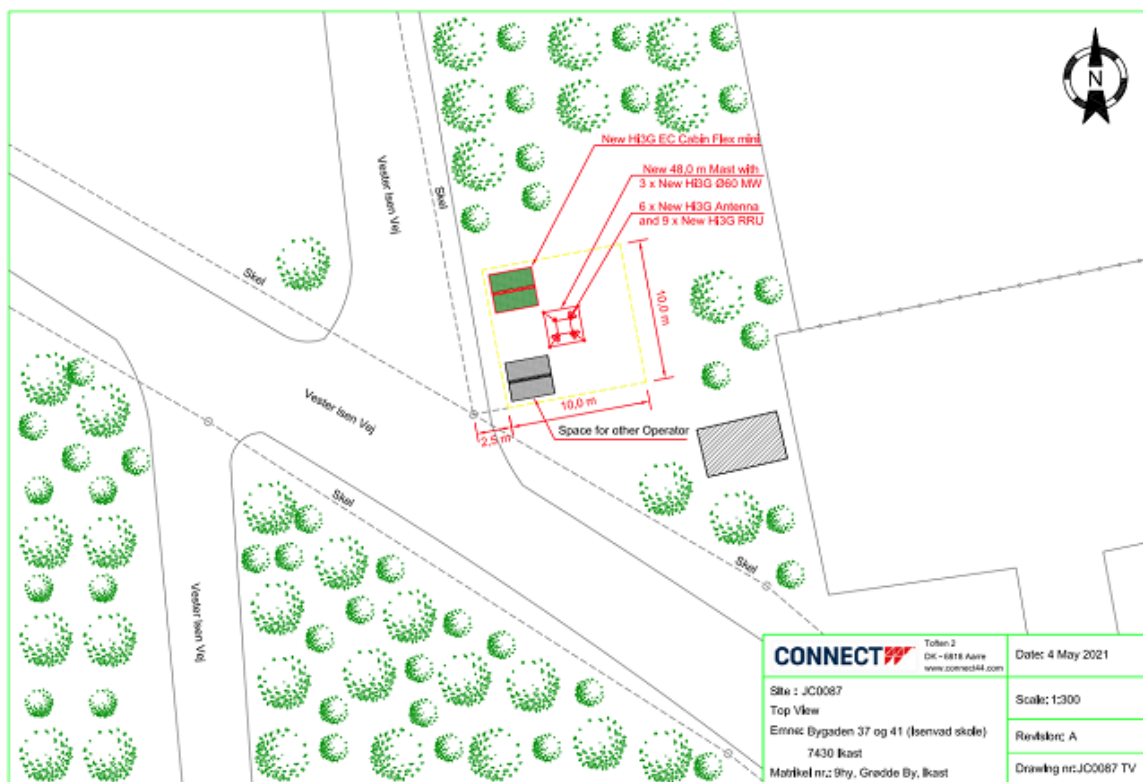
## **Sagsfremstilling**

Den 12. september 2022 godkendte Byrådet Forslag til tillæg nr. 10 til Ikast-Brande Kommuneplan 2021-2033 og Forslag til lokalplan nr. 427 - Antennemast ved Vester Isen Vej, Isenvad. Planforslagene var i offentlig høring i perioden fra den 21. september 2022 til og med den 16. november 2022.

Formålet med Kommuneplantillæg nr. 10 og Lokalplan nr. 427 er, at ændre anvendelsesbestemmelserne og den maksimale bygningshøjde for et mindre område i den vestlige del af Isenvad for at muliggøre opstilling af en 48 meter høj antennemast med tilhørende teknikkabiner, således som ansøgt af Connect44 A/S Mobile Network Solutions. Formålet med masten er at skabe en bedre mobiltelefonidækning i Isenvad. Med vedtagelsen af plangrundlaget, bliver der mulighed for det ansøgte.



Planområdet for mastens placering i Isenvad, nord er opad.



Situationsplan indsendt af ansøger, nord er opad. Den røde firkant angiver mastens placering, den grønne bygning er en teknikkabine på ca. 8 m<sup>2</sup> og det grå felt giver mulighed for en teknikkabine til en mulig kommende operatør.

Indsendte høringssvar og vurdering af høringssvarene

Høringsperioden er nu overstået, og der er indkommet et høringssvar fra Viborg Stift.

Teknik og Miljø vurderer, at høringssvaret ikke giver anledning til ændringer i kommuneplantillægget eller lokalplanen. Derfor kan planerne blive vedtaget endeligt uden ændringer.

Høringssvar A og vurdering: Viborg Stift har tidligere fremsendt kommentarer til forhøringen af kommuneplantillægget, hvori stiftet udtrykte betænkelighed ved mastens visuelle indvirkning på Isenvad Kirke. Stiftet skriver nu "På medsendte visualiseringer ses antennemasten ikke at fremstå synlig i sammenhæng med kirken, hvilket er glædeligt. Det er meget glædeligt, at kommunen har foretaget grundige undersøgelser vedr. antennemastens påvirkning af kirken. På baggrund heraf må jeg medgive, at antennemasten ikke har nogen visuel påvirkning af Isenvad Kirke."

Teknik og Miljø vurderer at opstillingen af masten på udpegede placering vil være visuelt ubetænkelig i forhold til Isenvad Kirke. Teknik og Miljø anbefaler på den baggrund, at høringssvaret ikke skal medføre ændringer i den endelige lokalplan.

Planlægnings- og lovgivningsmæssige forhold

Kommuneplanen er en 12-årig plan, som sammenfatter den overordnede arealanvendelse og bebyggelsesforhold i kommunen og sætter rammerne for al lokalplanlægning. Hvis Byrådet ønsker at gennemføre en planlægning, der ikke er i overensstemmelse med den gældende kommuneplan, skal byrådet enten vente til revisionen af kommuneplanen eller vedtage et tillæg til kommuneplanen. Tillægget skal ændre kommuneplanen, så der bliver overensstemmelse med den ønskede, nye planlægning. Kommuneplanen er ikke direkte bindende for borgerne. Byrådet har dog pligt til at virke for kommuneplanens gennemførelse. Byrådet kan ikke meddele tilladelse eller stille vilkår på baggrund af en kommuneplan. Byrådet kan derfor heller ikke dispensere fra kommuneplanen.

En lokalplan er en fysisk plan, der fastlægger de fremtidige forhold inden for lokalplanens område. Byrådet kan gennem lokalplanen fastlægge juridisk bindende bestemmelser for, hvordan arealer, nye bygninger, beplantning, veje, stier m.m. skal placeres og udformes inden for lokalplanens afgrænsning. Lokalplanen indebærer ikke handlepligt, men ejere og brugere af en ejendom skal i forbindelse med nyt byggeri og anlæg overholde planens bestemmelser. En lokalplan er ikke til hinder for, at eksisterende lovlige forhold kan fortsætte som hidtil. En lokalplan må ikke være i uoverensstemmelse med kommuneplanen.

Forslag til Lokalplan nr. 427 er udarbejdet efter planlovens § 13, men er ikke i overensstemmelse med Ikast-Brande Kommuneplan 2021-2033. I lokalplanforslaget er der redegjort nærmere for anvendelse, udstykning, placering og udformning af ny bebyggelse. I Ikast-Brande Kommuneplan 2021-2033 er planområdet udlagt til område til offentlige formål i rammeområde nr. 4.O1.2. Bestemmelserne for rammeområdet giver kun mulighed for at opføre bygninger til offentlige formål i op til 11 meters højde. De ønskede ændringer er derfor ikke i overensstemmelse med kommuneplanens eksisterende rammebestemmelser for området. Derfor skal der efter Planlovens kap. 6 om Planers tilvejebringelse og ophævelse vedtages et tillæg nr. 10 til kommuneplanen, som ændrer plangrundlaget og muliggør opstilling af en mobilmast på op til 48 meter.

Udvalget har følgende muligheder

- at vedtage kommuneplantillægget og lokalplanen uden ændringer.
- at vedtage kommuneplantillægget og lokalplanen med ændringer, som ikke kræver en fornyet planproces. Det vil sige, uden at ændre på planernes hovedformål eller ændre væsentligt i planernes øvrige indhold.
- at forkaste kommuneplantillægget og lokalplanen med den begrundelse, at planerne ikke er i overensstemmelse med udvalgets ønsker for området.

**Budgetmæssige konsekvenser**

Ingen

## **Bilag**

Udtalelse fra Viborg Stift

Lokalplan nr. 427 - Endelig

Kommuneplantillæg nr. 10 til Ikast-Brande Kommuneplan 2021-2033 - Endelig

## **Punkt 17: Forskrift om dyrehold i boligområder (E)**

85.00.00-A26-11-22

### **Beslutning**

Godkendt.

Dina Raabjerg, Helle Mathiasen, Kirsten York Helms og Kasper Pauli Pedersen havde afbud og deltog ikke i sagens behandling.

### **Behandlingsforløb**

Udviklings- og Erhvervsudvalget 18. januar 2023

Økonomi- og Planudvalget 24. januar 2023

Byrådet 30. januar 2023

### **Tidligere udvalgsbeslutninger**

Beslutning fra Udviklings- og Erhvervsudvalget, 18. januar 2023, pkt. 5:

Anbefales.

Beslutning fra Økonomi- og Planudvalget, 24. januar 2023, pkt. 17:

Anbefales.

### **Indstilling**

Teknik- og stabsdirektøren indstiller, at

- Forskrift om dyrehold i boligområder vedtages.

### **Sagsfremstilling**

Ikast-Brande Kommune har på nuværende tidspunkt en gældende forskrift om dyrehold i boligområder, som er vedtaget i 2012.

Teknik og Miljø har løbende modtaget henvendelser/klager angående dyrehold i boligområder. Henvendelserne drejer sig om klager over støj, lugt og rotter i forbindelse med primært hønsehold. I vores nuværende forskrift gives der lov til "hønsehold uden hane" med op til 30 høns. Derudover er ande-, gåse-, hane-, svine-, kvæg-, fåre-, gede- og hestehold ikke tilladt i by- og sommerhusområder.

Lovgrundlaget for regulativet findes i "Bekendtgørelse om miljøregulering af visse aktiviteter" (Bekendtgørelse nr. 844 af 23. juni 2017). Ifølge bekendtgørelsen er det som udgangspunkt tilladt at have hønsehold med op til 30 høns. Teknik og Miljø vurderer, at 30 høns er for mange i de fleste haver, så der lægges op til, at antallet nedsættes til 10 høns. I henhold til §5 i regulativet kan der dispenseres fra dette krav, hvis individuelle forhold taler for det - for eksempel hvis der er en stor have eller god afstand til naboer.

Forskriften træder i kraft den 1. februar 2023, men ændringerne om det maksimale antal høns i henhold til den nye forskrift skal først være gennemført 1. august 2023.

Udkast til forskrift om dyrehold i boligområder er vedlagt som bilag.

### **Budgetmæssige konsekvenser**

Ingen.

### **Bilag**

Udkast til forskrift om dyrehold

# Punkt 18: DK2020 - Revideret forslag til vision og delmål (CO2-spor) (E)

01.30.10-P20-2-21

## Beslutning

Godkendt.

Dina Raabjerg, Helle Mathiasen, Kirsten York Helms og Kasper Pauli Pedersen havde afbud og deltog ikke i sagens behandling.

## Behandlingsforløb

Klima-, Natur- og Bæredygtighedsudvalget 18. januar 2023

Økonomi- og Planudvalget 24. januar 2023

Byrådet 30. januar 2023

## Tidligere udvalgsbeslutninger

Beslutning fra Klima-, Natur- og Bæredygtighedsudvalget, 18. januar 2023, pkt. 3:

Udvalget anbefaler sagen.

Visionen justeres så den bliver tilsvarende den netop vedtagne vision om Danmarks grønne erhvervskommune.

Thomas Østergaard deltog ikke i behandlingen af dette punkt pga. afbud.

Beslutning fra Økonomi- og Planudvalget, 24. januar 2023, pkt. 19:

Anbefales.

## Indstilling

Teknik- og stabsdirektøren indstiller, at

- revideret forslag til vision for DK2020-klimaplanen drøftes og godkendes
- forslag til mission for DK2020-klimaplanen drøftes og godkendes
- revideret forslag til delmål for CO2-spor i DK2020-klimaplanen drøftes og godkendes

## Sagsfremstilling

Teknik og Miljø forelægger nyt forslag til revideret vision til DK2020-klimaplanen. Visionen er revideret med afsæt i drøftelser ved Klima-, Natur- og Bæredygtighedsudvalgets (KNB) møde d. 7. december 2022. Visionen er nu forkortet og tilføjet en mission, der udpeger den strategiske retning for klimaplanens realisering.

Ligeledes blev det ved KNB-mødet besluttet, at delmålene for de enkelte indsatsområder i klimaplanen skal opdeles i proces- og resultatmål. Resultatmål er de specifikke målsætninger for CO2-reduktioner under indsatsområderne. Dette vil skabe overskuelighed og retning i opfølgningen på mål og resultater. Procesmål defineres som strategiske pejlemærker for, hvordan resultatmålene skal nås.

Teknik og Miljø forslag til reviderede forslag til vision, mission og delmål fremgår nedenfor:

#### Revideret forslag til vision

Ikast-Brande Kommune vil være grøn hele vejen. Vi vil være en klimavenlig erhvervskommune.

#### Forslag til mission

I samarbejde og partnerskab med borgere, erhverv, landbrug, forsyning og civilsamfundet finder vi løsningerne til at blive CO2-neutral i 2050 samt imødegå klimaforandringerne i hele kommunens geografi.

#### Reviderede forslag til delmål indsatsområder (CO2-spor)

##### Landbrug og Natur

###### Procesmål:

- Ikast-Brande Kommune vil arbejde for at fremme klimahensyn indenfor såvel landbrugsområdet som naturområdet.
- Ikast-Brande Kommune vil sammen med landbrugssektoren fremme initiativer, som kan reducere CO2-udledningen fra landbrugets produktion.

###### Resultatmål:

- CO2-reduktionsmål: 65% reduktion i CO2-udledning i 2030 i forhold til 1990-niveau.

##### Energi og Forsyning

###### Procesmål:

- Ikast-Brande Kommune vil aktivt understøtte produktion af grøn energi og grønne brændstoffer gennem fremme af innovativ tilgang og energifællesskaber i regionen.
- Ikast-Brande Kommune skal være nettoeksportør af grøn strøm i 2030.

###### Resultatmål:

- CO2-reduktionsmål: 100% reduktion i 2030 i udledning af CO2 fra energiproduktion i kommunen – ift. 1990.

##### Erhverv

###### Procesmål:

- Ikast-Brande Kommune vil være en klimavenlig erhvervskommune, der understøtter virksomheders mål om grøn omstilling.
- Ikast-Brande Kommune vil arbejde for omstilling til fossilfri brændstoffer i erhvervslivets transportmidler.

###### Resultatmål:

- CO2-reduktionsmål: industri: 25% reduktion i CO2-udledning i 2030 og 90% i 2050 – ift. 1990.
- CO2-reduktionsmål: transport: 35% reduktion i CO2-udledning i 2030 og 75% i 2050 – ift. 1990.

##### Fremtidens Grønne Borgere

###### Procesmål:

- Ikast-Brande Kommune vil udbrede relevant klimaviden til alle kommunens borgere.
- Ikast-Brande Kommune vil fremme handlemod og handlekraft i forhold til klima blandt børn og unge samt voksne.
- Ikast-Brande Kommune vil understøtte borgerdrevne initiativer til CO2-reduktion og klimatilpasning.

Resultatmål:

- CO2-reduktionsmål: 50% mindsket udledning fra benzin- og dieseldrevne privatbiler i 2030, 100% i 2050 - ift. 1990.

Kommunen som virksomhed

Procesmål:

- Ikast-Brande Kommune vil reducere CO2-udledningen fra sit virke som arbejdsplads, f.eks. via grønne indkøb og byggeri.

Resultatmål:

- CO2-reduktionsmål: hhv. 25% reduktion i CO2-udledning fra varme og køretøjer i 2030 og 100% i 2050 ift. 2019.

Udvalget har følgende muligheder:

- Godkende Teknik og Miljøs forslag
- Foreslå yderligere revideringer

## **Budgetmæssige konsekvenser**

Indstillingen har ikke yderligere økonomiske konsekvenser end de i forvejen afsatte midler.

# Punkt 19: DK2020 - Indsatsområder og målsætninger for klimatilpasning (E)

01.30.10-P20-2-21

## Beslutning

Godkendt.

Dina Raabjerg, Helle Mathiasen, Kirsten York Helms og Kasper Pauli Pedersen havde afbud og deltog ikke i sagens behandling.

## Behandlingsforløb

Klima-, Natur- og Bæredygtighedsudvalget 18. januar 2023

Økonomi- og Planudvalget 24. januar 2023

Byrådet 30. januar 2023

## Tidligere udvalgsbeslutninger

Beslutning fra Klima-, Natur- og Bæredygtighedsudvalget, 18. januar 2023, pkt. 2:

Anbefales.

Thomas Østergaard deltog ikke i behandlingen af dette punkt pga. afbud.

Beslutning fra Økonomi- og Planudvalget, 24. januar 2023, pkt. 20:

Anbefales.

## Indstilling

Teknik- og stabsdirektøren indstiller, at

- forslag til indsatsområder og delmål for klimatilpasning i DK2020-klimaplanen drøftes og godkendes.
- forslag til ændring i DK2020-klimaplanens overordnede struktur mht. indsatsområder godkendes, så klimatilpasning bliver spor frem for indsatsområde.

## Sagsfremstilling

Klimatilpasning er et obligatorisk element i en DK2020-klimaplan. I nærværende dagsorden foreslår Teknik og Miljø de overordnede rammer for klimatilpasningsdelen i form af udpegede indsatsområder samt målsætninger for klimatilpasning. Beslutningen om målsætninger og indsatsområder er afgørende for den videre udvikling af aktiviteter m.v. relateret til klimatilpasning frem mod forelæggelsen af et samlet udkast til DK2020-klimaplan til marts 2023.

I tillæg til foreslåede indsatsområder og målsætninger, foreslår Teknik og Miljø en ændring i den samlede DK2020-klimaplans opdeling i indsatsområder, hvor klimatilpasning indtil nu har været et indsatsområde på lige linje med f.eks. Landbrug og Natur, og Kommunen som virksomhed. Med udviklingen af den konkrete klimatilpasningsplan, anbefaler Teknik og Miljø, at klimatilpasning ligesom CO<sub>2</sub>-reduktion bliver et spor med egne indsatsområder, målsætninger og aktiviteter. Dette er i tråd med rammerne i DK2020 og standarderne i CAPF (Climate Action Planning Framework).

Arbejdet med klimatilpasningsplanen blev ligesom CO2-sporet i DK2020-klimaplanen iværksat primo 2022. I første halvår af 2022 blev krav i DK2020 mht. klimatilpasning konkretiseret fra centralt hold, idet der bl.a. nu stilles større krav til klimatilpasningssporet i Dk2020-klimaplaner end tidligere.

## Krav til klimatilpasningsplanen

En plan for klimatilpasning skal ligesom en plan for CO2-reduktioner som udgangspunkt omfatte:

- Hele kommunen som geografisk område.
- Afdækning og analyse af væsentligste udfordringer, i klimatilpasningssammenhæng i form af de væsentligste klimarisici/farer, f.eks. tørke og regnvand.
- Målsætninger og aktiviteter, i klimatilpasningssammenhæng med fokus på at skabe robusthed overfor konsekvenserne af klimaforandringerne.
- Inddragelse af relevante interessenter, i klimatilpasningssammenhæng de borgere, virksomheder og organisationer, som er mest udsatte overfor klimaforandringer.

Ligeledes er klimatilpasning også favnet af de generelle rammer i DK2020-klimaplanen om målsætninger for merværdier, plan for opfølgning og kommunikation.

NIRAS er udpeget til at forestå udarbejdelsen af klimatilpasningsplanen i samarbejde med projektleder og fagmedarbejdere i Teknik og Miljø. Som led i denne opgave har NIRAS udarbejdet risikokort relateret til vand i samarbejde med Ikast-Brande Spildevand. Samtidig har NIRAS for alle kommuner i Region Midt lavet afdækning af risici for tørke, hede og vind, som også indgår i DK2020-klimaplanen. Alle beregninger er udarbejdet med afsæt i en række standarder, som er fastlagt i DK2020. Her er det et krav, at vurderinger af klimaforandringernes mulige konsekvenser ikke kun sker med afsæt i økonomiske vurderinger, men også i vurderinger af samfundsmæssig værdi. Samfundsmæssig værdi kan f.eks. handle om kultur- og lokalhistorisk værdi, kritisk infrastruktur, eller offentlige servicefunktioner, som er vitale for borgere og erhverv i dagligdagen. F.eks. har et hospital eller et plejehjem ikke specielt høj økonomisk værdi, men de menneskelige og praktiske konsekvenser kan være meget høje, hvis det oversvømmes eller på anden vis bliver ødelagt.

Mens der i CO2-sporet primært sigtes mod år 2030 og 2050, er aktiviteter under klimatilpasning opdelt efter kort- (dvs. igangsættelsen inden for 4-5 år), mellemlangt- (igangsættelse indenfor 10-15 år), og langt (lav prioriteret for nuværende, igangsættelse afhænger af nye vurderinger) sigte.

## Forslag til overordnet målsætning for klimatilpasning

Idet klimatilpasningssporet er del af den samlede DK2020-klimaplan for Ikast-Brande Kommune, "Grøn Hele Vejen", er klimatilpasning også del af den overordnede vision og mission i DK2020-klimaplanen. Til at understøtte den overordnede vision, foreslår Teknik og Miljø en overordnet målsætning for klimatilpasning, ligesom der er fastlagt overordnede målsætninger for CO2-reduktioner. Mens målsætninger for reduktion CO2-udledning er relativt konkrete og målbare, er målsætninger for klimatilpasning ofte mere kvalitative.

Teknik og Miljø foreslår følgende formulering:

- Ikast-Brande Kommune skal være robust overfor nuværende og fremtidige klimaudfordringer.

## Forslag til indsatsområder

Teknik og Miljø foreslår en opdeling i indsatsområder, der baserer sig på de forskellige "farer" relateret til klimaforandringer. Hertil bemærker Teknik og Miljø, at begrebet "farer" er besluttet i DK2020-regi som betegnelse for risikofaktorer såsom nedbør og tørke. Indsatsområderne er udvalgt med afsæt i en vurdering af, hvilke nuværende og fremtidige farer, der er mest relevante i forhold til Ikast-Brande Kommunes specifikke geografi. Mens f.eks. kystnære

kommuner har større udfordringer med f.eks. storm og kystsikring, ligger Ikast-Brande Kommune geografisk set i område, hvor farer primært er relateret til regnvand, terrænnært grundvand og tørke, sekundært hede og vind.

Teknik og Miljø foreslår følgende indsatsområder for klimatilpasning:

- Terrænnært grundvand
- Regnvand
- Tørke
- Hede
- Vind

Uddybning af indsatsområder inkl. målsætninger

Terrænnært grundvand

Det terrænnære grundvand er kilde til markante udfordringer for såvel borgere som kommune. Øgede nedbørsmængder vil i fremtiden gøre problematikken større. Håndtering af det terrænnære grundvand er ligeledes forbundet med omkostninger, men ved god planlægning kan mange problemer minimeres og håndteres i synergi med andre projekter. Imidlertid eksisterer der ikke retvisende kortlægning af det terrænnære grundvand i kommunen, så fremskrivning og vurdering af fremtidigt grundvandsspejl m.v. er usikkert.

Teknik og Miljø foreslår følgende målsætninger:

- Ikast-Brande Kommune planlægger ikke for byudvikling i områder med risiko for oversvømmelse og/eller højt grundvand uden etablering af nødvendige afværgeløsninger
- Ikast-Brande Kommunes nye lokalplaner vil definere ansvar for håndtering af det terrænnære grundvand i det pågældende område gennem tilhørende vandhåndteringsplaner, hvor regnvand, vandløb og grundvand samtænkes
- Ikast-Brande Kommune vil fremme borgernes samt relevante aktørers viden om eget ansvar i forhold til udfordringer med terrænnært grundvand
- Ikast-Brande Kommune vil højne vidensniveauet og forståelsen af årsagerne til problemstillinger omkring det terrænnære grundvand

Regnvand

Der vil komme kraftigere nedbør i Ikast-Brande Kommune. Risikokortlægningen viser, at der i fremtiden er risiko for stigende problemer med vand på terræn ved kraftige nedbørshændelser, som er større end de nedbørshændelser, Ikast-Brande Spildevand kan håndtere i kloaksystemet.

Teknik og Miljø foreslår følgende målsætninger:

- Ikast-Brande Kommune vil i samspil med Ikast-Brande Spildevand løbende gennemføre analyse og risikovurdering for oversvømmelse i de områder, hvor der foretages anlægsarbejder
- Ikast-Brande Kommune og Ikast-Brande Spildevand vil i risikoområder udpege løsningsforslag, som gennemføres ved positiv cost-benefit analyse
- Ikast-Brande Kommune vil i samspil med Ikast-Brande Spildevand undersøge muligheden for klimatilpasning i 4 konkrete områder

Tørke

Ligesom det terrænnære grundvand, er tørke allerede idag oplevet som en udfordring i Ikast-Brande Kommune, og DMIs tørkeindeks viser også, at kommunen rammes hårdt i tørre perioder. Tørke defineres som perioder uden nedbør. Der er oplevet problemer i tørre perioder med større behov for vanding i landbruget samt udtørrede vandløbsstrækninger. Kortlægning af tørke i fremtiden viser, at tørken ikke ville blive mærkbart forværret.

Teknik og Miljø foreslår følgende målsætninger:

- Ikast-Brande Kommune vil gennemføre en vurdering af vandløbenes miljøtilstand og konsekvensen af øgede tørkeperioder

- Ikast-Brande Kommune vil vurdere konsekvensen af en potentiel øget fremtidig vandindvinding
- Ikast-Brande Kommune vil med afsæt i vurdering af vandløbenes tilstand og fremtid samarbejde med eksterne interessenter om at skabe en robust kommune i forhold til tørke

## Hede

Risikokortlægningen viser, at hedeølger forværres idet der vil ske i stigning i antallet af dage, hvor temperaturen er over 28 grader. I dag er der i gennemsnit 1-3,5 dage over 28 grader i Ikast-Brande Kommune. I slutningen af århundredet kan der forventes en stigning på op til 10 dage med temperaturer over 28 grader. I varme perioder kan der i byer opstå såkaldte hedeøer, som er områder, hvor bygninger m.v. medfører øget varme udendørs.

Teknik og Miljø foreslår følgende målsætninger:

- Ikast-Brande Kommune vil kortlægge områder med stor risiko for hedeøer og undersøge de lokale muligheder for forebyggelse eller skadesminimering

## Vind

Ifølge klimamodellerne vil der ske en begrænset ændring i forhold til vind i Ikast-Brande Kommune. For nuværende vurderer Teknik og Miljø ikke, at vind vil udgøre en fremtrædende fare i fremtidens klima, da Ikast-Brande Kommune ikke er en kystkommune med risici for stormflod og havvandsstigning. Der mangler dog viden om farer i forhold til ændrede vindforhold i ikke-kystkommuner.

Teknik og Miljø foreslår følgende målsætninger:

- Ikast-Brande Kommune vil følge den nationale udvikling og de nationale fremskrivninger, samt øge viden om problematikker, konsekvenser og mulige veje til at skabe robuste samfund overfor en eventuel tiltagende vind.

## Politisk behandling

Ved KNB/Byrådets møder i januar 2023 fremlægger NIRAS hovedpointerne fra risikovurderingerne sammen med de forslag til målsætninger og indsatsområder, der skitseres i nærværende dagsorden. Alle risikokort, vurderinger, samt forslag til målsætninger og aktiviteter, fremgår af DK2020 klimaplanen som fremlægges til marts 2023.

Udvalget har følgende muligheder

- Godkende Teknik og Miljø's forslag til indsatsområder og målsætninger
- Afvise Teknik og Miljø's forslag til indsatsområder og målsætninger
- Foreslå ændrede eller yderligere indsatsområder og målsætninger

## Budgetmæssige konsekvenser

Indstillingen har ikke yderligere økonomiske konsekvenser end de i forvejen afsatte midler.

## **Punkt 20: Familiehus 0-6 år (E)**

27.27.09-P19-178-16

### **Beslutning**

Godkendt.

Dina Raabjerg, Helle Mathiasen, Kirsten York Helms og Kasper Pauli Pedersen havde afbud og deltog ikke i sagens behandling.

### **Behandlingsforløb**

Børne-, Kultur- og Fritidsudvalget 18. januar 2023

Økonomi- og Planudvalget 24. januar 2023

Byrådet 30. januar 2023

### **Tidligere udvalgsbeslutninger**

Beslutning fra Børne-, Kultur- og Fritidsudvalget, 18. januar 2023, pkt. 9:

Anbefales.

Helle Mathiasen (V) og Thomas Østergaard (V) deltog ikke under punktets behandling.

Beslutning fra Økonomi- og Planudvalget, 24. januar 2023, pkt. 21:

Anbefales.

### **Indstilling**

Vicekommunaldirektøren indstiller, at

- der gives en tillægsbevilling til en merindtægt på 4.000.000 kr. til finansiering af projekt Familiehus 0-6 år
- der gives en tillægsbevilling til en merudgift på 4.000.000 kr. til finansiering afudgifter til projekt Familiehus 0-6 år.

### **Sagsfremstilling**

Ikast-Brande Kommune har ansøgt Socialstyrelsens ansøgningspulje til "Udbredelse af Familiehuse i hele landet"

Ikast-Brande Kommune har fået bevilget 4.000.000 kr. til projekt Familiehus 0-6 år.

Formålet med projektet

Formålet med projektet er at afprøve nogle af de intentioner der er en del af "Børnene først", der er en aftale mellem en række af folketingets partier i sidste folketingssamling. Partierne har ønsket at forældre, der med den rette støtte og vejledning kan blive gode forældre, skal have bedre hjælp. Derfor var partierne enige om at understøtte udbredelsen af familiehus i hele landet, så der i familiehusene kan gives støtte og vejledning til sårbare småbørnsforældre og kommende forældre, der er usikre og ikke selv har gode rollemodeller at spejle sig i. Det gælder særligt de forældre, der selv har været anbragt, og som mangler gode rollemodeller i forældreskabet. Familiehuset skal med fokus på det tidligt forbyggede arbejde rumme indsatser fra forskellige områder såsom:

- Jordemoderkonsultation

- Gruppebaserede indsatser som f. eks. sorggrupper, netværksgrupper
- Forældrekurser ved f.eks familierapeuter eller psykologer
- Brobygning andre indsatser i kommunen f.eks. jobcenteret, civilsamfundsorganisationer mv.

Der blev etableret en ansøgningspuljer til kommunerne, hvor kommunerne kan søge om at få støtte til etablering eller udvidelse af familiehuse. Aftalepartierne lagde vægt på en geografisk spredning og at kommunerne som en del af ansøgningen beskriver, hvordan de – i det omfang det er relevant – vil samarbejde med civilsamfundsorganisationer på området.

På tværs af Ikast-Brande Kommune er der mange medarbejdere, som har opgaver relateret til børn i alderen 0-6 år. Børn og forældre møder kommunens tilbud i mange forskellige situationer - for eksempel i sundhedspleje, Godt i Gang (forældrekursus for førstegangsførelse), vuggestuer, børnehaver, forældrekurser i Familiehuset og så videre. Medarbejderne ser børn og forældre i forskellige kontekster, og de ser på børnene med forskellige udgangspunkter, der er knyttet til deres opgave og uddannelse.

Intentionen med projektet er at skabe en større sammenhæng på tværs af alle de mødepunkter, der er mellem børn og deres familier og Ikast-Brande Kommune. Projektets mål er, at understøtte at 0-6 årige børn med særlige behov så tidlig som muligt får den rigtige hjælp

Forventningen er, at Ikast-Brande Kommune gennem projektet vil kunne lykkes med at styrke de forebyggende tiltag, og skabe mere koordinerede og helhedsorienteret tilbud og forløb på tværs af almen- og specialområdet for familier med børn i alderen 0-6 år. Projektet vil styrke den tidlige indsats for kommunens yngste børn.

Det ligger endvidere i projektet, at det skal vurderes og afprøves, om det er økonomisk og faglig muligt at hjemtage ydelser, som nu købes af eksterne leverandører.

1. Udvikle og udbrede en fælles forståelse af børnesynet og arbejdet med trivsel på tværs af almenområdet og den forebyggende indsats på specialområdet, som danner grundlag for alle kommunens tilbud rettet mod børn og deres familier.
2. Styrke den tidlige opsporing på tværs af special- og almen på børneområdet, så familier tidligst muligt får støtte og rådgivning.
3. Skabe bedre sammenhæng for familier fra underretning til foranstaltning, så familier møder færrest mulige fagprofessionelle.
4. Udvikle og modne tværfaglige indsatser, så familier i endnu højere grad får individuelt tilpasset rådgivning og støtte.
5. Udvide ambulante forløb, så småbørnsfamilier kan få relevant støtte, når behovet opstår.

Projektet vil løbende blive tilrettet ud fra de erfaringer der gøres med de tiltag der afprøves.

Tidsrammen for projektet

Projektet løber i årene 2023-2026. Første periode af 2023 vil blive anvendt til en sammenhængende beskrivelse af, hvordan de nuværende indsatser arbejder sammen omkring opsporing og understøttelse af familier med behov for særlig hjælp. Formålet med beskrivelsen vil være at styrke sammenhæng i indsatserne, således at de rigtige familier får den rigtige hjælp så tidligt som muligt.

Samarbejdspartnere i projektet

Interne aktører: Børnehaver, Vuggestuer, Dagpleje, Socialfaglige medarbejdere, PPR, Familiehuset, Forebyggelsen børn og unge, Familierådgivningen og Sundhedsplejen.

Eksterne aktører: Jordemødre, Home-Start, Diakoniprojektet, Frivilligcenter Ikast-Brande og Røde Kors.

Konsulentfirmaet BDO er knyttet på projektet som ekstern samarbejdspartner, med særlige opgave omkring kortlægning af tilbud, samt støtte til implementering.

Det er endvidere muligt at indhente rådgivning og understøttelse fra Socialstyrelsen.

Socialstyrelsen understøtter i projektperioden med 2 årlige netværks dage for centrale aktører fra de deltagende kommuner.

Se ansøgningen til Socialstyrelsen i bilag.

### **Budgetmæssige konsekvenser**

Der gives en tillægsbevilling til en merindtægt på 4.000.000 kr. til finansiering af projekt Familiehus 0-6 år.

Der gives en tillægsbevilling til en merudgift på 4.000.000 kr. til finansiering af udgifter til projekt Familiehus 0-6 år.

### **Bilag**

Bilag Familiehuset En indgang i Ikast-Brande Kommune\_endeligansøgning (002)

# Punkt 21: Ansøgning om etablering af vuggestue under Uhre Friskole og Børnehaven Uhrskoven (E)

28.09.00-A00-14-22

## Beslutning

Godkendt.

Dina Raabjerg, Helle Mathiasen, Kirsten York Helms og Kasper Pauli Pedersen havde afbud og deltog ikke i sagens behandling.

## Behandlingsforløb

Børne-, Kultur- og Fritidsudvalget 18. januar 2023

Økonomi- og Planudvalget 24. januar 2023

Byrådet 30. januar 2023

## Tidligere udvalgsbeslutninger

Beslutning fra Børne-, Kultur- og Fritidsudvalget, 18. januar 2023, pkt. 8:

Anbefales.

Helle Mathiasen (V) og Thomas Østergaard (V) deltog ikke under punktets behandling.

Beslutning fra Økonomi- og Planudvalget, 24. januar 2023, pkt. 22:

Anbefales.

## Indstilling

Vicekommunaldirektøren indstiller, at

- ansøgningen om etablering af 12 vuggestuepladser i tilknytning til Børnehaven Uhrskoven godkendes med opstart pr. 1. maj 2023, under forudsætning af, at:
  - Brandmyndighederne godkender bygningerne til formålet
  - der udarbejdes et nyt bilag til vedtægten for Uhre Friskole vedrørende Uhrskoven, der godkendes administrativt

## Sagsfremstilling

Ansøgning om oprettelse af vuggestuepladser i tilknytning til Børnehaven Uhrskoven

Ikast-Brande Kommune har modtaget en ansøgning fra bestyrelsen ved Uhre Friskole om etablering af 12 vuggestuepladser pr. 1. maj 2023. Vuggestuen bliver en enhed i Børnehaven Uhrskoven på Gydevej 3, 7330 Brande.

Uhre Friskole etablerede i 2017 Børnehaven Uhrskoven, da den kommunale børnehaven lukkede. Der er pt. indmeldt 39 børn i børnehaven. Ansøgningen består i at ændre optaget af børn i Uhrskoven, så der fremover optages børn fra 0 år til

skolestart i en aldersintegreret institution.

Aftalen ønskes indgået på ubestemt tid med et gensidigt opsigelsesvarsel på 12 måneder.

## Lovgivning og politikker

Private dagtilbud skal leve op til formålsbestemmelsen for dagtilbud, jævnfør dagtilbudslovens § 1 og 7, bestemmelserne om pædagogiske læreplaner jævnfør dagtilbudslovens § 8-9, bestemmelser om sprogvurdering jævnfør dagtilbudslovens § 11, samt lovgivningens krav til dagtilbud om hygiejne, sikkerhed, bygninger med videre. Det private dagtilbud skal sikre overholdelse af dagtilbudslovens bestemmelser om sprogstimulering af tosprogede børn og følge kommunens retningslinjer for sprogstimulering.

Det private dagtilbud skal desuden leve op til Ikast-Brande Kommunes Børne- og Ungepolitik.

## Tilsyn

Tilsyn af private dagtilbud udøves af dagtilbudsafdelingen efter dagtilbudslovens § 5. Tilsynet har fokus på den måde, hvorpå opgaverne udføres, herunder at mål og rammer efterleves. Tilsynet tager afsæt i det fælles pædagogiske grundlag i den pædagogiske læreplan (jf. dagtilbudsloven §8, stk. 2), og har fokus på det pædagogiske indhold i dagtilbuddene, herunder de fysiske rammer, der understøtter de pædagogiske læringsmiljøer. Tilsynet har til formål at vurdere, om dagtilbuddet lever op til den gældende lovgivning, og om de pædagogiske læringsmiljøer er organiseret og tilrettelagt således, at de fremmer børnenes trivsel, læring, udvikling og dannelse.

Tilsyn består af både anmeldte og uanmeldte tilsyn. Anmeldte pædagogiske tilsyn gennemføres minimum en gang hvert andet år. Uanmeldte tilsynsbesøg føres efter vurdering fra dagtilbudschefen.

Er der indskrevet børn med særlige behov, skal der føres tilsyn med, at barnet får den hjælp, det har behov for.

## Personale

Personalenormeringen skal som minimum fastsættes ud fra samme normeringsmodel, som er gældende i Ikast-Brande Kommune for børn i alderen 0-3 år og børn i alderen 3 år og frem til skolestart.

Personalet i private dagtilbud har tavhedspligt i lighed med personalet i de kommunale dagtilbud. Ligeledes har personalet skærpet underretningspligt, hvis de får kendskab til forhold, der giver anledning til bekymring

## Børn med særlige behov

Private dagtilbud skal være åbne for børn med særlige behov og samarbejde med de relevante kommunale instanser og det pædagogiske tilsyn om de nødvendige tiltag for disse børn. Hvis dagtilbuddet ikke matcher barnets behov, kan kommunen flytte barnet til et andet dagtilbud. Det gælder også, hvis kommunen vurderer, at barnet ikke trives i det private dagtilbud.

## Bilag

- Ansøgning fra bestyrelsen ved Uhre Friskole
- Vedtægter for Uhre Friskole

- Bilag til vedtægt for Uhre Friskole vedrørende Uhrskoven

## **Budgetmæssige konsekvenser**

Ingen.

## **Bilag**

Ansøgning om etablering af aldersintegreret institution ved Uhre Friskole

Vedtægter for Uhre Friskole

Bilag til vedtægt for Uhre Friskole vedr. Uhrskoven

## Punkt 22: Åbne meddelelser

00.22.02-G01-3-22

### Formanden

### Øvrige udvalgsmedlemmer

#### Direktør

Kenneth Jensen - Kommunalt økonomisk tab som følge af for lavt skøn over P/L reguleringen i Kommuneaftalen:

Nettoprisindekset steg med 7,7 procent i 2022. Det er 2,5 procentpoint mere end de 5,2 procent, som var det skøn P/L-reguleringen af kommunernes servicerammer tog udgangspunkt i, da KL og regeringen aftalte midtvejsreguleringen ved økonomiforhandlingerne i juni måned.

For kommunerne under et betyder det, at de blevet kompenseret med ca. 1,65 mia. kr. for lidt og for Ikast-Brande Kommune betyder det, at kommunen mangler ca. 11,6 mio. kr. til at dække den øgede inflation.

Tabet er varigt, fordi at midtvejsreguleringer og økonomiaftaler ikke tager udgangspunkt i den faktiske udvikling i priser og lønninger, men i stedet tager

fastsættelsen af servicerammen for 2023 og de kommende år udgangspunkt i den serviceramme for 2022, som blev resultatet efter midtvejsreguleringen i juni 2022.

Inflationen i starten af 2023, som vil påvirke midtvejsreguleringen for 2023, ikke vil have betydning for tabet på 1,65 mia. kr. Det vil alene justere på beløbet i 2023 i forhold til det beregnede beløb for 2022, som altså er beregnet for lavt.

Derfor kan kommunerne altså ikke se frem til en redningskrans ved midtvejsreguleringen, men må i stedet absorbere tabet på ca. 1,65 mia. kr. i hvert års budget – i teorien til evig tid.

Det betyder ikke, at kommunerne hvert år skal spare nye

ca. 1,65 mia. kr., men må i stedet absorbere tabet på

ca. 1,65 mia. kr. i hvert års budget. Dermed vil den stå som et varigt tilbageslag til kommunernes økonomi i forhold til den udvikling, der ville have været, hvis kommunerne var blevet kompenseret korrekt for prisreguleringen.

Det aftalte for lave P/L-skøn for 2022 betyder også, at kommunerne kun vil kunne overholde den aftalte serviceramme for 2022, hvis det er lykkedes for kommunerne i løbet 2022 at foretage kompenserende besparelser for den øgede inflation.

Kommunerne risikere derfor også en sanktion for overskridelse af servicerammen og vil dermed komme til at betale to gange for den øgede inflation.

Kenneth Jensen - Sanktion for samlet skattestigning i 2023:

En lille del af de samlede, vedtagne skattestigninger følger af rammer, som er knyttet til udligningsreformen. Resten af stigningen på ca. 336 mio. kr., som ligger ud over disse rammer, udløser efter gældende regler en modregning i bloktilskuddet.

Modregningen sker individuelt og kollektivt via midtvejsreguleringen af bloktilskuddet til sommer. Den kollektive del udgør som udgangspunkt 25% af provenustigningen i 2023, 50% i 2024 og 2025, 75% i 2026 og endelig fra 2027 100%.

Ikast Kommunes andel af den kollektive modregning skønnes at være 0,6 mio. kr. i 2023, 1,2 mio. kr. i 2024 og 2025, 1,8 mio. kr. i 2026 samt endelig 2,4 mio. kr. fra 2027 og frem.

Sagen vil blive medtaget i budgetopfølgningen.

## **Punkt 23: Lukket: Ejstrupholm - Ahornvej - Tilbagekøb af boliggrund (D)**

13.06.02-G10-45-22

Godkendt. Dina Raabjerg, Helle Mathiasen, Kirsten York Helms og Kasper Pauli Pedersen havde afbud og deltog ikke i sagens behandling.

Punktet behandles på lukket dagsorden af hensyn til oplysninger om enkeltpersoners private, herunder økonomiske forhold samt private og offentlige interesser, hvor hemmeligholdelse efter forholdets særlige karakter er påkrævet, jf. forvaltningslovens §27, stk. 1, nr. 1 og stk. 4, nr. 5.

## **Punkt 24: Lukket: Nørre Snede - Salg af areal til sammenlægning**

13.06.02-G10-30-22

Godkendt. Dina Raabjerg, Helle Mathiasen, Kirsten York Helms og Kasper Pauli Pedersen havde afbud og deltog ikke i sagens behandling.

Punktet behandles på lukket dagsorden af hensyn til oplysninger om enkeltpersoners private, herunder økonomiske forhold samt private og offentlige interesser, hvor hemmeligholdelse efter forholdets særlige karakter er påkrævet, jf. forvaltningslovens § 27, stk. 1, nr. 1 og stk. 4, nr. 5.

## **Punkt 25: Lukket:**

13.06.02-G01-2-23

Godkendt. Dina Raabjerg, Helle Mathiasen, Kirsten York Helms og Kasper Pauli Pedersen havde afbud og deltog ikke i sagens behandling.

Punktet behandles på lukket dagsorden af hensyn til oplysninger om enkeltpersoners private, herunder økonomiske forhold samt private og offentlige interesser, hvor hemmeligholdelse efter forholdets særlige karakter er påkrævet, jf. forvaltningslovens § 27, stk. 1, nr. 1 og stk. 4, nr. 5.

## **Punkt 26: Lukket:**

00.22.02-G01-3-22