

REFERAT Klima-, Natur- og Bæredygtighedsudvalget d. 04-03-2026

Mødedato Onsdag d. 04. marts 2026 kl. 13:30

Mødested Vest - Lokale 515

Mødedeltagere Kasper Pauli Pedersen, Andreas Würtz, Martin Arvad, Henrik Overgaard, Lotte Stoltenborg

Indholdsfortegnelse

Temadrøftelse - Planhieraki og planværktøjer.....	3
Endelig vedtagelse - Kommuneplantillæg nr. 3 og Lokalplan nr. 445 - Sommerhusområde, Guldforsø	5
Temadrøftelse - Affaldsområdet.....	10
Tilfredshedsundersøgelse af de selvbetjente genbrugspladser 2026.....	11
Virksomhedernes grønne omstilling - evaluering af foregående indsats og beslutning om fremadrett	14
Orientering om de lokale treparter (grøn trepart).....	16
Finansiering af en realisering af et vådområdeprojekt - Ringstrup Bæk.....	17
Vandværkernes takster 2026 – Anmeldelse og godkendelse.....	19
Åbne meddelelser.....	24
Lukket: Lukkede meddelelser.....	25

Punkt 1: Temadrøftelse - Planhieraki og planværktøjer

01.02.03-P15-4-22

Beslutning

Introduktionen til planloven for udvalgets område gennemført.

Behandlingsforløb

Klima-, Natur- og Bæredygtighedsudvalget 04. marts 2026

Indstilling

Teknik- og Stabsdirektøren indstiller, at

- Udvalget introduceres til det planhieraki og de planværktøjer, der er knyttet op på planloven.

Sagsfremstilling

På udvalgsmødet vil Teknik og Miljø introducere udvalget til den kommunale fysiske planlægning, planhierakiet og de planværktøjer, der er knyttet op på planloven.

Introduktionen har til formål, at give udvalget en planmæssig forståelse og baggrundsviden forud for udvalgets kommende behandlinger af plansager og landzonesager.

Planlovens formål er at sikre, at den planlægning, der sker i kommunerne, er sammenhængende og forener de samfundsmæssige interesser i anvendelsen af arealerne i kommunen. Loven medvirker til at værne om landets natur og miljø og skabe gode rammer for vækst og udvikling. Loven tilsigter bl.a., at der ud fra en planmæssig og samfundsøkonomisk helhedsvurdering sker en hensigtsmæssig udvikling i hele landet og i de enkelte kommuner og lokalsamfund.

Det danske plansystem er opbygget hierarkisk, hvor hvert niveau som udgangspunkt fastlægger rammerne for det underliggende niveau (se illustrationen). Og et niveau må ikke stride mod det overordnede niveau. Når man i kommunernes planteams arbejder med planer for kommunens fysiske udvikling, gør man det på forskellige niveauer - fra det overordnede, strategiske niveau i planstrategien til rammer og retningslinjer i kommuneplanen og til de meget konkrete og detaljerede lokalplaner.



Illustrationen viser planhierakiet

Planloven fastsætter også rammerne for kommunernes landzoneadministration. Landzoneadministrationen er indirekte en del af planhierakiet, da der vil være mange snitflader med de forskellige niveauer i hierakiet.

Planloven sikrer, at offentligheden i videst muligt omfang bliver inddraget i planlægningsarbejdet, herunder landzoneadministrationen. Planloven sætter derfor de lovmæssige rammer for borgerinddragelsen, herunder offentlige høringer. Det betyder dog ikke, at kommunerne ikke må foretage merinddragelse, ligesom metoden til borgerinddragelsen er op til kommunerne.

Budgetmæssige konsekvenser

Ingen.

Punkt 2: Endelig vedtagelse - Kommuneplantillæg nr. 3 og Lokalplan nr. 445 - Sommerhusområde, Guldforhoved, Det åbne land

01.02.00-P16-10-22

Beslutning

Anbefales.

Behandlingsforløb

Klima-, Natur- og Bæredygtighedsudvalget 4. marts 2026

Økonomi- og Planudvalget 10. marts 2026

Byrådet 16. marts 2026

Indstilling

Teknik- og Stabsdirektøren indstiller, at

- Tillæg nr. 3 til Ikast-Brande Kommuneplan 2025-2037 vedtages endeligt uden ændringer
- Lokalplan nr. 445 - Sommerhusområde Jægersprisvej, Guldforhoved, vedtages endeligt med de ændringer, der er anbefalet i sagsfremstillingen.

Sagsfremstilling

Byrådet besluttede på mødet den 6. oktober 2025 (pkt. 9) at sende Forslag til Kommuneplantillæg nr. 3 til Ikast-Brande Kommuneplan 2025-2037 og Forslag til Lokalplan nr. 445 - Sommerhusområde, Guldforhoved, Det åbne land i offentlig høring. Planforslagene har været i høring i perioden fra den 9. oktober 2025 og frem til den 4. december 2025. Høringsperioden er nu overstået, og Byrådet kan beslutte, om planerne skal vedtages endeligt.

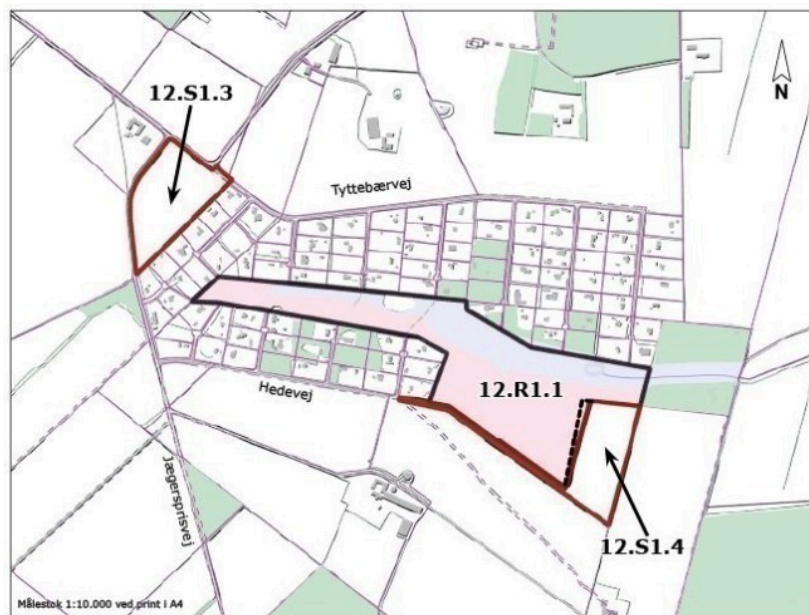
Formålet med Kommuneplantillæg nr. 3 og Lokalplan nr. 445 er at ændre plangrundlaget for to arealer, der hverken er kommune- eller lokalplanlagt. Arealerne ligger i tilknytning til Guldforhoved sommerhusområde ved Jægersprisvej og Guldforhovedvej sydøst for Bording.

To forskellige udviklere har uafhængigt af hinanden anmodet Ikast-Brande Kommune om at igangsætte planlægningen for en udvidelse af sommerhusområdet. Udvidelsen af sommerhusområdet skal muliggøre, at udviklerne kan etablere henholdsvis 17 nye sommerhusgrunde umiddelbart nordvest for det eksisterende sommerhusområde og 12 nye sommerhusgrunde umiddelbart sydøst for sommerhusområdet. Udviklerne er selv ejere af arealerne. De to arealer ligger i dag i landzone og bliver anvendt til landbrugsdrift. Landbrugspligten ophæves på begge arealer, når lokalplanen bliver realiseret.



Luftfotoet viser med rød, prikket streg planområdernes afgrænsning. Nord er opad.

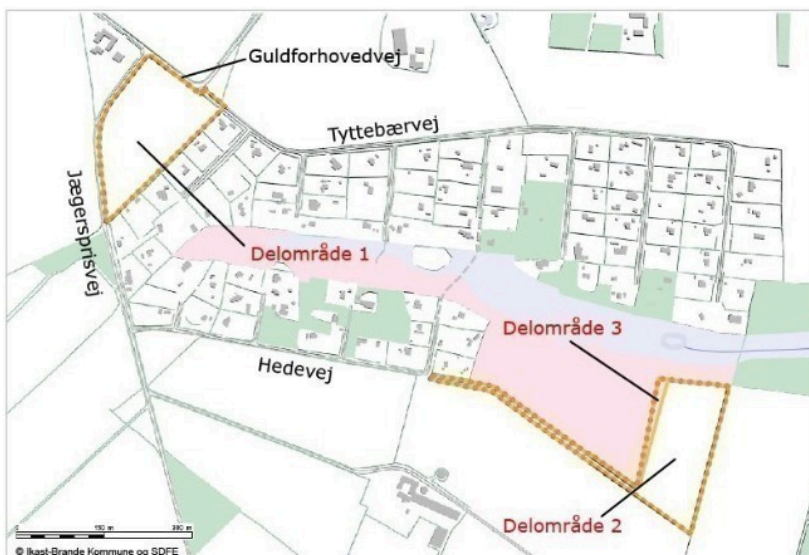
De to arealer er ikke omfattet af kommuneplanens udpegede areal til sommerhusområde. Derfor forudsætter udvidelsen, at der vedtages et kommuneplantillæg nr. 3, der udpeger arealerne til sommerhusområde og opretter to nye rammeområder i tilknytning til det eksisterende sommerhusområde i Guldforhoved. Sommerhusområdet bliver udvidet med rammeområde 12.S1.3 mod vest og 12.S1.4 mod øst. Med tillægget bliver det eksisterende rammeområde nr. 12.R1.1, som er udlagt til rekreativt område, desuden udvidet med et smalt areal mod øst.



Kortudsnittet viser de to nye rammeudlæg, det eksisterende rammeområde 12.R1.1 og den kileformede udvidelse af dette.

Det eksisterende sommerhusområde er omfattet af Lokalplan nr. 66, som fastholdes. De to ønskede arealer til udvidelsen af sommerhusområdet er ikke omfattet af Lokalplan nr. 66. Det er vurderet, at de ønskede udvidelser medfører så væsentlige ændringer i arealanvendelsen, at det forudsætter vedtagelse af en ny Lokalplan nr. 445, der skal omfatte begge arealer. Bestemmelserne i den nye lokalplan læner sig op ad bestemmelserne i Lokalplan nr. 66 for at skabe samhørighed. Med den endelige vedtagelse af Lokalplan nr. 445 bliver de to arealer overført fra landzone til sommerhusområde.

Lokalplanområdet er opdelt i tre delområder: Delområde 1, 2 og 3.



Kortet viser delområdernes afgrænsning. Nord opad.

Delområde 1 må kun anvendes til sommerhusbebyggelse. Området dækker et areal på ca. 30.200 m². Området afgrænses mod vest af Jægersprisvej, mod nord af Guldforhovedvej og Tyttebærvej mod nord. Mod øst grænser arealet op til det eksisterende sommerhusområde. Området ønskes udstykket i 17 sommerhusgrunde på minimum 1.500 m². Der bliver vejadgang fra Jægersprisvej.

Delområde 2 må kun anvendes til sommerhusbebyggelse. Området dækker et areal på ca. 28.000 m². Området afgrænses mod vest og nord af et større, grønt fællesareal som består af beskyttet hede. Det tilgrænsende hedeområde kaldes "Flodområdet". Lokalplanen fastsætter en respektafstand på 10 meter til den beskyttede hede. Mod øst og syd afgrænses

området af landbrugsarealer i drift. Området bliver udstykket i 12 sommerhusgrunde på minimum 1.500 m². Der bliver vejadgang fra Hedevej, hvilket forudsætter, at udvikleren anlægger en ca. 450 meter lang adgangsvej (grus) til delområdet.

Delområde 3 rummer beskyttet hede og må kun anvendes til rekreativt formål. Det kileformede delområde bliver en udvidelse af det eksisterende sommerhusområdes rekreative areal, som også er et beskyttet hedearal. Udvidelsen dækker et areal, ca. 2.000 m².

Lokalplanen sikrer, at hver sommerhusgrund, uanset størrelse, højst må bebygges med i alt 150 m², og at 1/3 af hver sommerhusgrund, medregnet areal til beplantningsbælte, skal beplantes med hjemmehørende og egnskarakteristiske arter, så de nye grunde får samme skovkarakter som de eksisterende.

Miljøvurdering - sammenfattende redegørelse

I forbindelse med udarbejdelse af planforslagene blev der gennemført en miljøvurdering af begge planforslag. Miljørapporten blev offentliggjort sammen med planforslagene og vurderede, hvordan udvidelsen af sommerhusområdet ville påvirke miljøfaktorerne: grundvand, natur og landskab. Miljørapporten konkluderer, at realiseringen af planforslagene ikke vil medføre en væsentlig påvirkning af omgivelserne. Teknik og Miljø har nu udarbejdet en sammenfattende redegørelse for miljøvurderingen. Den sammenfattende redegørelse beskriver, hvorledes og i hvilket omfang miljørapporten og indkomne høringssvar er taget i betragtning. Den beskriver desuden, hvordan offentligheden har haft indflydelse på de endelige planers indhold. Den sammenfattende redegørelse er vedlagt som bilag til denne dagsorden og skal danne grundlag for den endelige vedtagelse af planforslagene.

I forbindelse med en tidlig miljøscreening af den ønskede udvidelse af sommerhusområdet har Museum Midtjylland anbefalet, at der bliver lavet arkæologiske forundersøgelser i begge delområder, før planerne bliver realiseret, da der tidligere er registreret fund i nærområdet.

Indsendte høringssvar og vurdering af høringssvarene

Høringsperioden er nu overstået, og der er indkommet 12 høringssvar fra sommerhusejere i det eksisterende sommerhusområde. Alle høringssvar er rettet mod Forslag til Lokalplan nr. 445. Alle høringssvar fremgår i deres fulde omfang i et bilag til denne dagsordentekst, og er næsten sammenlignelige med de høringssvar, der kom ind i forbindelse med den offentlige høring i fordebatten. Teknik og Miljø kan derfor oplyse, at mange af de indkomne høringssvar allerede er indarbejdet i planforslagene.

Høringssvarene kan grundlæggende opdeles i følgende 5 emner:

- Størrelsen på de nye grunde og sommerhuse
- Bevarelse af den unikke natur og dyreliv
- Fastholdelse af områdets karakter som skov
- Ønsker om at flytte adgangsvejen til delområde 2
- Oplevelse af, at retssikkerheden bliver krænket.

Teknik og Miljø vurderer, at ingen af de indkomne høringssvar giver anledning til ændringer i det endelige Kommuneplantillæg nr. 3.

Teknik og Miljø vurderer, at 2 af høringssvarene giver anledning til ændringer i lokalplanen. Det er høringssvar G og L. Teknik og Miljø er dertil selv blevet opmærksom på én mindre fejl. De anbefalede ændringsforslag bliver behandlet herunder.

I høringssvar G bliver der gjort opmærksom på, at der i lokalplanens redegørelse på side 4 står, at der er 94 eksisterende sommerhuse, men det korrekte tal er 102. Teknik og Miljø gør opmærksom på, at der er tale om en regnefejl, derfor anbefaler Teknik og Miljø, at tallet bliver rettet i den endelige lokalplan.

I høringssvar L bliver der gjort opmærksom på, at der i lokalplanens redegørelse på side 7 står, at parkering skal ske på egen grund, men at det ikke fremgår af lokalplanens bestemmelser. Teknik og Miljø gør opmærksom på, at det er en fejl, at parkeringskravet ikke fremgår af lokalplanens bestemmelser. Teknik og Miljø vurderer, at der bør være en bestemmelse om, at parkering skal foregå på egen grund for ikke at genere naboer. Derfor anbefaler Teknik og Miljø, at det bliver tilføjet i den endelige lokalplan. Dette er afstemt med begge udviklere.

Teknik og Miljø er selv blevet opmærksom på, at der i lokalplanens redegørelse på side 19 er henvist til en forældet lovbekendtgørelse. Teknik og Miljø anbefaler, at det bliver rettet i den endelige lokalplan, så der bliver henvist til den gældende lovgivning.

Teknik og Miljø samlede vurdering af alle høringssvar

Teknik og Miljø vurderer, at de indkomne bemærkninger og indsigelser primært angår lokalplanlægningen og derfor ikke giver anledning til at ændre i kommuneplantillægget.

I forhold til det offentliggjorte lokalplanforslag anbefaler Teknik og Miljø, at der i den endelige lokalplan bliver foretaget følgende tre, mindre ændringer:

1. I redegørelsen, side 4, nævnes det, at der er 94 sommerhuse. Tallet rettes til 102.
2. I redegørelsen, side 7, nævnes det, at "Parkering skal ske på egen grund". Dette tilføjes også som en bestemmelse i § 5 under hovedoverskriften Vej, sti og parkering.
3. På side 19 under overskriften "Miljøvurdering" ændres nummeret på lovbekendtgørelsen fra nr. 1976 til nummer nr. 4.

Planlovens § 27 stk. 2 siger, at der i forbindelse med den endelige vedtagelse af en plan kan foretages ændring af det offentliggjorte planforslag. Berører ændringen på væsentlig måde andre myndigheder eller borgere end dem, der ved indsigelse har foranlediget ændringen, kan vedtagelsen af planen ikke ske, før de pågældende har fået lejlighed til at udtale sig. Teknik og Miljø har derfor været i dialog med de to udviklere om den nye parkeringsbestemmelse. De har ingen bemærkninger til det.

I et vedhæftet høringsnotat har Teknik og Miljø oplistet alle høringssvarene. Det fremgår af notatet, hvordan Teknik og Miljø vurderer hver enkelt høringssvar.

Udvalget skal tage stilling til følgende

Udvalget skal beslutte, om Forslag til Kommuneplantillæg nr. 3 til Ikast-Brande Kommuneplan 2025-2037 og Forslag til Lokalplan nr. 445 kan blive godkendt endeligt med de anbefalede ændringer.

Plan- og lovgivningsmæssige forhold

Kommuneplanen er en 12-årig plan, som sammenfatter den overordnede arealanvendelse og bebyggelsesforhold i kommunen og sætter rammerne for al lokalplanlægning. Hvis Byrådet ønsker at gennemføre en planlægning, der ikke er i overensstemmelse med den gældende kommuneplan, skal byrådet enten vente til revisionen af kommuneplanen eller vedtage et tillæg til kommuneplanen. Tillægget skal ændre kommuneplanen, så der bliver overensstemmelse med den ønskede nye planlægning. Kommuneplanen er ikke direkte bindende for borgerne. Byrådet har dog pligt til at virke for kommuneplanens gennemførelse. Byrådet kan ikke meddele tilladelse eller stille vilkår på baggrund af en kommuneplan. Byrådet kan derfor heller ikke dispensere fra kommuneplanen.

En lokalplan er en fysisk plan, der fastlægger de fremtidige forhold inden for lokalplanens område. Byrådet kan gennem lokalplanen fastlægge juridisk bindende bestemmelser for hvordan arealer, nye bygninger, beplantning, veje, stier m.m. skal placeres og udformes inden for lokalplanens afgrænsning. Lokalplanen indebærer ikke handlepligt, men ejere og brugere af en ejendom skal i forbindelse med nyt byggeri og anlæg overholde planens bestemmelser. En lokalplan er ikke til hinder for at eksisterende lovlige forhold kan fortsætte som hidtil. En lokalplan må ikke være i uoverensstemmelse med kommuneplanen.

Forslaget til Lokalplan nr. 445 er udarbejdet efter Planlovens § 13, men er ikke i overensstemmelse med Ikast-Brande Kommuneplan 2025-2037. I lokalplanforslaget er der redegjort nærmere for anvendelse, vejadgang, placering og udformning af ny bebyggelse, parkeringsarealer, terrænregulering m.m. I Ikast-Brande Kommuneplan er planområdet ikke omfattet af rammeområder udlagt til sommerhusområde, og planområdet er heller ikke udpeget som et område til sommerhusområde i kommuneplanens retningslinjer. Der skal derfor efter Planlovens kap. 6 om planers tilvejebringelse og ophævelse vedtages et tillæg til kommuneplanen, der udlægger arealerne til det ønskede formål. Teknik og Miljø vurderer, at der ikke er planmæssige hindringer for at ændre plangrundlaget.

Med tillæg nr. 3 til kommuneplanen udpeges planområdet til sommerhusområde og bliver dermed omfattet af kommuneplanens retningslinjer for sommerhusområder. Med tillægget bliver der også udlagt to nye rammeområder til sommerhusområde: nr. 12.S1.3 og 12.S1.4.

Afgrænsningen af det eksisterende rammeområde 12.R1.1, som er udlagt til rekreativt område, bliver revideret. Området bliver udvidet mod øst med et kileformet areal på 2.000 m². Rammeområdets bestemmelser fastholdes uændret.

Planområdet er omfattet af retningslinjer i Ikast-Brande Kommuneplan for: Særligt værdifulde landbrugsområder, Grundvand og drikkevandsinteresser, Skovrejsning ønsket, Naturområder med særlige naturbeskyttelsesinteresser, Lavbundsarealer, Økologiske forbindelser og Grønt Danmarkskort.

Det vurderes, at den ændrede kommuneplanlægning er i overensstemmelse med retningslinjerne, bortset fra retningslinjerne for Særligt værdifulde landbrugsområder og Skovrejsning ønsket. Derfor skal disse retningslinjer

tilpasses i arealudpegningerne.

Der er udarbejdet en miljørapport i overensstemmelse med miljøvurderingslovens afsnit II.

Samlet set konkluderer miljørapporten, at realiseringen af planforslagene ikke vil have væsentlig indflydelse på de primære miljøfaktorer som natur, vand og landskab.

I henhold til miljøvurderingslovens § 13, skal myndigheden ved den endelige vedtagelse af en plan inddrage den udarbejdede miljørapport. I overensstemmelse med miljøvurderingsloven er der derfor udarbejdet en sammenfattende redegørelse for,

1. hvordan miljøhensyn er integreret i planen eller programmet,
2. hvordan miljørapporten og de udtalelser, der er indkommet i offentlighedsfasen, er taget i betragtning,
3. hvorfor den godkendte eller vedtagne plan eller det godkendte eller vedtagne program er valgt på baggrund af de rimelige alternativer, der har været behandlet, og
4. hvordan myndigheden vil overvåge de væsentlige indvirkninger på miljøet af planen eller programmet.

Udvalget har følgende muligheder

1. at vedtage kommuneplantillægget og lokalplanen uden ændringer eller at vedtage lokalplanen med de anbefalede ændringer
2. at vedtage kommuneplantillægget og lokalplanen med mindre/yderligere ændringer, som ikke kræver en fornyet planproces. Det vil sige, uden at ændre på planernes hovedformål eller ændre væsentligt i planernes øvrige indhold
3. at forkaste kommuneplantillægget og lokalplanen, fordi de ikke længere er i overensstemmelse med Byrådets ønsker for området.

Budgetmæssige konsekvenser

Ingen.

Bilag

Endelig KPT_3 Sommerhusområde, Guldforhoved

Endelig Lokalplan 445, Sommerhusområde, Jægersprisvej, Guldforhoved

Sammenfattende redegørelse og høringsnotat

Samlede hørings svar Forslag

Punkt 3: Temadrøftelse - Affaldsområdet

07.00.00-S29-2-25

Beslutning

Drøftet.

Behandlingsforløb

Klima-, Natur- og Bæredygtighedsudvalget 4. marts 2026

Indstilling

Teknik- og Stabsdirektøren indstiller, at

- udvalget introduceres til Affaldsområdets opgaver, rammer og økonomi

Sagsfremstilling

Temadrøftelsen omhandler kommunens opgaver på affaldsområdet. Der orienteres om affaldsområdets rammer, økonomi og hvilke opgaver der venter i 2026. "Affaldsdanmark" og rollefordeling og beslutningsgange.

Budgetmæssige konsekvenser

Ingen

Punkt 4: Tilfredshedsundersøgelse af de selvbetjente genbrugspladser 2026

07.04.20-P05-1-24

Beslutning

Taget til efterretning.

Behandlingsforløb

Klima-, Natur- og Bæredygtighedsudvalget 4. marts 2026

Indstilling

Teknik- og Stabsdirektøren indstiller, at

- Tilfredshedsundersøgelsen af de selvbetjente genbrugspladser 2026 tages til efterretning.

Sagsfremstilling

Teknik og Miljø har gennemført en tilfredshedsundersøgelse af de selvbetjente genbrugspladser i januar 2026, da der opleves en øget mængde fejlsortering.

Baggrund

Genbrugspladserne i Bording og Nørre Snede har siden april 2021 haft udvidede åbningstider og fungerer som ubemandede, selvbetjente pladser. Siden indførelsen af de selvbetjente genbrugspladser er der fra landspolitisk side indført skærpede krav til affaldssortering og styrket tilsyn med affaldsmottageanlæg. Der konstateres mere fejlsortering på de selvbetjente genbrugspladser sammenlignet med de to bemandede genbrugspladser i Ikast og Brande. Desuden er de selvbetjente genbrugspladser udfordret af, at nogle borgere sætter affaldet ved siden af containerne, som giver øget oprydning for pladspersonalet.

Teknik og Miljø har gennemført en tilfredshedsundersøgelse for at afdække borgernes tilfredshed med de to selvbetjente genbrugspladser, herunder den generelle oplevelse, åbningstider, brugervenlighed samt forekomsten af fejlsortering. I spørgeskemaet bliver borgerne desuden informeret om, at kravene til affaldssortering skærpes, at prisen på fejlsorteret affald stiger og at det som konsekvens heraf kan blive nødvendigt at foretage nogle ændringer på de selvbetjente genbrugspladser.

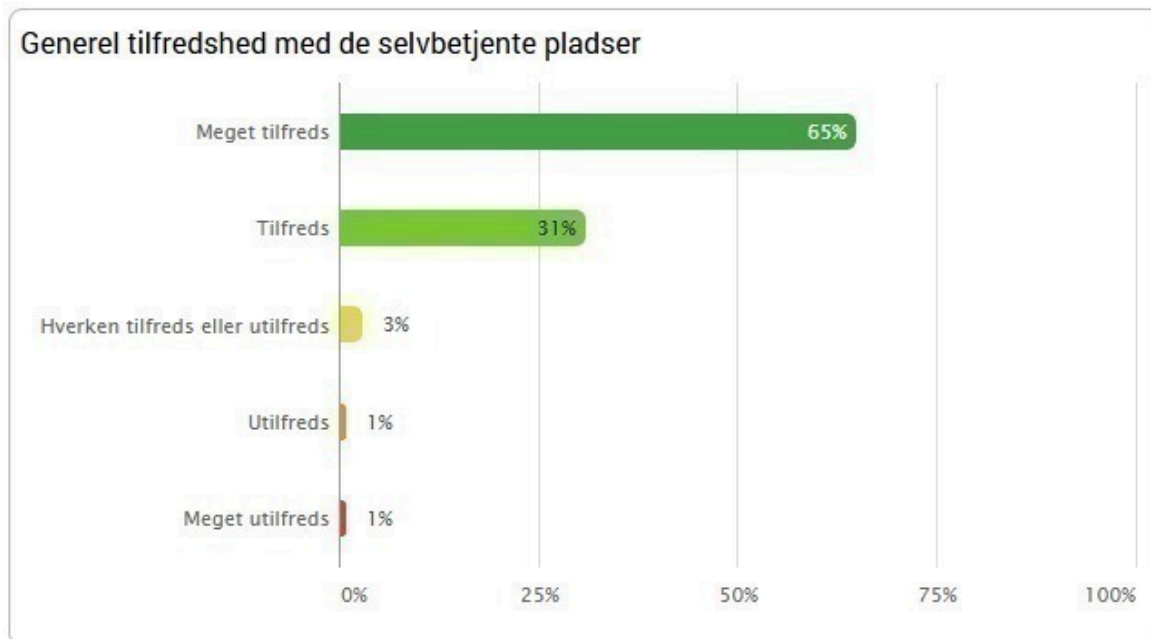
Tilfredshedsundersøgelsen blev skudt i gang med to fysiske events, først på Bording genbrugsplads fredag d. 16. januar og derefter Nørre Snede genbrugsplads lørdag d. 17. januar. Til de to events havde de besøgende mulighed for at udfylde en fysisk version af spørgeskemaet, tale med medarbejdere fra Affald og Genbrug og spise en hotdog. I alt lagde 210 biler vejen forbi genbrugspladserne til de to events og 162 borgere gav deres mening tilkende i et spørgeskema.

Efterfølgende har Teknik og Miljø sendt en SMS ud til 13.428 brugere af de selvbetjente genbrugspladser med et link til en digital version af tilfredshedsundersøgelsen. Derudover er der delt et link til spørgeskemaet på Ikast-Brande Kommunes fælles Facebookside. Den digitale indsats har resulteret i 1.902 besvarelser, svarende til en besvarelsesprocent på 14.

Undersøgelsens resultater bygger derfor på i alt 2.064 besvarelser. I dette dagsordenspunkt præsenteret udvalgte hovedresultater fra analysen, mens den samlede analyse er vedlagt som bilag.

Resultater

Den generelle tilfredshed med Bording og Nørre Snede genbrugsplads er høj. 96% af respondenterne angiver, at de er meget tilfredse eller tilfredse med de selvbetjente genbrugspladser. Se figur 1.



Figur 1: Generel tilfredshed.

På begge pladser er den laveste tilfredshed i forhold til skiltning (85% tilfredshed) og orden på pladsen (85% tilfredshed).

Respondenterne har haft mulighed for at supplere deres besvarelse med forslag eller kommentarer til de selvbetjente genbrugspladser. Her bliver skiltning også kommenteret på i forbindelse med organisation af pladserne, hvilket tyder på et øget behov for information, når der ikke er en medarbejder på pladserne at spørge.

De positive tilbagemeldinger vedrører særligt den udvidede åbningstid og muligheden for at aflevere mange affaldstyper. Borgere, der primært benytter genbrugspladserne i Ikast og Brande, angiver den udvidede åbningstid som den væsentligste årsag til at benytte Bording eller Nørre Snede genbrugsplads indimellem, særligt om søndagen.

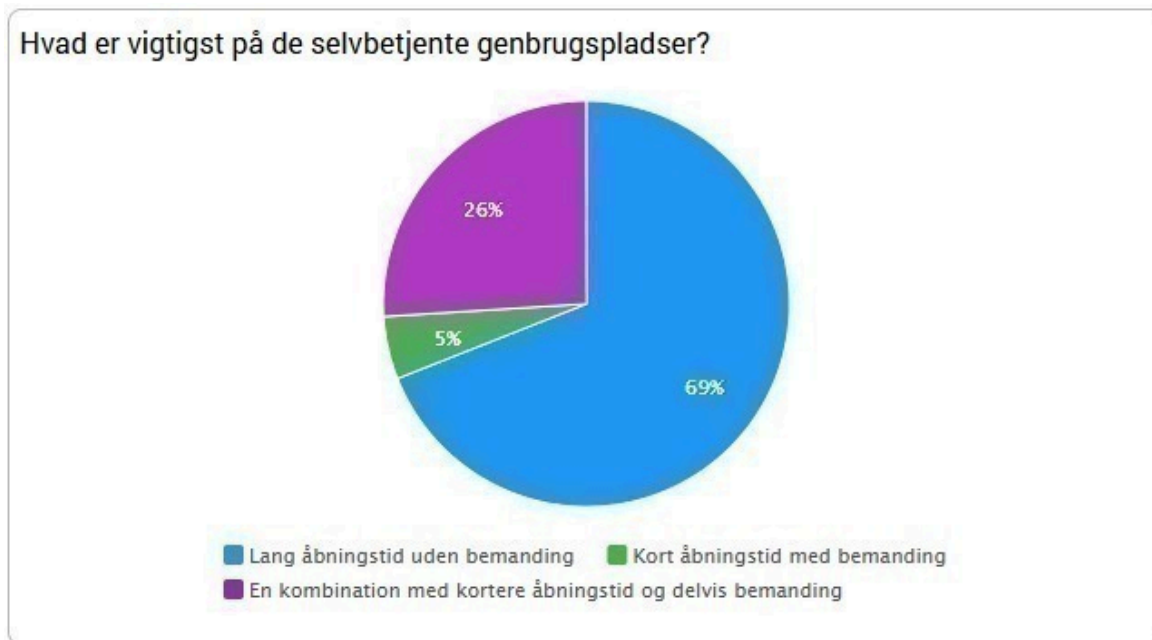
Tilfredshedsundersøgelsen afdækker borgernes oplevelse af fejlsortering. 43% af respondenterne svarer, at de inden for det seneste år har observeret fejlsortering på de selvbetjente genbrugspladser, 30% har ikke og 27% svarer "Ved ikke". Se figur 2.



Figur 2: Fejlsortering.

Til sammenligning angiver 32% af respondenterne, at de inden for det seneste år selv har manglet vejledning til sortering på de selvbetjente genbrugspladser.

Borgerne er desuden blevet spurgt om deres prioriteringen mellem lange åbningstider og muligheden for at få vejledning på genbrugspladsen. 69% ønsker at fastholde den lange åbningstid uden bemanning, 5% ønsker kort åbningstid med bemanning, mens 26% ønsker en kombination med kortere åbningstid og delvis bemanning. Se figur 3.



Figur 3: Åbningstid og bemanning.

Tilfredshedsundersøgelsen af de selvbetjente genbrugspladser 2026 er en del af indsatsområde 4.2: *Analyse- og fremtidssikring af genbrugspladserne* i Affaldsplanen fra 2022. Resultaterne vil indgå i en samlet analyse af kommunens fire genbrugspladser og danne grundlag for det videre arbejde på området.

Budgetmæssige konsekvenser

Ingen.

Bilag

Tilfredshedsanalyse af de selvbetjente genbrugspladser 2026

Punkt 5: Virksomhedernes grønne omstilling - evaluering af foregående indsats og beslutning om fremadrettet indsats

01.00.00-P20-1-24

Beslutning

Evalueringen godkendt og den fremadrettede indsats i 2026 godkendes som indstillet.

Behandlingsforløb

Klima-, Natur- og Bæredygtighedsudvalget 4. marts 2026

Indstilling

Teknik- og Stabsdirektøren indstiller, at

- Evalueringen af indsats for perioden august 2025 - februar 2026 tages til efterretning
- Forslag til indsats for perioden april 2026 - december 2026 for samlet 250.000 kr. godkendes

Sagsfremstilling

Indsatser for at fremme grøn omstilling i erhvervslivet er et væsentligt element i Klimaplanen for Ikast-Brande Kommune. En stor del af dette arbejde varetages af Erhvervsrådet Herning/Ikast-Brande (herefter benævnt "Erhvervsrådet"). Dette sker i synergi med øvrige indsatser indenfor erhvervsfremme og erhvervsservice, som varetages af Erhvervsrådet under en anden aftale med Ikast-Brande Kommune.

I nærværende dagsorden samler Teknik og Miljø op på resultater og erfaringer fra indsatsen i 2025-2026, ligesom der foreslås indsatser for perioden 2026-2027.

Teknik og Miljø oplyser, at Erhvervsrådets fremadrettede personalesituation i forhold til grøn omstilling afhænger af, at deres budget til disse opgaver er fastlagt inden 1. april. Derfor forelægges evalueringen af den forgangne indsats og forslag til fremadrettet indsats som et samlet punkt.

Virksomhedernes grønne omstilling 2025-2026 – evaluering

Den forgangne indsats forløb i perioden august 2025 – februar 2026. Evalueringen i nærværende sagsfremstilling dækker dog alene perioden primo august 2025 – ultimo januar 2026.

Indsatsen er gennemført med afsæt i de prioriteringer og målsætninger, som Klima-, Natur- og Bæredygtighedsudvalget besluttede i juni 2025 (pkt. 5, Nyt forslag til indsats vedr. Virksomhedernes grønne omstilling). Konkret prioriterede udvalget følgende tiltag:

1. Individuel vejledning
2. Grøn produktion Task force
3. Erfaringsudveksling og kompetenceudvikling om ESG og grøn omstilling.

I det følgende gennemgås de vigtigste resultater og opmærksomhedspunkter for hver af de tre tiltag.

Ad 1 Individuel vejledning

Målsætning: 25 virksomheder får individuel vejledning om grøn omstilling.

Målsætningen vil være nået inden 1. marts 2026. Erhvervsrådet har prioriteret virksomheder med højt energiforbrug og/eller CO₂-udledning, hvorfor der i første omgang er brugt en del ressourcer på at kontakte relevante virksomheder i de første måneder af kontraktperioden. Pr. 1. januar 2026 havde 8 virksomheder gennemført deres vejledningsforløb, mens de resterende forløb gennemføres i januar-februar 2026.

Idet den opsøgende del af tiltaget denne gang er rettet mod de virksomheder, som har størst potentiale, frem for de, der er lette at rekruttere, har Erhvervsrådet haft en større opgave i rekrutterings- og kontaktdelen end tidligere. Til gengæld er der konstateret et tydeligt behov og potentielle CO₂-effekter i takt med, at vejledningsforløbene bliver gennemført. Erhvervsrådet oplyser i den forbindelse, at der har været en væsentlig barriere i forhold til virksomhedernes interesse i form af den afgrænsede periode for vejledningstilbuddet. En længere periode ville give virksomhederne bedre mulighed for at indpasse et vejledningsforløb i deres årsplaner, hvorved langt flere virksomheder ville kunne takke ja til tilbuddet.

Ad 2 Grøn produktion Task force

Målsætning: minimum 6 virksomheder gennemfører et task force forløb.

Målsætningen vil være nået inden 1. marts 2026. Fire virksomheder har pr. 1. januar haft et task force forløb og de resterende to er under gennemførelse med afslutning i februar. Det, der har vist sig at være virksomt ved Task force møderne, er dels, at der kommer eksperter og kan bidrage til at finde løsninger på virksomhedernes identificerede udfordringer eller udviklingsområder, dels at eksperterne ved gennemgang af produktionen kan identificere områder, hvor virksomheden måske ikke selv var opmærksom på optimeringspotentialet. Konceptet har endvidere betydet, at andre eksisterende tilbud i større omfang er kommet virksomhederne til gode. Eksempelvis er klyngesamarbejdet MADE (MADE er en klynge, der samler forskning, innovation og uddannelse med henblik på at udbrede innovation, særligt indenfor avanceret produktion) aktiveret i forbindelse med task force forløb. Erhvervsrådet oplever tydelig interesse for tilbuddet. Det er dog også oplevelsen, at timing og virksomheds egen agenda, er meget afgørende i forhold til, om det er lykkedes at åbne døren for afsøgning af muligheder.

Ad 3 Erfaringsudveksling og kompetenceudvikling om ESG og grøn omstilling

Målsætning: afvikling af 3 kollektive møder

Målsætningen er nået ultimo januar. Der er afholdt følgende 3 møder:

- 9. december 2025: Digitalisering som drivkraft for din virksomheds grønne omstilling
- 14. januar 2026: Den grønne tjekliste - få et grønt overblik 2026
- 27. januar 2026: Elektrificer din produktion og dine bygninger

Erhvervsrådet har planlagt møder med udgangspunkt i de behov, som virksomhederne har italesat på de individuelle møder. De 3 møder blev udvalgt for at nå 3 forskellige målgrupper:

- Dem, der ikke har forholdt sig til den grønne omstilling endnu
- Dem, der er godt i gang og har brug for viden og inspiration til at komme videre
- Virksomheder med et højt energiforbrug og interesse i elektrificering.

Arrangementet ”Den grønne tjekliste – få et grønt overblik 2026” var målrettet den første gruppe. Konkret var fokus på detailhandlen, og mødet blev arrangeret i samarbejde med Vores Ikast. Her var oplevelsen, at grøn omstilling stadig er et begrænset interessefelt for målgruppen. De efterfølgende arrangementer havde målgrupper med større kendskab og interesse for grøn omstilling, hvorfor der også har været større tilslutning og interesse.

Erfaringerne fra arrangementerne er, at møder med vægt på netværk og allerede kendte, konkrete udfordringer, har større effekt end møder målrettet virksomheder, som endnu ikke har forholdt sig til den grønne omstilling.

Forslag til indsats for 2026

Teknik og Miljø vurderer i samklang med Erhvervsrådet, at indsatser relateret til virksomhedernes grønne omstilling fortsat har relevans. Der er fortsat et CO₂-potentiale i grøn omstilling af produktionen. Og i takt med, at EU-kravene til ESG m.v. er slækket, vil færre virksomheder iværksætte effektfulde grønne tiltag uden omkostningsfri tilbud om vejledning fra Erhvervsrådet.

Teknik og Miljø og Erhvervsrådet vurderer derfor, at der fortsat kan arbejdes med de tre tiltag for at fremme den grønne omstilling blandt virksomhederne i Ikast-Brande Kommune. Teknik og Miljø anbefaler, der fortsættes i samme skalering som den forgangne indsats og at indsatsen forløber i perioden 1.april - 31.december 2026.

Konkret foreslås derfor følgende tiltag:

1. Individuel vejledning. Målsætning: 25 virksomheder
2. Grøn produktion task force. Målsætning: 6 task force forløb
3. Erfaringsudveksling og kompetenceudvikling om ESG og grøn omstilling. Målsætning: 3 netværk/møder afholdes

Teknik og Miljø foreslår endvidere, at der ved årsskiftet 2026/2027 gennemføres en evaluering, med henblik på drøftelse i Klima-, Natur- og Bæredygtighedsudvalget i 2027 om evt. videre tiltag.

Økonomi

Teknik og Miljø foreslår, at de 250.000 kr. går fra det fastsatte budget til ”Klimaindsatser”. Beløbet er frigivet ved budgetvedtagelsen.

Budgetmæssige konsekvenser

Ingen.

Punkt 6: Orientering om de lokale treparter (grøn trepart)

01.30.00-P22-1-24

Beslutning

Orienteringen taget til efterretning

Behandlingsforløb

Klima-, Natur- og Bæredygtighedsudvalget 4. marts 2026

Indstilling

Teknik- og Stabsdirektøren indstiller, at

- orienteringen tages til efterretning.

Sagsfremstilling

Teknik og Miljø orienterer om arbejdet med implementeringen af aftalen om et grønt Danmark (grøn trepart).

Udvalgsmedlemmerne orienterer samtidig fra de politiske møder i de lokale treparter, der har været afholdt siden sidste udvalgs møde den 21. januar 2026.

Budgetmæssige konsekvenser

Ingen.

Punkt 7: Finansiering af en realisering af et vådområdeprojekt - Ringstrup Bæk

06.02.10-P20-3-24

Beslutning

Anbefales

Behandlingsforløb

Klima-, Natur- og Bæredygtighedsudvalget 4. marts 2026

Økonomi- og Planudvalget 10. marts 2026

Byrådet 16. marts 2026

Indstilling

Teknik- og Stabsdirektøren indstiller, at

- der gives en tillægsbevilling i form af både en indtægtsbevilling på -1.495.800 kr. og en udgiftsbevilling på 1.495.800 kr. til realisering af et vådområdeprojekt ved Ringstrup Bæk, jvnt til søgsmål fra Styrelsen for Grøn Arealomlægning og Vandmiljø.

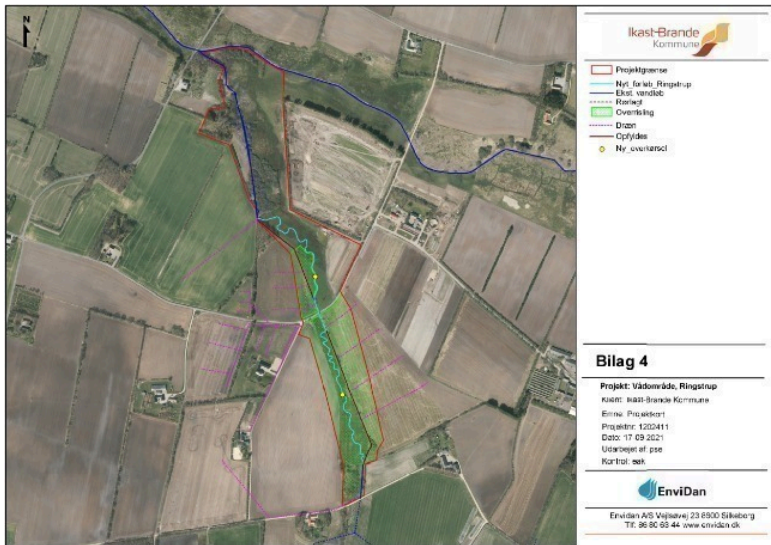
Sagsfremstilling

Teknik og Miljø har fremlagt en forundersøgelse af et vådområdeprojekt ved Ringstrup Bæk, se Figur 1 med en oversigt over placeringen af projektet. Projektområdet er på cirka 20 hektar fordelt på fire private lodsejere. Forundersøgelsen resulterede i nogle projektforslag, som kan ses på Figur 2. Teknik og Miljø har på baggrund af forundersøgelsen ansøgt Staten om tilsagn om finansiering af realiseringen af vådområdeprojektet. Formålet med projektet er at reducere udledningen af kvælstof til vandmiljøet - i dette tilfælde til Nissum Fjord. Projektet bidrager til udmøntningen af de statslige vandområdeplaner, der foreskriver nærmere indsatser i denne sammenhæng. Det konkrete projekt forventes således at reducere kvælstofudledningen med cirka 2,6 tons kvælstof (N) om året.



Å Å Å Å

Figur 1. Placeringen af vådområdeprojektet ved Ringstrup Bæk. Å Å Å Å Å Å Å Å



Figur 2. Projektforslaget fra forundersøgelsen.

Ikast-Brande Kommune har nu opnået tilsagn fra Styrelsen for Grøn Arealomlægning og Vandmiljø, om tilskud til realisering af projektet. Tilsagnet er vedlagt som bilag 4.

Realiseringen består af en detailprojektering, myndighedsbehandling, udbud af anlægsfasen og selve anlægsfasen.

Tilskuddet er på 1.495.800,00 kr. og dækker 100 % af omkostningerne, herunder også kommunens egne arbejdstimer. Tilskuddet udbetales først, når realiseringen er gennemført. Kommunen skal således udføre arbejdet og afholde de nødvendige udgifter i forbindelse med realiseringen, hvorefter midlerne kan søges udbetalt, jf. tilsagnet, når realiseringen er gennemført.

Projektet skal i henhold til tilsagnet være afsluttet senest den 5. juni 2029. Byrådet skal tage stilling til, om Teknik og Miljø, kan igangsætte arbejdet med projektet og afholde de løbende udgifter i forbindelse med projektet, indtil realiseringen af projektet er tilendebragt, og den statslige finansiering er modtaget.

Budgetmæssige konsekvenser

Omkostningerne til gennemførelse af vandområdep projekter er ikke budgetlagt. Der anmodes derfor om en tillægsbevilling i form af både en indtægtsbevilling på -1.495.800 kr. og en udgiftsbevilling på 1.495.800 kr. til realisering af et vandområdep projekt ved Ringstrup Bæk, jf. tilsagn fra Styrelsen for Grøn Arealomlægning og Vandmiljø.

Bilag

Tilsagn til projekt fra SGAV

Punkt 8: Vandværkernes takster 2026 – Anmeldelse og godkendelse

13.02.03-S55-9-19

Beslutning

Vedtaget

Behandlingsforløb

Klima-, Natur- og Bæredygtighedsudvalget 4. marts 2026

Indstilling

Teknik- og Stabsdirektøren indstiller, at

- Følgende vandværker får godkendt takstblad 2026: Blåhøj Bys Vandværk, Bording Vandværk, Ejstrupholm Vandværk, Isenvad Vandværk, Munklinde Vandværk og Rørbæksø Vandforsyning.
- Følgende vandværkers takstblad 2026 tages til efterretning efter anmeldelse: Blåhøj Station Vandværk, Brande Vandværk, Engesvang Vandværk, Gludsted Vandværk, Hampen Vandværk, Ikast Vandforsyning, Klovsborg Vandværk, Nørre Snede Vandværk og Uhre Vandværk.

Sagsfremstilling

Kommunen skal hvert år godkende eller modtage anmeldelse af de private almene vandværkers anlægs- og driftsbidrag, det vil sige takster for tilslutning og levering af vand (Vandforsyningslovens §54).

Det er NY lovgivning, at vandværkerne fra 2026 ikke altid behøver en godkendelse, men har mulighed for at anmelde deres takstblade.

Betingelserne for, at vandværker kan nøjes med anmeldelse, er i korte træk, at:

- Størrelsen af bidragene i takstbladet ikke ændres mere end Vandsektortilsynets fastsatte pristalskorrektion, som i år 2026 er 6,63%.
- Taksterne er godkendt mindst én gang af kommunen inden for de seneste tre år
- Likviditeten i vandværket ikke er ud over rimelig driftskapital, og hvad der er redegjort for i en investeringsplan.

Takstændringer

I tabel 1-4 nedenfor er der et overblik over vandværkernes takster for 2025 og 2026.

Takststigninger er fremhævet med gul, og -sænkninger er fremhævet med grøn.

Drifts- og anlægsbidrag

Driftsbidraget består af et fast årligt bidrag (tabel 1) og en kubikmeterpris (tabel 2).

Anlægsbidraget er et engangsbeløb, der betales i forbindelse med, at en ejendom bliver tilsluttet et vandværk.

Anlægsbidraget vil oftest være højere på landet som følge af prisen for ledningsføring over større afstande. Det mindste anlægsbidrag, der skal betales for tilslutning i henholdsvis byzone og landzone, fremgår af tabel 3 og tabel 4.

Driftsbidrag	Fast afgift, kr. pr. år		Prisstigning i %
	År 2025	År 2026	
Blåhøj Bys Vandværk	550	700	27,27
Blåhøj Station Vandværk	800	800	0,00
Bording Vandværk	600	700	16,67
Brande Vandværk	520	553	6,35
Ejstrupholm Vandværk	680	680	0,00
Engesvang Vandværk	600	600	0,00
Gludsted vandværk	1275	1275	0,00
Hampen Vandværk	900	900	0,00
Ikast vandforsyning	575	575	0,00
Isenvad vandværk	825	825	0,00
Klovborg Vandværk	900	900	0,00
Munklinde Vandværk	600	750	25,00
Nørre Snede Vandværk	790	830	5,06
Rørbæksø Vandværk	1680	1680	0,00
Uhre Vandværk	920	920	0,00
Alle vandværker, gns.	814	846	5,36
Alle vandværker, min.	520	553	0,00
Alle vandværker, maks.	1.680	1.680	27,27

Tabel 1 – Vandværkernes driftsbidrag, den faste årlige afgift, ekskl. moms for 2025 og 2026. Gule felter viser, at taksten øges fra 2025 til 2026.

Driftsbidrag	Kubikmeterpris, kr.		Prisstigning i %
	År 2025	År 2026	
Blåhøj Bys Vandværk	2,50	3,25	30,00
Blåhøj Station Vandværk	3,25	3,25	0,00
Bording Vandværk	3,50	5,00	42,86
Brande Vandværk	6,50	6,50	0,00
Ejstrupholm Vandværk	4,00	4,00	0,00
Engesvang Vandværk	6,00	6,00	0,00
Gludsted vandværk	3,00	3,00	0,00
Hampen Vandværk	5,00	5,00	0,00
Ikast vandforsyning	7,75	7,75	0,00
Isenvad vandværk	5,50	5,50	0,00
Klovborg Vandværk	6,80	6,80	0,00
Munklinde Vandværk	3,00	4,00	33,33
Nørre Snede Vandværk	6,00	6,40	6,67
Rørbæksø Vandværk	6,00	6,00	0,00
Uhre Vandværk	5,00	5,00	0,00
Alle vandværker, gns.	4,92	5,16	7,52
Alle vandværker, min.	2,50	3,00	0,00
Alle vandværker, maks.	7,75	7,75	42,86

Tabel 2 – Vandværkernes driftsbidrag, kubikmeterprisen, ekskl. moms for 2025 og 2026. Gule felter viser, at taksten øges fra 2025 til 2026.

Anlægsbidrag, kr	By		Prisstigning i %
	År 2025	År 2026	
Blåhøj Bys Vandværk	14.500	14.500	0,00
Blåhøj Station Vandværk	7.042	7.042	0,00
Bording Vandværk	15.000	15.000	0,00
Brande Vandværk	18.677	19.915	6,63
Ejstrupholm Vandværk	10.750	13.500	25,58
Engesvang Vandværk	16.000	16.000	0,00
Gludsted vandværk	20.000	20.000	0,00
Hampen Vandværk	20.000	20.000	0,00
Ikast vandforsyning	27.657	29.490	6,63
Isenvad vandværk	13.161	15.126	14,93
Klovborg Vandværk	31.028	31.028	0,00
Munklinde Vandværk	7.000	7.000	0,00
Nørre Snede Vandværk	13.830	13.830	0,00
Rørbæksø Vandværk	10.297	10.297	0,00
Uhre Vandværk	18.677	19.915	6,63
Alle vandværker, gns.	16.241	16.843	4,03
Alle vandværker, min.	7.000	7.000	0,00
Alle vandværker, maks.	31.028	31.028	25,58

Tabel 3 – Vandværkernes anlægsbidrag i byzone (minimum-takst) ekskl. moms for 2025 og 2026. Gule felter viser, at taksten øges fra 2025 til 2026.

Anlægsbidrag, kr	Land		Prisstigning i %
	År 2025	År 2026	
Blåhøj Bys Vandværk	29.500	29.500	0,00
Blåhøj Station Vandværk	23.194	23.194	0,00
Bording Vandværk	34.000	34.000	0,00
Brande Vandværk	61.522	65.601	6,63
Ejstrupholm Vandværk		50.000	
Engesvang Vandværk	32.000	32.000	0,00
Gludsted vandværk	75.000	75.000	0,00
Hampen Vandværk			
Ikast vandforsyning	55.384	59.056	6,63
Isenvad vandværk	40.777	15.126	-62,91
Klovborg Vandværk	40.578	40.578	0,00
Munklinde Vandværk	27.000	27.000	0,00
Nørre Snede Vandværk	71.168	71.168	0,00
Rørbæksø Vandværk			
Uhre Vandværk	61.522	65.601	6,63
Alle vandværker, gns.	45.970	45.217	-3,58
Alle vandværker, min.	23.194	15.126	-62,91
Alle vandværker, maks.	75.000	75.000	6,63

Tabel 4 – Vandværkernes anlægsbidrag i landzone (minimum-takst) ekskl. moms for 2025 og 2026. Gule felter viser, at taksten øges fra 2025 til 2026. Grøn markering viser, at taksten sænkes.

Anmeldelse og godkendelse

9 ud af 15 vandværker har valgt at hæve én eller flere af taksterne i forhold til sidste år.

En del af vandværkerne opfylder betingelserne for anmeldelse, og det indstilles derfor at tage deres takster til efterretning. For de vandværker, der skal bruge kommunens godkendelse, har Teknik og Miljø vurderet begrundelserne for taksterne og indstiller på den baggrund, at de godkendes. Vurderingerne ses herunder.

Vandværk	Bemærkninger
Blåhøj Bys Vandværk	Vandværket har lave takster sammenlignet med andre. Har igennem nogle år haft underskud og nedbragt deres likvide beholdninger.

	<p>Med de ønskede takststigninger kommer driftsbidraget på niveau med et nært beliggende vandværk, og underskuddet på driften gøres mindre.</p> <p>Vandværket har fortsat en rimelig driftskapital.</p>
Bording Vandværk	<p>Der var underskud i 2025, som skyldtes en ikke planlagt renovering.</p> <p>Likviditeten er relativt lav i forhold til vandværkets størrelse. Derfor nødvendigt med en takststigning for at have en rimelig driftskapital.</p> <p>Taksterne er fortsat ikke høje sammenlignet med andre vandværker.</p>
Ejstrupholm Vandværk	<p>Driftsbidrag er uændret, men Takstbladet er tilrettet med hensyn til anlægsbidrag, således at taksterne er blevet mere gennemskuelige.</p> <p>Taksterne er fortsat ikke høje sammenlignet med andre vandværker.</p>
Isenvad Vandværk	<p>Der er lavet en del investeringer i 2024 og 2025, som har medført nedgang i likviditeten.</p> <p>Anlægsbidraget har ikke været ændret i mange år, men er tilrettet nu efter en standard, hvor egenkapitalen delt med antal forbrugere er lig med tilslutningsbidraget.</p> <p>Anlægsbidraget er ensrettet for land og by på eksisterende ledning i håb om at få de sidste på landet med.</p> <p>Taksterne er fortsat ikke høje sammenlignet med andre vandværker.</p>
Munklinde Vandværk	<p>Taksterne er fortsat relativt lave sammenlignet med andre vandværker.</p>
Rørbæksø Vandforsyning	<p>Vandforsyning i sommerhusområde.</p> <p>Rørbæksø Vandforsyning er fra januar 2024 blevet stiftet som a.m.b.a. og selvstændig vandforsyning. Vandværket havde indtil da været oprettet og drevet af campingpladsejer. Ejers og drives nu af forbrugerne.</p> <p>Rørbæksø Vandforsyning stod ved stiftelsen med en likviditet på 0 kr., og bestyrelsen har på den baggrund beskrevet et behov for at opbygge likviditet via et relativt højt investeringsbidrag, som en del af det faste driftsbidrag.</p> <p>Det højere investeringsbidrag var ikke for Klima-, Natur- og Bæredygtighedsudvalget i 2025, da henvendelsen fra bestyrelsen først kom efterfølgende. Det vurderedes i Teknik og Miljø, at behovet for det højere bidrag var velunderbygget, og taksten i det endelige takstblad 2025 for Rørbæksø Vandforsyning blev dermed højere, end det fremgår af sidste års dagsordenpunkt om vandværkernes takster. Det endelige takstblad for 2025 ønskes af vandværket videreført uændret i 2026.</p> <p>Bestyrelsen har oplyst, at en række matrikler er tilsluttet, men endnu ikke bebygget og dermed ikke forbrugere. Det oplyses, at disse matrikler også betaler investeringsbidraget.</p> <p>Det lægges til grund for godkendelsen, at matrikler enten er med til at betale investeringsbidrag, eller at de betaler fuldt anlægsbidrag i</p>

forbindelse med tilslutning som forbrugere.

Teknik og Miljø vil følge med i, hvordan likviditeten opbygges til rimelig driftskapital, hvorefter Teknik og Miljø forventer at investeringsbidraget nedsættes.

Budgetmæssige konsekvenser

Ingen.

Punkt 9: Åbne meddelelser

00.22.04-P00-1-25

Direktør

Kommune- og lokalplanlægningen for udflytning af Brande Metalkøb til Hastrupvej, Brande er indstillet

Byrådet igangsatte den 21. juni 2021 et Kommuneplantillæg nr. 5 og en Lokalplan nr. 413 for et område til Teknisk anlæg ved Hastrupvej sydøst for Brande. Planlægningen skulle muliggøre en udflytning af Brande Metalkøb fra Vejlevej til Hastrupvej, hvor virksomheden skulle etablere et anlæg, til oplag, sortering og neddeling af metalskrot og lignende.

Ejendommen på Hastrupvej har i august 2025 skiftet ejer, så den igangværende planlægning er derfor ikke længere relevant. Brande Metalkøb har oplyst, at de dermed ikke ønsker at fortsætte projektet. Teknik og Miljø har derfor indstillet den igangsatte kommune- og lokalplanlægningen for området.

Teknik og Miljø er i dialog med Brande Metalkøb om deres nuværende aktiviteter ved Vejlevej 102, og eventuel planlægning for en etablering af virksomheden et andet sted i kommunen.

VE projekter - solcelleanlæg

Ved Byrådsbeslutningen af 28. april 2025 blev det besluttet at sætte arbejdet med VE projekter på pause. Det fremgår af Byrådsbeslutningen, at pausen gælder indeværende byrådsperiode, dvs. til 31.12.2025.

Efterfølgende blev det, i forbindelse med Byrådets konstituering i november 2025 aftalt, at

”De aktuelt pauserede VE sager kan genoptages efter individuel vurdering hos borgmesterskabet, idet konstitueringspartierne konstaterer at tidligere indgået aftale om VE-anlæg er bragt til ophør.”

Borgmesterskabet er blevet enige om, at administrationen kan genoptage sagsbehandlingen af de pauserede sager angående solcelleanlæg, herunder, idet omfang sagerne er klar hertil, sendes frem til Byrådets behandling.

Punkt 10: Lukket: Lukkede meddelelser

00.22.04-P00-1-25